1 PRIEDAS

PAV ataskaitos rengėjų išsilavinimą ir kvalifikaciją patvirtinančių dokumentų kopijos, įmonės PVSV licencija

(Konfidenciali informacija)

2 PRIEDAS

Apie PAV pradžią institucijų raštų ir visuomenės informavimo dokumentų kopijos

From Registravimas <registravimas@gamta.lt>

Reply | Forward | Archive | Junk | Delete | Send Later | More

To Me

09:56

Subject **RE: DĖL PRANEŠIMO APIE RIETAVO SAV. RIETAVO, DAUGĖDŲ, MEDINGĖNŲ SENIŪNIJOSE PLANUOJAMO VĖJO ELEKTRINIŲ PARKO POVEIKIO APLINKAI VERTINIMO PRADŽIĄ**

Jūsų raštas gautas ir užregistruotas, reg. AS-790

Pagarbiai
Vida Skrabutienė
Personalo ir dokumentų valdymo skyrius
Vyr. specialistė
Tel. +370 620 95031
El. paštas vida.skrabutiene@gamta.lt

A. Juozapavičiaus g. 9, LT-09311 Vilnius
El. paštas aaa@gamta.lt
https://aaa.lrv.lt
Facebook
LinkedIn

Šioje žinutėje ir/arba jos prieduose pateikiama informacija yra skirta tik nurodytam adresatui ir gali būti konfidenciali. Jeigu ši žinutė pasiekė jus per klaidą, ji negali būti naudojama, platinama, skaitoma, persiunčiama, kopijuojama ar kitaip skleidžiama. Tokiu atveju, prašome šią žinutę ištrinti ir apie tai pranešti siuntėjui elektroniniu paštu.

-----Original Message-----
From: aaa@gamta.lt <aaa@gamta.lt>
Sent: Tuesday, January 31, 2023 8:22 AM
To: Registravimas <registravimas@gamta.lt>
Subject: FW: DĖL PRANEŠIMO APIE RIETAVO SAV. RIETAVO, DAUGĖDŲ, MEDINGĖNŲ SENIŪNIJOSE PLANUOJAMO VĖJO ELEKTRINIŲ PARKO POVEIKIO APLINKAI VERTINIMO PRADŽIĄ

A. Juozapavičiaus g. 9, LT-09311 Vilnius Mob. tel. +370 68292653 El. paštas aaa@gamta.lt http://gamta.lt Facebook LinkedIn

Šioje žinutėje ir/arba jos prieduose pateikiama informacija yra skirta tik nurodytam adresatui ir gali būti konfidenciali. Jeigu ši žinutė pasiekė jus per klaidą, ji negali būti naudojama, platinama, skaitoma, persiunčiama, kopijuojama ar kitaip skleidžiama. Tokiu atveju, prašome šią žinutę ištrinti ir apie tai pranešti siuntėjui elektroniniu paštu.

-----Original Message-----
From: ausra.kungiene@corpi.lt <ausra.kungiene@corpi.lt>
Sent: Monday, January 30, 2023 7:23 PM
To: aaa@gamta.lt; telsiai@nvsc.lt; telsiai-taurage@kpd.lt; savivaldybe@rietavas.lt; plunge.pgt@vpgt.lt; vstt@vstt.lt
Subject: DĖL PRANEŠIMO APIE RIETAVO SAV. RIETAVO, DAUGĖDŲ, MEDINGĖNŲ SENIŪNIJOSE PLANUOJAMO VĖJO ELEKTRINIŲ PARKO POVEIKIO APLINKAI VERTINIMO PRADŽIĄ

Sveiki,

siunčiame raštą. Pridedame.

Informuokite apie šio laiško gavimą.

--
Pagarbiai,

Aušra Kungienė
VšĮ Pajūrio tyrimų ir planavimo institutas

mob. +370 602 45523
fax. +370 46 390818
e-mail: ausra.kungiene@corpi.lt

4. 2023 m. Pranešimai apie poveikio aplinkai vertinimo pradžią .XLSX

Failas Redaguoti Peržiūrėti Įterpti Formatas Duomenys Įrankiai Pagalba

Bendrinti Prisijungti

100% Tik peržiūrėti

E34 Pranešimas apie PAV pradžią

	A	B	C	D	E
14					
15	**Marijampolės regionas**				
16					
17					
18					
19	**Panevėžio regionas**				
20					
21					
22					
23	**Šiaulių regionas**				
24					
25					
26	**Utenos regionas**				
27					
28					
29	**Vilniaus regionas**				
30					
31					
32					
33	**Telšių regionas**				
34	2023-02-01	UAB "ABOVO red"	Planuojamo vėjo elektrinių parko Rietavo sav. Rietavo, Daugėdų ir Medingėnų seniūnijose statyba ir eksploatavimas	Rietavo sav. Rietavo, Daugėdų ir Medingėnų seniūnijose	Pranešimas apie PAV pradžią
35					
36					
37	**Lietuvos Respublikos teritorija (linijiniai objektai)**				
38					
39					

Get Messages | Write | Tag | Quick Filter | Search <Ctrl+K> | Send Later

From Loreta Barysienė <loreta.barysiene@kpd.lt>

Reply | Forward | Archive | Junk | Delete | Send Later | More

To Me

15:42

Subject **Pranešimas apie gavimą**

Raštas gautas ir užregistruotas 2023-01-31 Nr. 1TeT-28

--
Pagarbiai,
Loreta Barysienė
Kultūros paveldo departamento Telšių - Tauragės teritorinio skyriaus
vyriausioji specialistė
tel. 8 444 54305, el. paštas loreta.barysiene@kpd.lt

From Telsiai@nvsc.lt <telsiai@nvsc.lt>

Reply | Forward | Archive | Junk | Delete | Send Later | More

To Me

09:22

Subject **RE: DĖL PRANEŠIMO APIE RIETAVO SAV. RIETAVO, DAUGĖDŲ, MEDINGĖNŲ SENIŪNIJOSE PLANUOJAMO VĖJO ELEKTRINIŲ PARKO POVEIKIO APLINKAI VERTINIMO PRADŽIĄ**

Labas rytas, raštą gavome.

Pagarbiai,

Loreta Sutkienė,
Dokumentų valdymo ir konsultavimo skyriaus
visuomenės sveikatos administratorė

Nacionalinio visuomenės sveikatos centro
prie Sveikatos apsaugos ministerijos
Telšių departamentas

J. Biliūno g. 3, 87317 Telšiai
Tel.: (8 444) 472 76
Fax.: (8 444) 697 20, vidinis 7292
el. paštas telsiai@nvsc.lt

Šiame laiške ir visuose jo prieduose pateikiama informacija yra konfidenciali. Ji skirta tik tam asmeniui, kuriam ji adresuota. Jei Jūs nesate adresatas arba atsakingas už šios žinutės pristatymą tam asmeniui, Jūs neturite teisės šio laiško ar jo priedų kopijuoti, atskleisti, platinti ar kitaip perduoti jo turinio bet kuriam kitam asmeniui. Jei Jūs per klaidą gavote šį laišką, prašome nedelsiant pranešti jo siuntėjui bei iškart ištrinti šį laišką ir bet kokius jo priedus.

-----Original Message-----
From: ausra.kungiene@corpi.lt <ausra.kungiene@corpi.lt>
Sent: Monday, January 30, 2023 7:23 PM
To: aaa@gamta.lt; Telsiai@nvsc.lt; telsiai-taurage@kpd.lt; savivaldybe@rietavas.lt; plunge.pgt@vpgt.lt; vstt@vstt.lt
Subject: DĖL PRANEŠIMO APIE RIETAVO SAV. RIETAVO, DAUGĖDŲ, MEDINGĖNŲ SENIŪNIJOSE PLANUOJAMO VĖJO ELEKTRINIŲ PARKO POVEIKIO APLINKAI VERTINIMO PRADŽIĄ

Sveiki,

siunčiame raštą. Pridedame.

Informuokite apie šio laiško gavimą.

--
Pagarbiai,

Aušra Kungienė
VšĮ Pajūrio tyrimų ir planavimo institutas

mob. +370 602 45523
fax. +370 46 390818
e-mail: ausra.kungiene@corpi.lt

From Rosita Milerienė <rosita@corpi.lt>

Reply | Forward | Archive | Junk | Delete | Send Later | More

To Me

2023-01-31 11:07

Subject **Fwd: laiškas**

-------- Persiųstas laiškas --------

Tema:laiškas

Data: Tue, 31 Jan 2023 10:53:46 +0200

Kas:rolandas.celna@vpgt.lt

Kam:rosita@corpi.lt

Laba diena

2023-01-31 gavo Priešgaisrinės apsaugos ir gelbėjimo departamento prie Vidaus reikalų ministerijos Klaipėdos priešgaisrinė gelbėjimo valdyba registruotą 2023-01-30 Nr. S23- 019 pranešimą apie Rietavo sav. Rietavo, Daugėnų, Medingėnų seniūnijose planuojamo vėjo elektrinių parko poveikio aplinkai vertinimo pradžią.

Geros dienos

Pagarbiai

Rolandas Čelna

Civilinės saugos skyriaus vyriausiasis specialistas

Klaipėdos priešgaisrinė gelbėjimo valdyba
Trilapio g. 12, LT- 91291 Klaipėda
Darbovietės adresas: Respublikos g. 1, Tauragė
tel. 8 707 65 903
mob. +370 698 05 570
el.p. rolandas.celna@vpgt.lt
pagd.lrv.lt

Norite į mobilųjį telefoną gauti pranešimą apie gresiantį pavojų?
Apsilankykite interneto svetainėje www.lt72.lt

From savivaldybe@rietavas.lt

Reply | Forward | Archive | Junk | Delete | Send Later | More

To Me

09:05

Subject **Ats.: DĖL PRANEŠIMO APIE RIETAVO SAV. RIETAVO, DAUGĖDŲ, MEDINGĖNŲ SENIŪNIJOSE PLANUOJAMO VĖJO ELEKTRINIŲ PARKO POVEIKIO APLINKAI VERTINIMO PRADŽIĄ**

Laba diena,
Informuojame, kad Rietavo savivaldybės administracija dokumentą gavo.

Pagarbiai

Jadvyga Jonušienė
Sekretorė-referentė
Rietavo savivaldybės administracija
Laisvės a. 3, 90311 Rietavas
Tel. (8 448) 73 200, faks. 73 222
El. p. savivaldybe@rietavas.lt
www.rietavas.lt

-----Pirminis pranešimas-----
Iš: ausra.kungiene@corpi.lt <ausra.kungiene@corpi.lt>
Išsiųsta: 2023 m. sausio 30 d., pirmadienis 19:23
Kam: aaa@gamta.lt; telsiai@nvsc.lt; telsiai-taurage@kpd.lt; savivaldybe@rietavas.lt; plunge.pgt@vpgt.lt; vstt@vstt.lt
Tema: DĖL PRANEŠIMO APIE RIETAVO SAV. RIETAVO, DAUGĖDŲ, MEDINGĖNŲ SENIŪNIJOSE PLANUOJAMO VĖJO ELEKTRINIŲ PARKO POVEIKIO APLINKAI VERTINIMO PRADŽIĄ

Sveiki,

siunčiame raštą. Pridedame.

Informuokite apie šio laiško gavimą.

--
Pagarbiai,

Aušra Kungienė
VšĮ Pajūrio tyrimų ir planavimo institutas

mob. +370 602 45523
fax. +370 46 390818
e-mail: ausra.kungiene@corpi.lt

From VSTT <vstt@vstt.lt>

Reply Forward Archive Junk Delete Send Later More

To Me

2023-01-30 19:23

Subject **Automatic reply: DĖL PRANEŠIMO APIE RIETAVO SAV. RIETAVO, DAUGĖDŲ, MEDINGĖNŲ SENIŪNIJOSE PLANUOJAMO VĖJO ELEKTRINIŲ PARKO POVEIKIO APLINKAI VERTINIMO PRADŽIĄ**

Jūsų el. laišką gavome.
Dokumento originalo prašome nesiųsti - tausokime gamtą ir kitus išteklius.

Rietavo savivaldybės administracijos
Daugėdų seniūnija
GAUTA
2023 m. 01 mėn. 31 d.
Nr. D5-11
Seniūnė
Asta Globienė

ptpi

Pajūrio tyrimų ir planavimo institutas

PRANEŠIMAS APIE RIETAVO SAV. RIETAVO, DAUGĖDŲ IR MEDINGĖNŲ SENIŪNIJOSE PLANUOJAMO VĖJO ELEKTRINIŲ PARKO POVEIKIO APLINKAI VERTINIMO PRADŽIĄ

1. Planuojamos ūkinės veiklos (toliau - PŪV) organizatorius: UAB „ABOVO red", Vilniaus g. 18, LT-01402 Vilnius, tel.: +370 61464881, el. p. jevgenija@vienazindyte.lt

2. Poveikio aplinkai vertinimo (toliau- PAV) dokumentų rengėjas: VšĮ Pajūrio tyrimų ir planavimo institutas (PTPI), V. Berbomo g.10-201 kb., LT-92221, Klaipėda, tel.: +370 682 39537, el. p. info@corpi.lt, interneto svetainės adresas: www.corpi.lt.

3. PŪV pavadinimas: planuojamo vėjo elektrinių (toliau – VE) parko Rietavo sav. Rietavo, Daugėdų ir Medingėnų seniūnijose statyba ir eksploatavimas.

4. PŪV pobūdis: veiklos rūšis, mastas, planuojamos naudoti technologijos: Elektros energijos gamybos iš atsinaujinančių energijos šaltinių projektu planuojama pastatyti ir eksploatuoti iki 58 vnt. VE (galimas maksimalus bokšto aukštis gali siekti iki 175 m, rotoriaus skersmuo – iki 172 m, galia – iki 8 MW, galimas maksimalus bendras aukštis iki 270 m). VE parką ketinama prijungti prie esamo elektros perdavimo tinklo.

5. PŪV PAV atlikimo teisinis pagrindas.
PAV atliekamas remiantis LR PŪV PAV įstatymo 1996-08-15 Nr. I-1495 2, 3, 10, 11 str. ir 1, 2 priedų pakeitimo įstatymo (priimtas LRS 2022 m. birželio 23 d. Nr. XIV-1172) 1 priedo sąrašo 3.6.2 p.: VE statyba sausumoje, kai planuojama statyti 7 ar daugiau VE ir atstumas nuo planuojamų statyti VE iki pastatytų, statomų ar planuojamų statyti yra 5 km ar mažesnis (matuojant tarp stiebų centrų) arba kai šie skaičiaus ir atstumo dydžiai pasiekiami, įskaitant jau pastatytas, statomas ar planuojamas statyti VE.

6. Informacija apie numatomas nagrinėti pagrįstas alternatyvas. VE parko įrengimas planuojamas teritorijose, esančiose Rietavo sav. Rietavo, Daugėdų ir Medingėnų seniūnijose. VE parko vystymo alternatyvos (iki 58 VE išdėstymo analizuojamoje teritorijoje variantai, atsižvelgiant į esamą gyvenamą aplinką, saugomas ir „Natura 2000" teritorijas, kultūros vertybes, biologinę įvairovę, priimtus LR Atsinaujinančių išteklių energetikos įstatymo pakeitimus po Seimo patvirtinto „Proveržio paketo" ir kt.) bei „nulinė" alternatyva, kuri atspindi esamą aplinkos būklę.

7. PŪV vietos ypatumai: atstumai iki gyvenamųjų ir kultūros paveldo vietovių, saugomų teritorijų ir kaimyninių valstybių, alternatyvių vietų pasirinkimo priežastys.

VE planuojamos kaimiškoje vietovėje, su mažomis gyvenvietėmis ar pavienėmis sodybomis. Artimiausios PŪV teritorijai 2 km atstumu gyvenvietės yra Stalgėnai, Daugėdai, Medingėnai, Budrikiai, Giliogiris, Bubėnai, Lioliai, Maldučiai, Jaupėnai, Drobstai, Kalakutiškė, Užpeliai, Stalgas, Kungiai, Gedikėnai, Alkas, Skroblis, Šiurnokai, Užupiai, Lozoriai, Vitkiliai, Patyris, Žvirzdaliai, Pažėros, Užduobulis, Jankaičiai, Norgalviai, Vitkai, Laužai, Vitkai, Pupšiai, Pyvorai, Sendvariai, Pauškės, Laurynaičiai, Gudaliai, Daugėlaliai, Plauskiniai, Mižuikai.

Planuojamos VE įrengimo vietos patenka į BAST Rietavo miškų teritorijos ribas. Atstumas nuo VE įrengimui analizuojamų vietų iki artimiausių saugomų ir „Natura 2000" teritorijų ribų: Vainaičių tyro telmologinio draustinio – ~0,8 km, Didžiosios girios (Aukštojo tyro I) telmologinio draustinio – ~1,4 km, Minijos ichtiologinio draustinio – ~1,7 km, Aukštojo tyro telmologinio draustinio – ~1,9 km,

Pavirvyčių botaninio draustinio – ~0,4 km, PAST Aukštojo tyro pelkės – ~1,9 km, Varnių regioninio parko – ~9,9 km.

Planuojamos VE įrengimo vietos nepatenka į kultūros paveldo objektų teritorijas ar jų apsaugos zonas. Nuo artimiausio registruoto kultūros paveldo objekto – Kalnas vad. Alkos kalnu (5466) iki planuojamos įrengimo vietos – ~360 m, Kalnas vad. Alkos kalnu (5463) – ~750 m, Piliakalnis (5464) – ~ 750 m.

VE planuojamos šiaurės Lietuvoje: nuo artimiausios planuojamos VE įrengimo vietos iki valstybinės sienos su Latvija ~56 km atstumas.

VE planuojamos ilgalaikės nuomos pagrindu valdomų privačios nuosavybės žemės sklypuose.

8. PAV subjektai: Rietavo savivaldybės administracija; Nacionalinio visuomenės sveikatos centro prie Sveikatos apsaugos ministerijos Telšių departamentas; Priešgaisrinės apsaugos ir gelbėjimo departamento prie Vidaus reikalų ministerijos Klaipėdos priešgaisrinės gelbėjimo valdybos, Plungės priešgaisrinė gelbėjimo tarnyba; Kultūros paveldo departamento prie Kultūros ministerijos Telšių–Tauragės teritorinis skyrius, Valstybinė saugomų teritorijų tarnyba prie Aplinkos ministerijos.

Atsakingoji institucija, kuri priims sprendimą dėl PŪV poveikio aplinkai: Aplinkos apsaugos agentūra (toliau – AAA), A. Juozapavičiaus g. 9, Vilnius, tel. +370 682 92653, el. p. aaa@gamta.lt. Interneto svetainės adresas: https://aaa.lrv.lt/.

9. Galimas Agentūros sprendimas dėl PŪV:

9.1. jeigu Agentūra priima sprendimą, kad veikla atitinka aplinkos apsaugos, visuomenės sveikatos, nekilnojamojo kultūros paveldo apsaugos, gaisrinės saugos ir civilinės saugos teisės aktų reikalavimus, ši PŪV gali būti vykdoma;

9.2 jeigu Agentūra priima sprendimą, kad veikla neatitinka aplinkos apsaugos, visuomenės sveikatos, nekilnojamojo kultūros paveldo apsaugos, gaisrinės saugos ir civilinės saugos teisės aktų reikalavimų, įstatymuose įtvirtinti leidimai negali būti išduodami ir veikla negali būti vykdoma.

10. Visuomenės informavimas ir dalyvavimas: Suinteresuotoji visuomenė pasiūlymus anksčiau nurodytais kontaktais gali teikti raštu, el. paštu PŪV organizatoriui (užsakovui) arba PAV dokumentų rengėjui ir atsakingajai institucijai per 10 darbo dienų nuo tos dienos, kai gautą pranešimą apie PAV pradžią paskelbia atsakingoji institucija, terminą skaičiuojant nuo kitos dienos po paskelbimo. PAV dokumentų rengėjas kartu su PŪV organizatoriumi (užsakovu) gautų pasiūlymų įvertinimą pateikia ataskaitoje.

GAUTA 23 01 30 Nr. V5-8

Seniūnas
Tomas Sragauskas

ptpi

Pajūrio tyrimų ir planavimo institutas

PRANEŠIMAS APIE RIETAVO SAV. RIETAVO, DAUGĖDŲ IR MEDINGĖNŲ SENIŪNIJOSE PLANUOJAMO VĖJO ELEKTRINIŲ PARKO POVEIKIO APLINKAI VERTINIMO PRADŽIĄ

1. Planuojamos ūkinės veiklos (toliau - PŪV) organizatorius: UAB „ABOVO red", Vilniaus g. 18, LT-01402 Vilnius, tel.: +370 61464881, el. p. jevgenija@vienazindyte.lt

2. Poveikio aplinkai vertinimo (toliau- PAV) dokumentų rengėjas: VšĮ Pajūrio tyrimų ir planavimo institutas (PTPI), V. Berbomo g.10-201 kb., LT-92221, Klaipėda, tel.: +370 682 39537, el. p. info@corpi.lt, interneto svetainės adresas: www.corpi.lt.

3. PŪV pavadinimas: planuojamo vėjo elektrinių (toliau – VE) parko Rietavo sav. Rietavo, Daugėdų ir Medingėnų seniūnijose statyba ir eksploatavimas.

4. PŪV pobūdis: veiklos rūšis, mastas, planuojamos naudoti technologijos: Elektros energijos gamybos iš atsinaujinančių energijos šaltinių projektu planuojama pastatyti ir eksploatuoti iki 58 vnt. VE (galimas maksimalus bokšto aukštis gali siekti iki 175 m, rotoriaus skersmuo – iki 172 m, galia – iki 8 MW, galimas maksimalus bendras aukštis iki 270 m). VE parką ketinama prijungti prie esamo elektros perdavimo tinklo.

5. PŪV PAV atlikimo teisinis pagrindas.
PAV atliekamas remiantis LR PŪV PAV įstatymo 1996-08-15 Nr. I-1495 2, 3, 10, 11 str. ir 1, 2 priedų pakeitimo įstatymo (priimtas LRS 2022 m. birželio 23 d. Nr. XIV-1172) 1 priedo sąrašo 3.6.2 p.: VE statyba sausumoje, kai planuojama statyti 7 ar daugiau VE ir atstumas nuo planuojamų statyti VE iki pastatytų, statomų ar planuojamų statyti yra 5 km ar mažesnis (matuojant tarp stiebų centrų) arba kai šie skaičiaus ir atstumo dydžiai pasiekiami, įskaitant jau pastatytas, statomas ar planuojamas statyti VE.

6. Informacija apie numatomas nagrinėti pagrįstas alternatyvas. VE parko įrengimas planuojamas teritorijose, esančiose Rietavo sav. Rietavo, Daugėdų ir Medingėnų seniūnijose. VE parko vystymo alternatyvos (iki 58 VE išdėstymo analizuojamoje teritorijoje variantai, atsižvelgiant į esamą gyvenamą aplinką, saugomas ir „Natura 2000" teritorijas, kultūros vertybes, biologinę įvairovę, priimtus LR Atsinaujinančių išteklių energetikos įstatymo pakeitimus po Seimo patvirtinto „Proveržio paketo" ir kt.) bei „nulinė" alternatyva, kuri atspindi esamą aplinkos būklę.

7. PŪV vietos ypatumai: atstumai iki gyvenamųjų ir kultūros paveldo vietovių, saugomų teritorijų ir kaimyninių valstybių, alternatyvių vietų pasirinkimo priežastys.

VE planuojamos kaimiškoje vietovėje, su mažomis gyvenvietėmis ar pavienėmis sodybomis. Artimiausios PŪV teritorijai 2 km atstumu gyvenvietės yra Stalgėnai, Daugėdai, Medingėnai, Budrikiai, Giliogiris, Bubėnai, Lioliai, Maldučiai, Jaupėnai, Drobstai, Kalakutiškė, Užpeliai, Stalgas, Kungiai, Gedikėnai, Alkas, Skroblis, Šiurnokai, Užupiai, Lozoriai, Vitkiliai, Patyris, Žvirzdaliai, Pažėros, Užduobulis, Jankaičiai, Norgalviai, Vitkai, Laužai, Vitkai, Pupšiai, Pyvorai, Sendvariai, Pauškės, Laurynaičiai, Gudaliai, Daugėlaliai, Plauskiniai, Mižuikai.

Planuojamos VE įrengimo vietos patenka į BAST Rietavo miškų teritorijos ribas. Atstumas nuo VE įrengimui analizuojamų vietų iki artimiausių saugomų ir „Natura 2000" teritorijų ribų: Vainaičių tyro telmologinio draustinio – ~0,8 km, Didžiosios girios (Aukštojo tyro I) telmologinio draustinio – ~1,4 km, Minijos ichtiologinio draustinio – ~1,7 km, Aukštojo tyro telmologinio draustinio – ~1,9 km,

Pavirvyčių botaninio draustinio – ~0,4 km, PAST Aukštojo tyro pelkės – ~1,9 km, Varnių regioninio parko – ~9,9 km.

Planuojamos VE įrengimo vietos nepatenka į kultūros paveldo objektų teritorijas ar jų apsaugos zonas. Nuo artimiausio registruoto kultūros paveldo objekto – Kalnas vad. Alkos kalnu (5466) iki planuojamos įrengimo vietos – ~360 m, Kalnas vad. Alkos kalnu (5463) – ~750 m, Piliakalnis (5464) – ~ 750 m.

VE planuojamos šiaurės Lietuvoje: nuo artimiausios planuojamos VE įrengimo vietos iki valstybinės sienos su Latvija ~56 km atstumas.

VE planuojamos ilgalaikės nuomos pagrindu valdomų privačios nuosavybės žemės sklypuose.

8. PAV subjektai: Rietavo savivaldybės administracija; Nacionalinio visuomenės sveikatos centro prie Sveikatos apsaugos ministerijos Telšių departamentas; Priešgaisrinės apsaugos ir gelbėjimo departamento prie Vidaus reikalų ministerijos Klaipėdos priešgaisrinės gelbėjimo valdybos, Plungės priešgaisrinė gelbėjimo tarnyba; Kultūros paveldo departamento prie Kultūros ministerijos Telšių–Tauragės teritorinis skyrius, Valstybinė saugomų teritorijų tarnyba prie Aplinkos ministerijos.

Atsakingoji institucija, kuri priims sprendimą dėl PŪV poveikio aplinkai: Aplinkos apsaugos agentūra (toliau – AAA), A. Juozapavičiaus g. 9, Vilnius, tel. +370 682 92653, el. p. aaa@gamta.lt. Interneto svetainės adresas: https://aaa.lrv.lt/.

9. Galimas Agentūros sprendimas dėl PŪV:

9.1. jeigu Agentūra priima sprendimą, kad veikla atitinka aplinkos apsaugos, visuomenės sveikatos, nekilnojamojo kultūros paveldo apsaugos, gaisrinės saugos ir civilinės saugos teisės aktų reikalavimus, ši PŪV gali būti vykdoma;

9.2 jeigu Agentūra priima sprendimą, kad veikla neatitinka aplinkos apsaugos, visuomenės sveikatos, nekilnojamojo kultūros paveldo apsaugos, gaisrinės saugos ir civilinės saugos teisės aktų reikalavimų, įstatymuose įtvirtinti leidimai negali būti išduodami ir veikla negali būti vykdoma.

10. Visuomenės informavimas ir dalyvavimas: Suinteresuotoji visuomenė pasiūlymus anksčiau nurodytais kontaktais gali teikti raštu, el. paštu PŪV organizatoriui (užsakovui) arba PAV dokumentų rengėjui ir atsakingajai institucijai per 10 darbo dienų nuo tos dienos, kai gautą pranešimą apie PAV pradžią paskelbia atsakingoji institucija, terminą skaičiuojant nuo kitos dienos po paskelbimo. PAV dokumentų rengėjas kartu su PŪV organizatoriumi (užsakovu) gautų pasiūlymų įvertinimą pateikia ataskaitoje.

GAUTA
23 01 30
Nr. V5-8

Seniūnas
Tomas Sragauskas

Rietavo savivaldybės administracijai
Rietavo seniūnijai
GAUTA
2022 m. birželio mėn. 23 d.
Nr. VI-2.1

Rietavo seniūnijos
seniūnas
Ričardas Astrauskas

ptpi

Pajūrio tyrimų ir planavimo institutas

PRANEŠIMAS APIE RIETAVO SAV. RIETAVO, DAUGĖDŲ IR MEDINGĖNŲ SENIŪNIJOSE PLANUOJAMO VĖJO ELEKTRINIŲ PARKO POVEIKIO APLINKAI VERTINIMO PRADŽIĄ

1. Planuojamos ūkinės veiklos (toliau - PŪV) organizatorius: UAB „ABOVO red", Vilniaus g. 18, LT-01402 Vilnius, tel.: +370 61464881, el. p. jevgenija@vienazindyte.lt

2. Poveikio aplinkai vertinimo (toliau- PAV) dokumentų rengėjas: VšĮ Pajūrio tyrimų ir planavimo institutas (PTPI), V. Berbomo g.10-201 kb., LT-92221, Klaipėda, tel.: +370 682 39537, el. p. info@corpi.lt, interneto svetainės adresas: www.corpi.lt.

3. PŪV pavadinimas: planuojamo vėjo elektrinių (toliau – VE) parko Rietavo sav. Rietavo, Daugėdų ir Medingėnų seniūnijose statyba ir eksploatavimas.

4. PŪV pobūdis: veiklos rūšis, mastas, planuojamos naudoti technologijos: Elektros energijos gamybos iš atsinaujinančių energijos šaltinių projektų planuojama pastatyti ir eksploatuoti iki 58 vnt. VE (galimas maksimalus bokšto aukštis gali siekti iki 175 m, rotoriaus skersmuo – iki 172 m, galia – iki 8 MW, galimas maksimalus bendras aukštis iki 270 m). VE parką ketinama prijungti prie esamo elektros perdavimo tinklo.

5. PŪV PAV atlikimo teisinis pagrindas.
PAV atliekamas remiantis LR PŪV PAV įstatymo 1996-08-15 Nr. I-1495 2, 3, 10, 11 str. ir 1, 2 priedų pakeitimo įstatymo (priimtas LRS 2022 m. birželio 23 d. Nr. XIV-1172) 1 priedo sąrašo 3.6.2 p.: VE statyba sausumoje, kai planuojama statyti 7 ar daugiau VE ir atstumas nuo planuojamų statyti VE iki pastatytų, statomų ar planuojamų statyti yra 5 km ar mažesnis (matuojant tarp stiebų centrų) arba kai šie skaičiaus ir atstumo dydžiai pasiekiami, įskaitant jau pastatytas, statomas ar planuojamas statyti VE.

6. Informacija apie numatomas nagrinėti pagrįstas alternatyvas. VE parko įrengimas planuojamas teritorijose, esančiose Rietavo sav. Rietavo, Daugėdų ir Medingėnų seniūnijose. VE parko vystymo alternatyvos (iki 58 VE išdėstymo analizuojamoje teritorijoje variantai, atsižvelgiant į esamą gyvenamą aplinką, saugomas ir „Natura 2000" teritorijas, kultūros vertybes, biologinę įvairovę, priimtus LR Atsinaujinančių išteklių energetikos įstatymo pakeitimus po Seimo patvirtinto „Proveržio paketo" ir kt.) bei „nuliné" alternatyva, kuri atspindi esamą aplinkos būklę.

7. PŪV vietos ypatumai: atstumai iki gyvenamųjų ir kultūros paveldo vietovių, saugomų teritorijų ir kaimyninių valstybių, alternatyvių vietų pasirinkimo priežastys.

VE planuojamos kaimiškoje vietovėje, su mažomis gyvenvietėmis ar pavienėmis sodybomis. Artimiausios PŪV teritorijai 2 km atstumu gyvenvietės yra Stalgėnai, Daugėdai, Medingėnai, Budrikiai, Giliogiris, Bubėnai, Lioliai, Maldučiai, Jaupėnai, Drobstai, Kalakutiškė, Užpeliai, Stalgas, Kungiai, Gedikėnai, Alkas, Skroblis, Šiurnokai, Užupiai, Lozoriai, Vitkiliai, Patyris, Žvirzdaliai, Pažėros, Uždubulis, Jankaičiai, Norgalviai, Vitkai, Laužai, Vitkai, Pupšiai, Pyvorai, Sendvariai, Pauškės, Laurynaičiai, Gudaliai, Daugėlaliai, Plauskiniai, Mižuikai.

Planuojamos VE įrengimo vietos patenka į BAST Rietavo miškų teritorijos ribas. Atstumas nuo VE įrengimui analizuojamų vietų iki artimiausių saugomų ir „Natura 2000" teritorijų ribų: Vainaičių tyro telmologinio draustinio – ~0,8 km, Didžiosios girios (Aukštojo tyro I) telmologinio draustinio – ~1,4 km, Minijos ichtiologinio draustinio – ~1,7 km, Aukštojo tyro telmologinio draustinio – ~1,9 km,

Pavirvyčių botaninio draustinio – ~0,4 km, PAST Aukštojo tyro pelkės – ~1,9 km, Varnių regioninio parko – ~9,9 km.

Planuojamos VE įrengimo vietos nepatenka į kultūros paveldo objektų teritorijas ar jų apsaugos zonas. Nuo artimiausio registruoto kultūros paveldo objekto – Kalnas vad. Alkos kalnu (5466) iki planuojamos įrengimo vietos – ~360 m, Kalnas vad. Alkos kalnu (5463) – ~750 m, Piliakalnis (5464) – ~ 750 m.

VE planuojamos šiaurės Lietuvoje: nuo artimiausios planuojamos VE įrengimo vietos iki valstybinės sienos su Latvija ~56 km atstumas.

VE planuojamos ilgalaikės nuomos pagrindu valdomų privačios nuosavybės žemės sklypuose.

8. PAV subjektai: Rietavo savivaldybės administracija; Nacionalinio visuomenės sveikatos centro prie Sveikatos apsaugos ministerijos Telšių departamentas; Priešgaisrinės apsaugos ir gelbėjimo departamento prie Vidaus reikalų ministerijos Klaipėdos priešgaisrinės gelbėjimo valdybos, Plungės priešgaisrinė gelbėjimo tarnyba; Kultūros paveldo departamento prie Kultūros ministerijos Telšių–Tauragės teritorinis skyrius, Valstybinė saugomų teritorijų tarnyba prie Aplinkos ministerijos.

Atsakingoji institucija, kuri priims sprendimą dėl PŪV poveikio aplinkai: Aplinkos apsaugos agentūra (toliau – AAA), A. Juozapavičiaus g. 9, Vilnius, tel. +370 682 92653, el. p. aaa@gamta.lt. Interneto svetainės adresas: https://aaa.lrv.lt/.

9. Galimas Agentūros sprendimas dėl PŪV:

9.1. jeigu Agentūra priima sprendimą, kad veikla atitinka aplinkos apsaugos, visuomenės sveikatos, nekilnojamojo kultūros paveldo apsaugos, gaisrinės saugos ir civilinės saugos teisės aktų reikalavimus, ši PŪV gali būti vykdoma;

9.2 jeigu Agentūra priima sprendimą, kad veikla neatitinka aplinkos apsaugos, visuomenės sveikatos, nekilnojamojo kultūros paveldo apsaugos, gaisrinės saugos ir civilinės saugos teisės aktų reikalavimų, įstatymuose įtvirtinti leidimai negali būti išduodami ir veikla negali būti vykdoma.

10. Visuomenės informavimas ir dalyvavimas: Suinteresuotoji visuomenė pasiūlymus anksčiau nurodytais kontaktais gali teikti raštu, el. paštu PŪV organizatoriui (užsakovui) arba PAV dokumentų rengėjui ir atsakingajai institucijai per 10 darbo dienų nuo tos dienos, kai gautą pranešimą apie PAV pradžią paskelbia atsakingoji institucija, terminą skaičiuojant nuo kitos dienos po paskelbimo. PAV dokumentų rengėjas kartu su PŪV organizatoriumi (užsakovu) gautų pasiūlymų įvertinimą pateikia ataskaitoje.

ptpi

Pajūrio tyrimų ir planavimo institutas

Rietavo savivaldybės administracija
Gauta 2023-01-31 Nr. 23-249
Sekretorė-referentė Jadvyga Jonušienė

PRANEŠIMAS APIE RIETAVO SAV. RIETAVO, DAUGĖDŲ IR MEDINGĖNŲ SENIŪNIJOSE PLANUOJAMO VĖJO ELEKTRINIŲ PARKO POVEIKIO APLINKAI VERTINIMO PRADŽIĄ

1. Planuojamos ūkinės veiklos (toliau - PŪV) organizatorius: UAB „ABOVO red“, Vilniaus g. 18, LT-01402 Vilnius, tel.: +370 61464881, el. p. jevgenija@vienazindyte.lt

2. Poveikio aplinkai vertinimo (toliau- PAV) dokumentų rengėjas: VšĮ Pajūrio tyrimų ir planavimo institutas (PTPI), V. Berbomo g.10-201 kb., LT-92221, Klaipėda, tel.: +370 682 39537, el. p. info@corpi.lt, interneto svetainės adresas: www.corpi.lt.

3. PŪV pavadinimas: planuojamo vėjo elektrinių (toliau – VE) parko Rietavo sav. Rietavo, Daugėdų ir Medingėnų seniūnijose statyba ir eksploatavimas.

4. PŪV pobūdis: veiklos rūšis, mastas, planuojamos naudoti technologijos: Elektros energijos gamybos iš atsinaujinančių energijos šaltinių projektu planuojama pastatyti ir eksploatuoti iki 58 vnt. VE (galimas maksimalus bokšto aukštis gali siekti iki 175 m, rotoriaus skersmuo – iki 172 m, galia – iki 8 MW, galimas maksimalus bendras aukštis iki 270 m). VE parką ketinama prijungti prie esamo elektros perdavimo tinklo.

5. PŪV PAV atlikimo teisinis pagrindas.
PAV atliekamas remiantis LR PŪV PAV įstatymo 1996-08-15 Nr. I-1495 2, 3, 10, 11 str. ir 1, 2 priedų pakeitimo įstatymo (priimtas LRS 2022 m. birželio 23 d. Nr. XIV-1172) 1 priedo sąrašo 3.6.2 p.: VE statyba sausumoje, kai planuojama statyti 7 ar daugiau VE ir atstumas nuo planuojamų statyti VE iki pastatytų, statomų ar planuojamų statyti yra 5 km ar mažesnis (matuojant tarp stiebų centrų) arba kai šie skaičiaus ir atstumo dydžiai pasiekiami, įskaitant jau pastatytas, statomas ar planuojamas statyti VE.

6. Informacija apie numatomas nagrinėti pagrįstas alternatyvas. VE parko įrengimas planuojamas teritorijose, esančiose Rietavo sav. Rietavo, Daugėdų ir Medingėnų seniūnijose. VE parko vystymo alternatyvos (iki 58 VE išdėstymo analizuojamoje teritorijoje variantai, atsižvelgiant į esamą gyvenamą aplinką, saugomas ir „Natura 2000“ teritorijas, kultūros vertybes, biologinę įvairovę, priimtus LR Atsinaujinančių išteklių energetikos įstatymo pakeitimus po Seimo patvirtinto „Proveržio paketo“ ir kt.) bei „nulinė“ alternatyva, kuri atspindi esamą aplinkos būklę.

7. PŪV vietos ypatumai: atstumai iki gyvenamųjų ir kultūros paveldo vietovių, saugomų teritorijų ir kaimyninių valstybių, alternatyvių vietų pasirinkimo priežastys.

VE planuojamos kaimiškoje vietovėje, su mažomis gyvenvietėmis ar pavienėmis sodybomis. Artimiausios PŪV teritorijai 2 km atstumu gyvenvietės yra Stalgėnai, Daugėdai, Medingėnai, Budrikiai, Giliogiris, Bubėnai, Lioliai, Maldučiai, Jaupėnai, Drobstai, Kalakutiškė, Užpeliai, Stalgas, Kungiai, Gedikėnai, Alkas, Skroblis, Šiurnokai, Užupiai, Lozoriai, Vitkiliai, Patyris, Žvirzdaliai, Pažėros, Užduobulis, Jankaičiai, Norgalviai, Vitkai, Laužai, Vitkai, Pupšiai, Pyvorai, Sendvariai, Pauškės, Laurynaičiai, Gudaliai, Daugėlaliai, Plauskiniai, Mižuikai.

Planuojamos VE įrengimo vietos patenka į BAST Rietavo miškų teritorijos ribas. Atstumas nuo VE įrengimui analizuojamų vietų iki artimiausių saugomų ir „Natura 2000“ teritorijų ribų: Vainaičių tyro telmologinio draustinio – ~0,8 km, Didžiosios girios (Aukštojo tyro I) telmologinio draustinio – ~1,4 km, Minijos ichtiologinio draustinio – ~1,7 km, Aukštojo tyro telmologinio draustinio – ~1,9 km,

Pavirvyčių botaninio draustinio – ~0,4 km, PAST Aukštojo tyro pelkės – ~1,9 km, Varnių regioninio parko – ~9,9 km.

Planuojamos VE įrengimo vietos nepatenka į kultūros paveldo objektų teritorijas ar jų apsaugos zonas. Nuo artimiausio registruoto kultūros paveldo objekto – Kalnas vad. Alkos kalnu (5466) iki planuojamos įrengimo vietos – ~360 m, Kalnas vad. Alkos kalnu (5463) – ~750 m, Piliakalnis (5464) – ~ 750 m.

VE planuojamos šiaurės Lietuvoje: nuo artimiausios planuojamos VE įrengimo vietos iki valstybinės sienos su Latvija ~56 km atstumas.

VE planuojamos ilgalaikės nuomos pagrindu valdomų privačios nuosavybės žemės sklypuose.

8. PAV subjektai: Rietavo savivaldybės administracija; Nacionalinio visuomenės sveikatos centro prie Sveikatos apsaugos ministerijos Telšių departamentas; Priešgaisrinės apsaugos ir gelbėjimo departamento prie Vidaus reikalų ministerijos Klaipėdos priešgaisrinės gelbėjimo valdybos, Plungės priešgaisrinė gelbėjimo tarnyba; Kultūros paveldo departamento prie Kultūros ministerijos Telšių–Tauragės teritorinis skyrius, Valstybinė saugomų teritorijų tarnyba prie Aplinkos ministerijos.

Atsakingoji institucija, kuri priims sprendimą dėl PŪV poveikio aplinkai: Aplinkos apsaugos agentūra (toliau – AAA), A. Juozapavičiaus g. 9, Vilnius, tel. +370 682 92653, el. p. aaa@gamta.lt. Interneto svetainės adresas: https://aaa.lrv.lt/.

9. Galimas Agentūros sprendimas dėl PŪV:

9.1. jeigu Agentūra priima sprendimą, kad veikla atitinka aplinkos apsaugos, visuomenės sveikatos, nekilnojamojo kultūros paveldo apsaugos, gaisrinės saugos ir civilinės saugos teisės aktų reikalavimus, ši PŪV gali būti vykdoma;

9.2 jeigu Agentūra priima sprendimą, kad veikla neatitinka aplinkos apsaugos, visuomenės sveikatos, nekilnojamojo kultūros paveldo apsaugos, gaisrinės saugos ir civilinės saugos teisės aktų reikalavimų, įstatymuose įtvirtinti leidimai negali būti išduodami ir veikla negali būti vykdoma.

10. Visuomenės informavimas ir dalyvavimas: Suinteresuotoji visuomenė pasiūlymus anksčiau nurodytais kontaktais gali teikti raštu, el. paštu PŪV organizatoriui (užsakovui) arba PAV dokumentų rengėjui ir atsakingajai institucijai per 10 darbo dienų nuo tos dienos, kai gautą pranešimą apie PAV pradžią paskelbia atsakingoji institucija, terminą skaičiuojant nuo kitos dienos po paskelbimo. PAV dokumentų rengėjas kartu su PŪV organizatoriumi (užsakovu) gautų pasiūlymų įvertinimą pateikia ataskaitoje.



PRANEŠIMAS APIE RIETAVO SAV. RIETAVO, DAUGĖDŲ IR MEDINGĖNŲ SENIŪNIJOSE PLANUOJAMO VĖJO ELEKTRINIŲ PARKO POVEIKIO APLINKAI VERTINIMO PRADŽIĄ

2023-03-24

PRANEŠIMAS APIE RIETAVO SAV. RIETAVO, DAUGĖDŲ IR MEDINGĖNŲ SENIŪNIJOSE PLANUOJAMO VĖJO ELEKTRINIŲ PARKO POVEIKIO APLINKAI VERTINIMO PRADŽIĄ

1. Planuojamos ūkinės veiklos (toliau - PŪV) organizatorius: UAB „ABOVO red", Vilniaus g. 18, Vilnius, tel. +370 614 64 881, el. p. jevgenijus@vienasmdyve.lt.

2. Poveikio aplinkai vertinimo (toliau - PAV) dokumentų rengėjas: VĮ Pajūrio sveikų ir planavimo institutas (PTPI), V. Berbomo g. 10-201 kab., Klaipėda, tel. +370 682 39 537, el. p. info@corpi.lt, interneto svetainės adresas: www.corpi.lt.

3. PŪV pavadinimas: planuojamo vėjo elektrinių (toliau – VE) parko Rietavo sav. Rietavo, Daugėdų ir Medingėnų seniūnijose statyba ir eksploatavimas.

4. PŪV pobūdis – veiklos rūšis, mastas, planuojamos naudoti technologijos: Elektros energijos gamybos iš atsinaujinančių energijos šaltinių projektu planuojama pastatyti ir eksploatuoti iki 58 vnt. VE (galimas maksimalus bokšto aukštis gali siekti iki 175 m, rotoriaus skersmuo – iki 172 m, galia – iki 8 MW, galimas maksimalus bendras aukštis iki 270 m). VE parką keletoma prijungti prie esamo elektros perdavimo linkio.

5. PŪV PAV atlikimo teisinis pagrindas.

PAV atliekamas remiantis LR PŪV PAV įstatymo 1996-08-15 Nr. I-1495 2, 3, 10, 11 str. ir 1, 2 priedų pakeitimo įstatymo (priimtas LRS 2022 m. birželio 23 d. Nr. XIV-1172) 1 priedo sąrašo 3.6.2 p., VE statyba saulėmoje, kai planuojama statyti 7 ar daugiau VE ir atstumas nuo planuojamų statyti VE iki pastatų, statomų ar planuojamų statyti yra 5 km ar mažesnis (įskaitojant tarp sitėbų centrų arba kai šie skiriasi ir atstumo didžiai paveikiami, įskaitant jau pastatytas, statomas ar planuojamas statyti VE.

6. Informacija apie numatomas nagrinėti pagrįstas alternatyvas.

VE parko įrengimas planuojamas teritorijose, esančiose Rietavo sav. Rietavo, Daugėdų ir Medingėnų seniūnijose. VE parko vystymo alternatyvos (iki 58 VE išdėstymo analizuojamoje teritorijoje variantai, atsižvelgiant į esamą gyvenamą aplinką, saugomas ir „Natura 2000" teritorijas, kultūros vertybes, biologinę įvairovę, priimtus LR Atsinaujinančių išteklių energetikos įstatymo pakeitimus po Seimo įsivertinimo

„Priverčio paketo" ir kt.) bei „nulinė" alternatyva, kuri atspindi esamą aplinkos būklę.

7. PŪV vietos ypatumai: atstumai iki gyvenamųjų ir kultūros paveldo vietovių, saugomų teritorijų ir kaimyninių valstybių, alternatyvių vietų pasirinkimo priežastys.

VE planuojamos kaimiškoje vietovėje, su mažomis gyvenvietėmis ar pavienėmis sodybomis. Artimiausios PŪV teritorijai 2 km atstumu gyvenvietės yra Stalgėnai, Daugėdai, Medingėnai, Biubrikai, Gilogiris, Bubėnai, Liolai, Maldučiai, Jaupėnai, Drobšiai, Kalakuriškė, Užpelkai, Stalgys, Kungiai, Gedlikėnai, Alkas, Skrobiš, Šiumskai, Užupis, Luzonai, Vilkiai, Pagyris, Žvirdžiai, Pažėrys, Užduobulis, Jankučiai, Norgaliai, Vilkai, Laužai, Vilkai, Pupšiai, Pyvorai, Sendvaraiai, Pauškes, Laurytaičiai, Gudaiai, Daugėlaiai, Plauskiniai, Mižuikai.

Planuojamos VE įrengimo vietos patenka į BAST Rietavo miškų teritorijos ribas. Atstumas nuo VE įrengimui analizuojamų vietų iki artimiausių saugomų ir „Natura 2000" teritorijų ribų: Valmačių ąžų telmologinio draustinio – ~0,8 km, Didžiosios girios (Aukštojo tyro I) telmologinio draustinio – ~1,4 km, Minijos ichtiologinio draustinio – ~1,7 km, Aukštojo tyro telmologinio draustinio – ~1,9 km, Pavirvyčių botaninio draustinio – ~0,4 km, PAST Aukštojo tyro pelkės – ~1,9 km, Varnių regioninio parko – ~9,9 km.

Planuojamos VE įrengimo vietos nepatenka į kultūros paveldo objektų teritorijas ar jų apsaugos zones. Nuo artimiausio registruoto kultūros paveldo objekto - Kalnas vad. Alkos kalnu (5466) iki planuojamos įrengimo vietos – ~360 m, Kalnas vad. Alkos kalnu (5463) – ~750 m, Piliakalnis (5464) – ~ 750 m.

VE planuojamos šiaurės Lietuvoje nuo artimiausios planuojamos VE įrengimo vietos iki valstybinės sienos su Latvija ~56 km atstumas.

VE planuojamos išgalėtės nuomos pagrindu valdomų privačios nuosavybės žemės sklypuose.

8. PAV subjektai: Rietavo savivaldybės administracija, Nacionalinio visuomenės sveikatos centro prie Sveikatos apsaugos ministerijos Telšių departamentas, Priešgaisrinės apsaugos ir gelbėjimo departamento prie Vidaus reikalų ministerijos Klaipėdos priešgaisrinės gelbėjimo valdybos, Plungės priešgaisrinė gelbėjimo tarnyba; Kultūros paveldo departamento prie Kultūros ministerijos Telšių - Tauragės teritorinis skyrius; Valstybinė saugomų teritorijų tarnyba prie Aplinkos ministerijos.

Atsakingoji institucija, kuri priims sprendimą dėl PŪV poveikio aplinkai: Aplinkos apsaugos agentūra (toliau – AAA), A. Juozapavičiaus g. 9, Vilnius, tel. +370 682 92 653, el. p. aaa@gamta.lt, Interneto svetainės adresas: https://aaa.lrv.lt/.

9. Galimas Agentūros sprendimas dėl PŪV:

Nesaugi | corpi.lt

Pranešimas apie Rietavo sav. Rietavo, Daugėdų ir Medingėnų seniūnijose planuojamo VE parko PAV pradžią

2023-11-27 | PAV, Skelbimai

1. Planuojamos ūkinės veiklos (toliau – PŪV) organizatorius: UAB „ABOVO red". Vilniaus g. 18, LT-01403 Vilnius, tel.: +370 6749 6281, el. p. jevgenija@verasondyte.lt

2. Poveikio aplinkai vertinimo (toliau- PAV) dokumentų rengėjas: VšĮ Pajūrio tyrimų ir planavimo institutas (PTPI). V. Berbomo g.10-201 kb. LT-92221, Klaipėda, tel. +370 682 39637, el. p. info@corpi.lt, Interneto svetainės adresas: www.corpi.lt

3. PŪV pavadinimas: planuojamo vėjo elektrinių (toliau – VE) parko Rietavo sav. Rietavo, Daugėdų ir Medingėnų seniūnijose statyba ir eksploatavimas

4. PŪV pobūdis: veiklos rūšis, mastas, planuojamos naudoti technologijos: Elektros energijos gamybos iš atsinaujinančių energijos išteklių projektų planuojama įrengti ir eksploatuoti iki 58 vnt. VE. Įgalinas maksimalus bokšto aukštis gali siekti iki 175 m, rotoriaus skersmuo – iki 172 m, galia – iki 8 MW, galinas maksimalus bendras aukštis iki 270 m. VE parką ketinama prijungti prie esamo elektros perdavimo tinklo.

5. PŪV PAV atlikimo teisinis pagrindas.
PAV atliekamas remiantis LR PŪV PAV įstatymo 1998-08-05 Nr. I-1495 2, 3, 10, 11 str. ir 1, 2 priedų paketimo įstatymo įgyvendinimo LRS 2022 m. birželio 23 d. Nr. XIV-2172 1 priedo sąrašo 3.6.2 p. VE statyba sąsaurtinėje kai planuojama statyti 7 ar daugiau VE ir atstumas nuo planuojamų statytų VE iki padėtyto, statomų ar planuojamų statyti yra 5 km ar mažesnis matuojant tarp stiebų centrų arba kai šie skaičiaus ir atstumo tūdrtai pasiekiami, įskaitant jau padėtytas, statomas ar planuojamas statyti VE.

6. Informacija apie numatomas nagrinėti pagrįstas alternatyvas. VE parko įrengimas planuojamas teritorijose esančiose Rietavo sav. Rietavo, Daugėdų ir Medingėnų seniūnijose. VE parko vystymo alternatyvos iki 58 VE išdėstymo analizuojamoje teritorijoje variantai, atsižvelgiant į esamą gyvenamą aplinką, saugomas ir „Natura 2000" teritorijas, kultūros vertybes, biologine kaitrove, primtus LR Atsinaujinančių išteklių energetikos įstatymo paketimus po Seimo patvirtinto „Provėjo paketo" ir kt.) bei „nulinė" alternatyva, kuri atspindi esamą aplinkos būklę.

7. PŪV vietos ypatumai: atstumai iki gyvenamųjų ir kultūros paveldo vietovių, saugomų teritorijų ir kamynnių vaistybių, alternatyvių vietų pasirinkimo priežastys.

VE planuojamos kaimiškoje vietovėje, su mažomis gyvenvietėmis ar pavienėmis sodybomis. Artimiausios PŪV teritorija 2 km atstumu gyvenvietės yra Stalgėnai, Daugėdai, Medingėnai, Budrikai, Gilogiris, Bubėnai, Liolšai, Maldučiai, Jaspėnai, Drobiai, Kazakėnai, Urpėnai, Stalgai, Kungai, Gedkėnai, Aikos, Skrobiai, Šumokai, Urupai, Lozoriai, Vilkiai, Palyis, Žvirdaiai, Paliečiai, Uduciauis, Jankaičiai, Norgainai, Vilkai, Laužai, Vilkai, Puošiai, Pyvorai, Sendvarai, Paukšės, Laurynaičiai, Gudaiai, Daugėdžiai, Plaušinai, Mituikai.

Planuojamos VE įrengimo vietos pačiame | ŠAST Rietavo miškų teritorijos ribos. Atstumas nuo VE įrengimui analizuojamų vietų iki artimiausių saugomų ir „Natura 2000" teritorijų ribų: Vainačių tyro biologinio draustinio – ~0.8 km, Didžiosios girios (Aukštojo tyro I) biologinio draustinio – ~1.4 km, Minyos ichtiologinio draustinio – ~1.7 km, Aukštojo tyro biologinio draustinio – ~1.9 km, Pavrūvčių botaninio draustinio – ~0.4 km, ŠAST Aukštojo tyro pelkės – ~1.9 km, Varnių regioninio parko – ~9.9 km.

Planuojamos VE įrengimo vietos nepatenka į kultūros paveldo objektų teritorijas ar jų apsaugos zonas. Nuo artimiausio registruoto kultūros paveldo objekto - Kalnas vad. Aikos kalnu (5486) iki planuojamos įrengimo vietos – ~360 m, Kalnas vad. Aikos kalnu (5487) – ~790 m, Piliakalnis (5484) – ~ 790 m.

VE planuojamos Šiaurės Lietuvoje nuo artimiausios planuojamos VE įrengimo vietos iki valstybinės sienos su Latvija ~56 km atstumas.

VE planuojamos ilgalaikės nuomos pagrindu valdomų privačios nuosavybės žemės sklypuose.

8. PAV subjektai: Rietavo savivaldybės administracija, Nacionalinio visuomenės sveikatos centro prie Sveikatos apsaugos ministerijos Telšių departamentas, Priešgaisrinės apsaugos ir gelbėjimo departamento prie Vidaus reikalų ministerijos Klaipėdos priešgaisrinės gelbėjimo valdybos, Plungės priešgaisrinė gelbėjimo tarnyba, Kultūros paveldo departamento prie Kultūros ministerijos Telšių–Tauragės teritorinis skyrius, Valstybinė saugomų teritorijų tarnyba prie Aplinkos ministerijos.

Atsakingoji institucija, kuri priims sprendimą dėl PŪV poveikio aplinkai: Aplinkos apsaugos agentūra (toliau – AAA), A. Juozapavičiaus g. 9, Vilnius, tel. +370 682 92653, el. p. aa@gamta.lt, Interneto svetainės adresas: https://aaa.lrv.lt/

9. Galimas Agentūros sprendimas dėl PŪV:

> 9.1. jeigu Agentūra priims sprendimą, kad veikla atitinka aplinkos apsaugos, visuomenės sveikatos, reikšmingojo kultūros paveldo apsaugos, gaisrinės saugos ir civilinės saugos teisės aktų reikalavimus, ši PŪV gali būti vykdoma;
> 9.2. jeigu Agentūra priims sprendimą, kad veikla neatitinka aplinkos apsaugos, visuomenės sveikatos, reikšingamojo kultūros paveldo apsaugos, gaisrinės saugos ir civilinės saugos teisės aktų reikalavimų, įstatymuose numatytieji sedimai negali būti siūlomi ir veikla negali būti vykdoma.

10. Visuomenės informavimas ir dalyvavimas: Suinteresuotoji visuomenė pasiūlymus-ankščiau nurodytais kontaktais gali teikti raštu, el. paštu PŪV organizatoriui (užsakovui) arba PAV dokumentų rengėjui ir atsakingąjai institucijai per 10 darbo dienų nuo tos dienos, kai gauta pranešimą apie PAV pradžią paskelbia atsakingoji institucija, terminą skaičiuojant nuo kitos dienos po paskelbimo. PAV dokumentų rengėjas kartu su PŪV organizatoriumi (užsakovui) gautų pasiūlymų vertinimą paskelbia atsiskaitoje.

Search ...

2023 m. sausio 31 d.

Rietavo kraštas

Daug žinosi, jei... ŽEMAITI www.zemaiciolaikrastis.lt skaitysi...

Apie nuovažas ir gatvių apšvietimą

Jurgita NAGLIENĖ

Besibaigiant ketvirtadienį vykusiam Rietavo savivaldybės tarybos posėdžiui, meras Antanas Černeckis, kaip įprastai, pasidalino naujienomis.

Viena jų – Tarybos nario Jono Rekašiaus siūlymu Skroblės girininkija pervadinta į Rietavo. Pasidžiaugta ir tuo, kad gauta lėšų Tverų bažnyčios stogui pakeisti. Darbus organizuos Tverų parapija, tačiau prie jų iš dalies prisidės ir Rietavo savivaldybė.

Meras prisiminė ir dvejus metus niekaip neišsprendžiamą trijų nuovažų į privačius sklypus problemą. Remontuojant kelią į Alką, šios nuovažos buvo nuardytos, mat sklypų savininkai nebuvo suformavę šių sklypų. Kadangi kelias – valstybinės reikšmės, suformuoti naujas nuovažas turėjusi Lietuvos automobilių kelių direkcija, tačiau ji šios atsakomybės kratėsi.

Norėdama pagelbėti be galimybės patekti į savo sklypus likusiems žmonėms, Rietavo savivaldybės administracija suprojektavo naujas nuovažas ir numatė lėšų (17 tūkst. eurų) savo biudžete joms įrengti, tačiau po paskelbtų trijų viešųjų pirkimų gautas vienintelis pasiūlymas už beveik 68 tūkst. eurų.

„Mes tokių pinigų tikrai neturime ir nesiruošiame dėti. Arba turės tie žmonės eiti per teismus ir išsireikalauti iš direkcijos, arba direkcija ims ir padarys geranoriškai“, – kalbėjo A. Černeckis. Ir pasidžiaugė, kad direkcija lyg sutiko išspręsti šią bėdą – įrengti nuovažas, tik kada tai įvyks – nežinia.

Tarybos narys Juozas Barsteiga sakė pastebėjęs, kad mieste keičiami gatvių šviestuvai, ir teiravosi, kada bus įrengtas ir bažnyčios apšvietimas.

Atsakydamas meras A. Černeckis kalbėjo, kad rekonstruojamoje aikštėje prie bažnyčios dar liko neužbaigtų darbų, trūksta suoliukų, kitų akcentų. Esą sušilus orams, viskas bus padaryta iki galo, kaip numatyta projekte, kartu ketinama įrengti ir naują bažnyčios apšvietimą.

O kitose miesto gatvėse, pasak mero, senosios natrio lempos keičiamos naujomis – ledinėmis. Ateity tą planuojama padaryti ir kaimuose. Darbininkai pluša ir centrinėje Rietavo miesto gatvėje, mat suplanuota atskirti jos apšvietimo reguliavimą nuo kitų gatvių. Esą tai yra būtina, norint atiduoti šią gatvę valdyti ir prižiūrėti Lietuvos automobilių kelių direkcijai.

„Žemaičio“ nuotrauka

Remontuojant kelią į Alko kaimą išardytos kai kurios nuovažos į sklypus

Pranešimas apie Rietavo savivaldybės Rietavo, Daugėdų ir Medingėnų seniūnijose planuojamo vėjo elektrinių parko poveikio aplinkai vertinimo pradžią

1. Planuojamos ūkinės veiklos (toliau – PŪV) organizatorius: UAB „ABOVO red“, Vilniaus g. 18, LT-01402 Vilnius, tel. +370 61464881, el. p. jevgenija@vienazindyte.lt

2. Poveikio aplinkai vertinimo (toliau – PAV) dokumentų rengėjas: VšĮ Pajūrio tyrimų ir planavimo institutas (PTPI), V. Berbomo g.10-201 kb., LT-92221, Klaipėda, tel. +370 682 39537, el. p. info@corpi.lt, interneto svetainės adresas: www.corpi.lt.

3. PŪV pavadinimas: planuojamo vėjo elektrinių (toliau – VE) parko Rietavo sav. Rietavo, Daugėdų ir Medingėnų seniūnijose statyba ir eksploatavimas.

4. PŪV pobūdis: veiklos rūšis, mastas, planuojamos naudoti technologijos: Elektros energijos gamybos iš atsinaujinančių energijos šaltinių projektu planuojama pastatyti ir eksploatuoti iki 58 vnt. VE (galimas maksimalus bokšto aukštis gali siekti iki 175 m, rotoriaus skersmuo – iki 172 m, galia – iki 8 MW, galimas maksimalus bendras aukštis iki 270 m). VE parką ketinama prijungti prie esamo elektros perdavimo tinklo.

5. PŪV PAV atlikimo teisinis pagrindas.

PAV atliekamas remiantis LR PŪV PAV įstatymo 1996-08-15 Nr. I-1495 2, 3, 10, 11 str. ir 1, 2 priedų pakeitimo įstatymo (priimtas LRS 2022 m. birželio 23 d. Nr. XIV-1172) 1 priedo sąrašo 3.6.2 p.: VE statyba sausumoje, kai planuojama statyti 7 ar daugiau VE ir atstumas nuo planuojamų statyti VE iki pastatytų, statomų ar planuojamų statyti yra 5 km ar mažesnis (matuojant tarp stiebų centrų) arba kai šie skaičiaus ir atstumo dydžiai pasiekiami, įskaitant jau pastatytas, statomas ar planuojamas statyti VE.

6. Informacija apie numatomas nagrinėti pagrįstas alternatyvas. VE parko įrengimas planuojamas teritorijose, esančiose Rietavo sav. Rietavo, Daugėdų ir Medingėnų seniūnijose. VE parko vystymo alternatyvos (iki 58 VE išdėstymo analizuojamoje teritorijoje variantai, atsižvelgiant į esamą gyvenamą aplinką, saugomas ir „Natura 2000“ teritorijas, kultūros vertybes, biologinę įvairovę, priimtus LR Atsinaujinančių išteklių energetikos įstatymo pakeitimus po Seimo patvirtinto „Proveržio paketo“ ir kt.) bei „nulinė“ alternatyva, kuri atspindi esamą aplinkos būklę.

7. PŪV vietos ypatumai: atstumai iki gyvenamųjų ir kultūros paveldo vietovių, saugomų teritorijų ir kaimyninių valstybių, alternatyvių vietų pasirinkimo priežastys.

VE planuojamos kaimiškoje vietovėje, su mažomis gyvenvietėmis ar pavienėmis sodybomis. Artimiausios PŪV teritorijai 2 km atstumu gyvenvietės yra Stalgėnai, Daugėdai, Medingėnai, Budrikiai, Giliogiris, Bubėnai, Lioliai, Maldučiai, Jaupėnai, Drobstai, Kalakutiškė, Užpeliai, Stalgas, Kungiai, Gedikėnai, Alkas, Skroblis, Šiurnokai, Užupiai, Lozoriai, Vitkiliai, Patyris, Žvirzdaliai, Pažėros, Užduobulis, Jankaičiai, Norgalviai, Vitkai, Laužai, Vitkai, Pupšiai, Pyvorai, Sendvariai, Pauškės, Laurynaičiai, Gudaliai, Daugėlaliai, Plauskiniai, Mižuikai.

Planuojamos VE įrengimo vietos patenka į BAST Rietavo miškų teritorijos ribas. Atstumas nuo VE įrengimui analizuojamų vietų iki artimiausių saugomų ir „Natura 2000“ teritorijų ribų: Vainaičių tyro telmologinio draustinio – ~0,8 km, Didžiosios girios (Aukštojo tyro I) telmologinio draustinio – ~1,4 km, Minijos ichtiologinio draustinio – ~1,7 km, Aukštojo tyro telmologinio draustinio – ~1,9 km, Pavirvyčių botaninio draustinio – ~0,4 km, PAST Aukštojo tyro pelkės – ~1,9 km, Varnių regioninio parko – ~9,9 km.

Planuojamos VE įrengimo vietos nepatenka į kultūros paveldo objektų teritorijas ar jų apsaugos zonas. Nuo artimiausio registruoto kultūros paveldo objekto – Kalnas vad. Alkos kalnu (5466) iki planuojamos įrengimo vietos – ~360 m, Kalnas vad. Alkos kalnu (5463) – ~750 m, Piliakalnis (5464) – ~ 750 m.

VE planuojamos šiaurės Lietuvoje: nuo artimiausios planuojamos VE įrengimo vietos iki valstybinės sienos su Latvija yra ~ 56 km atstumas.

VE planuojamos ilgalaikės nuomos pagrindu valdomų privačios nuosavybės žemės sklypuose.

8. PAV subjektai: Rietavo savivaldybės administracija; Nacionalinio visuomenės sveikatos centro prie Sveikatos apsaugos ministerijos Telšių departamentas; Priešgaisrinės apsaugos ir gelbėjimo departamento prie Vidaus reikalų ministerijos Klaipėdos priešgaisrinės gelbėjimo valdybos, Plungės priešgaisrinė gelbėjimo tarnyba; Kultūros paveldo departamento prie Kultūros ministerijos Telšių–Tauragės teritorinis skyrius, Valstybinė saugomų teritorijų tarnyba prie Aplinkos ministerijos.

Atsakingoji institucija, kuri priims sprendimą dėl PŪV poveikio aplinkai: Aplinkos apsaugos agentūra (toliau – AAA), A. Juozapavičiaus g. 9, Vilnius, tel. +370 682 92653, el. p. aaa@gamta.lt. Interneto svetainės adresas: https://aaa.lrv.lt/.

9. Galimas Agentūros sprendimas dėl PŪV:

9.1. jeigu Agentūra priima sprendimą, kad veikla atitinka aplinkos apsaugos, visuomenės sveikatos, nekilnojamojo kultūros paveldo apsaugos, gaisrinės saugos ir civilinės saugos teisės aktų reikalavimus, ši PŪV gali būti vykdoma;

9.2 jeigu Agentūra priima sprendimą, kad veikla neatitinka aplinkos apsaugos, visuomenės sveikatos, nekilnojamojo kultūros paveldo apsaugos, gaisrinės saugos ir civilinės saugos teisės aktų reikalavimų, įstatymuose įtvirtinti leidimai negali būti išduodami ir veikla negali būti vykdoma.

10. Visuomenės informavimas ir dalyvavimas: suinteresuotoji visuomenė pasiūlymus anksčiau nurodytais kontaktais gali teikti raštu, el. paštu PŪV organizatoriui (užsakovui) arba PAV dokumentų rengėjui ir atsakingajai institucijai per 10 darbo dienų nuo tos dienos, kai gautą pranešimą apie PAV pradžią paskelbia atsakingoji institucija, terminą skaičiuojant nuo kitos dienos po paskelbimo. PAV dokumentų rengėjas kartu su PŪV organizatoriumi (užsakovu) gautų pasiūlymų įvertinimą pateikia ataskaitoje.

Užs. Nr. 43

APLINKOS APSAUGOS AGENTŪRA

Biudžetinė įstaiga, A. Juozapavičiaus g. 9, LT-09311 Vilnius, mob. tel. +370 682 92653, el.p. aaa@gamta.lt, https://aaa.lrv.lt
Duomenys kaupiami ir saugomi Juridinių asmenų registre, kodas 188784898

VšĮ Pajūrio tyrimų ir planavimo institutas el. p. info@corpi.lt	2023-02- Į 2023-01-30	Nr. (30-2)-A4E- Nr. S23-019

DĖL PRANEŠIMO APIE POVEIKIO APLINKAI VERTINIMO PRADŽIĄ

Aplinkos apsaugos agentūroje (toliau – Agentūra) gautas Jūsų pranešimas apie UAB „ABOVO red“ planuojamos ūkinės veiklos –vėjo elektrinių parko Rietavo sav. Rietavo, Daugėdų ir Medingėnų seniūnijose statybos ir eksploatavimo, poveikio aplinkai vertinimo pradžią (toliau – pranešimas apie PAV pradžią).

Agentūra, vadovaudamasi Planuojamos ūkinės veiklos poveikio aplinkai vertinimo tvarkos aprašo, patvirtinto Lietuvos Respublikos aplinkos ministro 2017-10-31 įsakymu Nr. D1-885 „Dėl planuojamos ūkinės veiklos poveikio aplinkai vertinimo tvarkos aprašo patvirtinimo“ (toliau – Tvarkos aprašas), 37^1 punktu, 2023-02-01 paskelbė pranešimą apie PAV pradžią visuomenei susipažinti savo interneto svetainėje adresu https://aaa.lrv.lt/ *Veiklos sritys > Poveikio aplinkai vertinimas (PAV) >2023 > 4. Pranešimai apie poveikio aplinkai pradžią 2023 m.> Telšių regionas.*

Vadovaujantis Tvarkos aprašo 37^2 punktu informuojame, kad rengiant poveikio aplinkai vertinimo ataskaitą būtina vadovautis Tvarkos aprašo ir kitų teisės aktų reikalavimais bei nuostatomis.

Šį atsakymą Jūs turite teisę apskųsti Aplinkos apsaugos agentūrai (A. Juozapavičiaus g. 9, Vilnius 09311) Lietuvos Respublikos viešojo administravimo įstatymo nustatyta tvarka per vieną mėnesį nuo jo įteikimo dienos arba Lietuvos Respublikos Seimo kontrolieriui dėl valstybės tarnautojų piktnaudžiavimo, biurokratizmo ar kitaip pažeidžiamų žmogaus teisių ir laisvių viešojo administravimo srityje per vienerius metus nuo šio atsakymo įteikimo dienos (Gedimino g. 56, 01110 Vilnius) Lietuvos Respublikos Seimo kontrolierių įstatymo nustatyta tvarka.

Direktorė Milda Račienė

Salomėja Skvarnavičienė, 8 620 556 92, el. p. salomeja.skvarnaviciene@gamta.lt

DETALŪS METADUOMENYS	
Dokumento sudarytojas (-ai)	Aplinkos apsaugos agentūra 188784898, A. Juozapavičiaus g. 9, LT-09311 Vilnius
Dokumento pavadinimas (antraštė)	DĖL PRANEŠIMO APIE POVEIKIO APLINKAI VERTINIMO PRADŽIĄ (UAB „ABOVO red“)
Dokumento registracijos data ir numeris	2023-02-03 Nr. (30-2)-A4E-1263
Dokumento gavimo data ir dokumento gavimo registracijos numeris	–
Dokumento specifikacijos identifikavimo žymuo	ADOC-V1.0
Parašo paskirtis	Pasirašymas
Parašą sukūrusio asmens vardas, pavardė ir pareigos	Milda Račienė, Direktorius
Sertifikatas išduotas	MILDA RAČIENĖ, Aplinkos apsaugos agentūra LT
Parašo sukūrimo data ir laikas	2023-02-03 10:56:26 (GMT+02:00)
Parašo formatas	XAdES-T
Laiko žymoje nurodytas laikas	2023-02-03 10:57:01 (GMT+02:00)
Informacija apie sertifikavimo paslaugų teikėją	ADIC CA-A, Asmens dokumentu israsymo centras prie LR VRM LT
Sertifikato galiojimo laikas	2021-09-21 10:13:05 – 2024-09-20 10:13:05
Informacija apie būdus, naudotus metaduomenų vientisumui užtikrinti	"Registravimas" paskirties metaduomenų vientisumas užtikrintas naudojant "RCSC IssuingCA, VI Registru centras - i.k. 124110246 LT" išduotą sertifikatą "DBSIS, Informatikos ir ryšių departamentas prie Lietuvos Respublikos vidaus reikalų ministerijos, į.k.188774822 LT", sertifikatas galioja nuo 2022-05-19 16:48:06 iki 2025-05-18 16:48:06
Pagrindinio dokumento priedų skaičius	–
Pagrindinio dokumento pridedamų dokumentų skaičius	–
Pridedamo dokumento sudarytojas (-ai)	–
Pridedamo dokumento pavadinimas (antraštė)	–
Pridedamo dokumento registracijos data ir numeris	–
Programinės įrangos, kuria naudojantis sudarytas elektroninis dokumentas, pavadinimas	DBSIS, versija 3.5.71
Informacija apie elektroninio dokumento ir elektroninio (-ių) parašo (-ų) tikrinimą (tikrinimo data)	Atitinka specifikacijos keliamus reikalavimus. Visi dokumente esantys elektroniniai parašai galioja (2023-02-03 11:21:32)
Paieškos nuoroda	–
Papildomi metaduomenys	Nuorašą suformavo 2023-02-03 11:21:32 DBSIS

KULTŪROS PAVELDO DEPARTAMENTAS
PRIE KULTŪROS MINISTERIJOS
TELŠIŲ – TAURAGĖS TERITORINIS SKYRIUS

VšĮ Pajūrio tyrimų ir planavimo institutas

2023-02-01 Nr. 2TeT-34 (9.38-TeT)
Į 2023-01-30 Nr. S23-019

DĖL PRANEŠIMO APIE RIETAVO SAV. RIETAVO, DAUGĖDŲ, MEDINGĖNŲ SENIŪNIJOSE PLANUOJAMO VĖJO ELEKTRINIŲ PARKO POVEIKIO APLINKAI VERTINIMO PRADŽIĄ

Kultūros paveldo departamento Telšių – Tauragės teritorinis skyrius, pagal kompetenciją išnagrinėjęs VšĮ Pajūrio tyrimų ir planavimo instituto parengtą pranešimą apie Rietavo sav. Rietavo, Daugėdų, Medingėnų seniūnijose planuojamo vėjo elektrinių parko poveikio aplinkai vertinimo pradžią, informuoja, kad rengiant poveikio aplinkai vertinimą reikėtų įvertinti ne tik poveikį nekilnojamosioms kultūros vertybėms, registruotoms Kultūros vertybių registre, bet, vadovaujantis Lietuvos Respublikos nekilnojamojo kultūros paveldo apsaugos įstatymo 9 str. 3 dalies reikalavimais bei paveldo tvarkybos reglamento PTR 2.13.01:2011 „Archeologinio paveldo tvarkyba“ 12.4,12.5 punktais, ir archeologinėms vertybėms, kurios gali būti atrastos vykdant žemės kasimo darbus. Vėjo elektrinės neturėtų užstoti ar užgožti kultūros paveldo objektų, trukdyti juos apžvelgti. Atstumas nuo nekilnojamosios kultūros vertybės Kalno, vad. Alkos kalnu (5466) iki planuojamos įrenginio vietos - apie 360 m yra neleistinai mažas, todėl manytume, kad reikėtų atsisakyti šios vėjo elektrinės. Prašytume parengti vizualizacijas visiems kultūros paveldo objektams, aprašytiems Jūsų pranešime, įvertinant, kaip vėjo elektrinių įrenginiai atrodys kraštovaizdyje ir objektų gretimybėse.

Vedėja Aurelija Ričkuvienė

ORIGINALAS PAŠTU SIUNČIAMAS NEBUS
Loreta Barysienė, tel. 8 444 54305, el.p. loreta.barysiene@kpd.lt

VALSTYBINĖ SAUGOMŲ TERITORIJŲ TARNYBA
PRIE APLINKOS MINISTERIJOS

Biudžetinė įstaiga, Antakalnio g. 25, LT-10312 Vilnius,
tel. (8 5) 272 3284, el. p. vstt@vstt.lt, https://vstt.lrv.lt/
Duomenys kaupiami ir saugomi Juridinių asmenų registre, kodas 188724381

VšĮ Pajūrio tyrimų ir planavimo institutas 2023-02 Nr.

Kopija Į 2023-01-30 Nr. S23-019
Aplinkos apsaugos agentūrai

DĖL RIETAVO SAV. RIETAVO, DAUGĖDŲ, MEDINGĖNŲ SENIŪNIJOSE PLANUOJAMO VĖJO ELEKTRINIŲ PARKO POVEIKIO APLINKAI VERTINIMO PRADŽIOS

Valstybinė saugomų teritorijų tarnyba prie Aplinkos ministerijos (toliau – Tarnyba), informuoja, kad pranešimą apie UAB „ABOVO red“ planuojamos ūkinės veiklos (toliau – PŪV) - Rietavo savivaldybėje Rietavo, Daugėdų ir Medingėnų seniūnijose planuojamo vėjo elektrinių parko statybos ir eksploatavimo poveikio aplinkai vertinimo (toliau – PAV) pradžią (toliau – Pranešimas) gavome.

Pagal Pranešime pateiktą informaciją planuojamos vėjo elektrinių (toliau – VE) įrengimo vietos patenka į Europos ekologinio tinklo „Natura 2000“ teritorijos - vietovės, atitinkančios gamtinių buveinių apsaugai svarbių teritorijų atrankos kriterijus (toliau – Vietovė) Rietavo miškai (LTPLU0010) ribas, kiti atstumai nuo VE įrengimui analizuojamų vietų iki artimiausių saugomų ir „Natura 2000“ teritorijų ribų: Vainaičių tyro telmologinio draustinio – ~0,8 km, Didžiosios girios (Aukštojo tyro I) telmologinio draustinio – ~1,4 km, Minijos ichtiologinio draustinio – ~1,7 km, Aukštojo tyro telmologinio draustinio – ~1,9 km, Pavirvyčių botaninio draustinio – ~0,4 km, „Natura 2000“ paukščių apsaugai svarbios teritorijos (Aukštojo tyro pelkės – ~1,9 km.

Vietovėje Rietavo miškai planuojamo ir nedideliais atstumais nuo kitų saugomų bei „Natura 2000“ teritorijų nutolusio VE parko poveikis Europos ekologinio tinklo „Natura 2000“ teritorijose ir nacionalinėse saugomose teritorijose saugomoms gamtinėms vertybėms yra tikėtinas. Pagal Lietuvos Respublikos poveikio aplinkai vertinimo įstatymo 6 straipsnio 5 dalies 4 punktą saugomų teritorijų institucija, t. y. Tarnyba, dalyvaudama kaip subjektas PAV procese, teikia išvadas dėl planuojamos ūkinės veiklos įgyvendinimo poveikio valstybės saugomoms teritorijoms, įskaitant Europos ekologinio tinklo „Natura 2000“ teritorijas, Vyriausybės tvirtinamame Lietuvos Respublikos teritorijos bendrajame plane apibrėžtoms ypač saugomo kraštovaizdžio teritorijoms ir ypač raiškiems kraštovaizdžio kompleksams, saugomų rūšių radavietėms ar augavietėms;. Kadangi PŪV poveikis šioms teritorijoms ir saugomoms vertybėms tikėtinas, Tarnyba (kaip Jūs ir nurodėte savo pranešime) dalyvaus PAV procese kaip PAV subjektas ir teiks išvadą PAV ataskaitai.

Atkreipiame dėmesį, kad PŪV numatoma „Natura 2000“ teritorijoje - Vietovėje Rietavo miškai bei kitų „Natura 2000“ teritorijų artimoje aplinkoje ir vadovaujantis Lietuvos Respublikos saugomų teritorijų įstatymo 24^{1}straipsnio 10 dalimi, į kurį perkeltos 1992 m. gegužės 21 d. Tarybos direktyvos 92/43/EEB dėl natūralių buveinių ir laukinės faunos bei floros apsaugos 6 straipsnio 3

dalies nuostatos, PAV proceso metu turi būti atliktas tinkamas PŪV įgyvendinimo poveikio „Natura 2000“ teritorijoms vertinimas. Kadangi pagal minėtus teisės aktus ir pagal Lietuvos Respublikos planuojamos ūkinės veiklos poveikio aplinkai vertinimo įstatymą nustatytas poveikis „Natura 2000“ teritorijoms ypatingai svarbus priimant sprendimą dėl PŪV įgyvendinimo galimybių, jo vertinimas PAV ataskaitoje turi būti aiškiai išskirtas iš bendro poveikio saugomoms teritorijoms ir biologinei įvairovei vertinimo. Poveikis „Natura 2000“ teritorijoms turi būti įvertintas atsižvelgiant į juose saugomų rūšių ir natūralių buveinių ekologinius poreikius ir apsaugos tikslus bei pateiktos priemonės reikšmingam poveikiui „Natura 2000“ teritorijoms išvengti, jį sumažinti iki nereikšmingo ar kompensuoti. Pagal Lietuvos Respublikos planuojamos ūkinės veiklos poveikio aplinkai vertinimo įstatymo 12 straipsnio 12 dalį, jeigu atliekant PAV nustatoma, kad PŪV įgyvendinimas sukels reikšmingą neigiamą poveikį „Natura 2000“ teritorijoms, atsakingoji institucija Aplinkos apsaugos agentūra gali priimti teigiamą sprendimą dėl planuojamos ūkinės veiklos įgyvendinimo, kai planuojama ūkinė veikla privalo būti įgyvendinama dėl įpareigojančių svarbesnio visuomenės intereso priežasčių, tarp jų socialinio ar ekonominio pobūdžio, tiktai tuo atveju, **jeigu nėra alternatyvių planuojamos ūkinės veiklos sprendinių**. Todėl siūlome PAV ataskaitoje išnagrinėti ir galimybes (PŪV vietos alternatyvas) VE statyti už Vietovės Rietavo miškai ribų.

Vėjo elektrinės yra inžineriniai statiniai, kurie keičia esamą kraštovaizdį, ypač vietovės siluetą. Siekiant sumažinti įtaką kraštovaizdžiui turi būti įvertintas poveikis ypač saugomo kraštovaizdžio teritorijoms ir ypač raiškiems kraštovaizdžio kompleksams ir esant poreikiui numatytos priemonės reikšmingam poveikiui išvengti.

Direktorė Agnė Jasinavičiūtė

Jonas Pašukonis, tel. 8 659 63299, el. p. jonas.pasukonis@vstt.lt
Laima Dabregaitė, 8 659 62909, el. p. laima.dabregaite@vstt.lt

DETALŪS METADUOMENYS	
Dokumento sudarytojas (-ai)	Valstybinė saugomų teritorijų tarnyba prie Aplinkos ministerijos 188724381, Antakalnio g. 25, LT-10312 Vilnius
Dokumento pavadinimas (antraštė)	DĖL RIETAVO SAV. RIETAVO, DAUGĖDŲ, MEDINGĖNŲ SENIŪNIJOSE PLANUOJAMO VĖJO ELEKTRINIŲ PARKO POVEIKIO APLINKAI VERTINIMO PRADŽIOS
Dokumento registracijos data ir numeris	2023-02-10 Nr. V3-272
Dokumento gavimo data ir dokumento gavimo registracijos numeris	–
Dokumento specifikacijos identifikavimo žymuo	ADOC-V1.0
Parašo paskirtis	Pasirašymas
Parašą sukūrusio asmens vardas, pavardė ir pareigos	Agnė Jasinavičiūtė, Direktorius
Sertifikatas išduotas	AGNĖ JASINAVIČIŪTĖ LT
Parašo sukūrimo data ir laikas	2023-02-09 10:05:02 (GMT+02:00)
Parašo formatas	XAdES-T
Laiko žymoje nurodytas laikas	2023-02-09 10:05:18 (GMT+02:00)
Informacija apie sertifikavimo paslaugų teikėją	EID-SK 2016, AS Sertifitseerimiskeskus EE
Sertifikato galiojimo laikas	2023-01-16 08:44:15 – 2028-01-15 23:59:59
Informacija apie būdus, naudotus metaduomenų vientisumui užtikrinti	"Registravimas" paskirties metaduomenų vientisumas užtikrintas naudojant "RCSC IssuingCA, VI Registru centras - i.k. 124110246 LT" išduotą sertifikatą "DBSIS, Informatikos ir ryšių departamentas prie Lietuvos Respublikos vidaus reikalų ministerijos, į.k.188774822 LT", sertifikatas galioja nuo 2022-05-19 16:48:06 iki 2025-05-18 16:48:06
Pagrindinio dokumento priedų skaičius	–
Pagrindinio dokumento pridedamų dokumentų skaičius	–
Pridedamo dokumento sudarytojas (-ai)	–
Pridedamo dokumento pavadinimas (antraštė)	–
Pridedamo dokumento registracijos data ir numeris	–
Programinės įrangos, kuria naudojantis sudarytas elektroninis dokumentas, pavadinimas	DBSIS, versija 3.5.71
Informacija apie elektroninio dokumento ir elektroninio (-ių) parašo (-ų) tikrinimą (tikrinimo data)	Atitinka specifikacijos keliamus reikalavimus. Visi dokumente esantys elektroniniai parašai galioja (2023-02-10 15:43:13)
Paieškos nuoroda	–
Papildomi metaduomenys	Nuorašą suformavo 2023-02-10 15:43:14 DBSIS

3 PRIEDAS

PŪV žemės sklypų VĮ „Registrų centras“ nekilnojamojo turto registro centrinio duomenų banko išrašai su nuasmenintais duomenimis

VALSTYBĖS ĮMONĖ REGISTRŲ CENTRAS
Lvivo g. 25-101, 09320 Vilnius, tel. (8 5) 2688 262, el. p. info@registrucentras.lt
Duomenys kaupiami ir saugomi Juridinių asmenų registre, kodas 124110246

NEKILNOJAMOJO TURTO REGISTRO DUOMENŲ BAZĖS IŠRAŠAS

2023-03-03 09:14:44

1. Nekilnojamojo turto registre įregistruotas turtas:

Registro Nr.: **44/1404443**
Registro tipas: **Žemės sklypas**
Sudarymo data: **2011-01-03**
Rietavo sav., Rietavo sen., Pyvorų k.

2. Nekilnojamieji daiktai:

2.1.
Žemės sklypas
Rietavo sav., Rietavo sen., Pyvorų k.
Unikalus daikto numeris: **4400-2126-3741**
Žemės sklypo kadastro numeris ir kadastro vietovės pavadinimas: **6860/0010:238 Sauslaukio k.v.**
Daikto pagrindinė naudojimo paskirtis: **Žemės ūkio**
Žemės sklypo naudojimo būdas: **Kiti žemės ūkio paskirties žemės sklypai**
Žemės sklypo plotas: **5.5886 ha**
Žemės ūkio naudmenų plotas viso: **5.2176 ha**
iš jo: ariamos žemės plotas: **5.2176 ha**
Vandens telkinių plotas: **0.3710 ha**
Nusausintos žemės plotas: **5.2176 ha**
Žemės ūkio naudmenų našumo balas: **32.8**
Matavimų tipas: **Žemės sklypas suformuotas atliekant kadastrinius matavimus**
Vidutinė rinkos vertė: **8450 Eur**
Vidutinės rinkos vertės nustatymo data: **2019-04-25**
Vidutinės rinkos vertės nustatymo būdas: **Masinis vertinimas**
Kadastro duomenų nustatymo data: **2010-09-15**

3. Daikto priklausiniai iš kito registro: įrašų nėra

4. Nuosavybė:

4.1.
Nuosavybės teisė
Savininkas:
Daiktas: **žemės sklypas Nr. 4400-2126-3741, aprašytas p. 2.1.**
Įregistravimo pagrindas: **2014-04-04 Pirkimo - pardavimo sutartis Nr. 2613**
2017-12-21 Apylinkės teismo sprendimas Nr. e2YT-2197-225/2017
Įrašas galioja: **Nuo 2018-03-12**

5. Valstybės ir savivaldybių žemės patikėjimo teisė: įrašų nėra

6. Kitos daiktinės teisės :

6.1.
Hipoteka
Daiktas: **žemės sklypas Nr. 4400-2126-3741, aprašytas p. 2.1.**
Įregistravimo pagrindas: **2019-05-06 Sutartinė hipoteka Nr. 2596**
2019-05-06 IDK Nr. 20120190101850
2022-08-04 Sutartinės hipotekos pakeitimas Nr. 5007
Įrašas galioja: **Nuo 2022-01-01**

7. Juridiniai faktai:

7.1.
Asmeninė nuosavybė
Daiktas: **žemės sklypas Nr. 4400-2126-3741, aprašytas p. 2.1.**
Įregistravimo pagrindas: **2017-12-21 Apylinkės teismo sprendimas Nr. e2YT-2197-225/2017**
Įrašas galioja: **Nuo 2018-03-12**

8. Žymos:

8.1.
Teritorija, kurioje taikomos SŽNS, neįregistruota Nekilnojamojo turto registre: Elektros tinklų apsaugos zonos (III skyrius, ketvirtasis skirsnis)
Daiktas: **žemės sklypas Nr. 4400-2126-3741, aprašytas p. 2.1.**
Įregistravimo pagrindas: **2019-06-06 Lietuvos Respublikos specialiųjų žemės naudojimo sąlygų įstatymas Nr. XIII-2166**
2019-12-19 Lietuvos Respublikos žemės ūkio ministro įsakymas Nr. 3D-711
Plotas: **0.2044 ha**
Įrašas galioja: **Nuo 2023-01-01**

8.2.
Teritorija, kurioje taikomos SŽNS, neįregistruota Nekilnojamojo turto registre: Dirvožemio apsauga žemės ūkio paskirties žemės sklypuose (VI skyrius, keturioliktasis skirsnis)
Daiktas: **žemės sklypas Nr. 4400-2126-3741, aprašytas p. 2.1.**
Įregistravimo pagrindas: **2019-06-06 Lietuvos Respublikos specialiųjų žemės naudojimo sąlygų įstatymas Nr. XIII-2166**
2019-12-19 Lietuvos Respublikos žemės ūkio ministro įsakymas Nr. 3D-711
Plotas: **5.2176 ha**
Įrašas galioja: **Nuo 2023-01-01**

8.3.
Teritorija, kurioje taikomos SŽNS, neįregistruota Nekilnojamojo turto registre: Melioruotos žemės ir melioracijos statinių apsaugos zonos (VI skyrius, antrasis skirsnis)
Daiktas: **žemės sklypas Nr. 4400-2126-3741, aprašytas p. 2.1.**
Įregistravimo pagrindas: **2019-06-06 Lietuvos Respublikos specialiųjų žemės naudojimo sąlygų įstatymas Nr. XIII-2166**
2019-12-19 Lietuvos Respublikos žemės ūkio ministro įsakymas Nr. 3D-711
Plotas: **5.2176 ha**
Įrašas galioja: **Nuo 2023-01-01**

8.4.
Apribojimas pagal Žemės ūkio paskirties žemės įsigijimo laikinąjį įstatymą nekeisti pagrindinės žemės naudojimo paskirties 5 metus
Daiktas: **žemės sklypas Nr. 4400-2126-3741, aprašytas p. 2.1.**
Įregistravimo pagrindas: **2014-04-04 Pirkimo - pardavimo sutartis Nr. 2613**
Įrašas galioja: **Nuo 2014-04-09**

9. Teritorijos, kuriose taikomos SŽNS, įrašytos į NTK kadastro duomenų byloje įrašytų duomenų pagrindu: įrašų nėra

10. Daikto registravimas ir kadastro žymos:

10.1.
Kadastrinius matavimus atliko (kadastro žyma)
Daiktas: **žemės sklypas Nr. 4400-2126-3741, aprašytas p. 2.1.**
Įregistravimo pagrindas: **2010-09-15 Nekilnojamojo daikto kadastro duomenų byla**
Kvalifikacijos pažymėjimas Nr. 2M-M-624
Licencija Nr. G-807-(702)
Įrašas galioja: **Nuo 2011-01-13**

10.2.
Suformuotas naujas (daikto registravimas)
Daiktas: **žemės sklypas Nr. 4400-2126-3741, aprašytas p. 2.1.**
Įregistravimo pagrindas: **2010-12-21 Nacionalinės žemės tarnybos teritorinio žemėtvarkos skyriaus vedėjo įsakymas Nr. Ž36-413**
Įrašas galioja: **Nuo 2011-01-13**

11. Duomenys apie įregistruotas teritorijas, kuriose taikomos specialiosios žemės naudojimo sąlygos:

11.1.
Teritorijos pavadinimas: **Elektros tinklų apsaugos zonos (III skyrius, ketvirtasis skirsnis)**
Teritorijos unikalus numeris: **100278189**
Įregistravimo pagrindas: **Lietuvos Respublikos energetikos ministerija; 2022-01-25 Įsakymas dėl Plungės elektros tinklų teritorijų plano patvirtinimo Nr. 1-39**
Įregistravimo data: **2022-02-11**
Žemės sklypo plotas, patenkantis į Teritoriją: **616 kv. m, nuo 2023-01-04**

11.2.
Teritorijos pavadinimas: **Elektros tinklų apsaugos zonos (III skyrius, ketvirtasis skirsnis)**
Teritorijos unikalus numeris: **100240694**
Įregistravimo pagrindas: **Lietuvos Respublikos energetikos ministerija; 2022-01-25 Įsakymas dėl Plungės elektros tinklų teritorijų plano patvirtinimo Nr. 1-39**
Įregistravimo data: **2022-02-03**
Žemės sklypo plotas, patenkantis į Teritoriją: **2331 kv. m, nuo 2023-01-05**

12. Registro pastabos ir nuorodos: įrašų nėra

13. Kita informacija: įrašų nėra

14. Informacija apie duomenų sandoriui tikslinimą: įrašų nėra

VALSTYBĖS ĮMONĖ REGISTRŲ CENTRAS
Lvivo g. 25-101, 09320 Vilnius, tel. (8 5) 2688 262, el. p. info@registrucentras.lt
Duomenys kaupiami ir saugomi Juridinių asmenų registre, kodas 124110246

NEKILNOJAMOJO TURTO REGISTRO DUOMENŲ BAZĖS IŠRAŠAS

2023-03-03 09:18:28

1. Nekilnojamojo turto registre įregistruotas turtas:

Registro Nr.: **44/577318**
Registro tipas: **Žemės sklypas**
Sudarymo data: **2006-05-02**
Rietavo sav., Rietavo sen., Pyvorų k.

2. Nekilnojamieji daiktai:

2.1. **Žemės sklypas**
Rietavo sav., Rietavo sen., Pyvorų k.
Unikalus daikto numeris: **4400-0849-4637**
Žemės sklypo kadastro numeris ir kadastro vietovės pavadinimas: **6860/0001:425 Sauslaukio k.v.**
Daikto pagrindinė naudojimo paskirtis: **Žemės ūkio**
Žemės sklypo naudojimo būdas: **Kiti žemės ūkio paskirties žemės sklypai**
Žemės sklypo plotas: **48.5200 ha**
Žemės ūkio naudmenų plotas viso: **47.5600 ha**
iš jo: ariamos žemės plotas: **47.5600 ha**
Miško žemės plotas: **0.7000 ha**
Miško plotas, įregistruotas Miškų valstybės kadastre: **0.5920 ha**
Duomenų apie Miškų valstybės kadastre įregistruotą miško plotą pateikimo data: **2022-03-23**
Vandens telkinių plotas: **0.2600 ha**
Nusausintos žemės plotas: **47.5600 ha**
Žemės ūkio naudmenų našumo balas: **36.6**
Matavimų tipas: **Žemės sklypas suformuotas atliekant preliminarius matavimus**
Indeksuota miško medynų vertė: **216 Eur**
Miško medynų vertė: **45 Eur**
Vidutinė rinkos vertė: **65016 Eur**
Vidutinės rinkos vertės nustatymo data: **2019-04-25**
Vidutinės rinkos vertės nustatymo būdas: **Masinis vertinimas**
Kadastro duomenų nustatymo data: **2017-03-23**

3. Daikto priklausiniai iš kito registro: įrašų nėra

4. Nuosavybė:

4.1. **Nuosavybės teisė**
Savininkas:
Daiktas: **žemės sklypas Nr. 4400-0849-4637, aprašytas p. 2.1.**
Įregistravimo pagrindas: **2014-04-04 Pirkimo - pardavimo sutartis Nr. 2613**
2017-12-21 Apylinkės teismo sprendimas Nr. e2YT-2197-225/2017
Įrašas galioja: **Nuo 2018-03-12**

5. Valstybės ir savivaldybių žemės patikėjimo teisė: įrašų nėra

6. Kitos daiktinės teisės :

6.1. **Hipoteka**
Daiktas: **žemės sklypas Nr. 4400-0849-4637, aprašytas p. 2.1.**
Įregistravimo pagrindas: **2019-05-06 Sutartinė hipoteka Nr. 2596**
2019-05-06 IDK Nr. 20120190101850
2022-08-04 Sutartinės hipotekos pakeitimas Nr. 5007
Įrašas galioja: **Nuo 2022-01-01**

6.2. **Servitutas - teisė tiesti, aptarnauti, naudoti požemines, antžemines komunikacijas (tarnaujantis)**
Servituto turėtojas:
Daiktas: **žemės sklypas Nr. 4400-0849-4637, aprašytas p. 2.1.**
Įregistravimo pagrindas: **2014-06-20 Nacionalinės žemės tarnybos teritorinio skyriaus vedėjo įsakymas Nr. 36VĮ-(14.36.2.)-1054**
Plotas: **1.0698 ha**
Įrašas galioja: **Nuo 2014-06-23**

6.3. **Kelio servitutas (tarnaujantis)**
Daiktas: **žemės sklypas Nr. 4400-0849-4637, aprašytas p. 2.1.**
Įregistravimo pagrindas: **2006-04-25 Apskrities viršininko įsakymas Nr. P1.Ž-977**
Plotas: **0.35 ha**
Aprašymas: **Pažymėjimas plane indeksu "S".**
Įrašas galioja: **Nuo 2006-05-23**

7. Juridiniai faktai:

7.1. **Asmeninė nuosavybė**
Daiktas: **žemės sklypas Nr. 4400-0849-4637, aprašytas p. 2.1.**
Įregistravimo pagrindas: **2017-12-21 Apylinkės teismo sprendimas Nr. e2YT-2197-225/2017**
Įrašas galioja: **Nuo 2018-03-12**

8. Žymos:

8.1. **Teritorija, kurioje taikomos SŽNS, neįregistruota Nekilnojamojo turto registre: Magistralinių dujotiekių ir naftotiekių (produktotiekių) apsaugos zonos (III skyrius, penktasis skirsnis)**
Daiktas: **žemės sklypas Nr. 4400-0849-4637, aprašytas p. 2.1.**
Įregistravimo pagrindas: **2019-06-06 Lietuvos Respublikos specialiųjų žemės naudojimo sąlygų įstatymas Nr. XIII-2166**
2019-12-19 Lietuvos Respublikos žemės ūkio ministro įsakymas Nr. 3D-711
Plotas: **2.8531 ha**

Įrašas galioja: **Nuo 2023-01-01**

8.2. **Teritorija, kurioje taikomos SŽNS, neįregistruota Nekilnojamojo turto registre: Dirvožemio apsauga žemės ūkio paskirties žemės sklypuose (VI skyrius, keturioliktasis skirsnis)**
Daiktas: **žemės sklypas Nr. 4400-0849-4637, aprašytas p. 2.1.**
Įregistravimo pagrindas: **2019-06-06 Lietuvos Respublikos specialiųjų žemės naudojimo sąlygų įstatymas Nr. XIII-2166**
2019-12-19 Lietuvos Respublikos žemės ūkio ministro įsakymas Nr. 3D-711
Plotas: **47.56 ha**
Įrašas galioja: **Nuo 2023-01-01**

8.3. **Teritorija, kurioje taikomos SŽNS, neįregistruota Nekilnojamojo turto registre: Elektros tinklų apsaugos zonos (III skyrius, ketvirtasis skirsnis)**
Daiktas: **žemės sklypas Nr. 4400-0849-4637, aprašytas p. 2.1.**
Įregistravimo pagrindas: **2019-06-06 Lietuvos Respublikos specialiųjų žemės naudojimo sąlygų įstatymas Nr. XIII-2166**
2019-12-19 Lietuvos Respublikos žemės ūkio ministro įsakymas Nr. 3D-711
Plotas: **0.90 ha**
Įrašas galioja: **Nuo 2023-01-01**

8.4. **Teritorija, kurioje taikomos SŽNS, neįregistruota Nekilnojamojo turto registre: Miško žemė (VI skyrius, trečiasis skirsnis)**
Daiktas: **žemės sklypas Nr. 4400-0849-4637, aprašytas p. 2.1.**
Įregistravimo pagrindas: **2019-06-06 Lietuvos Respublikos specialiųjų žemės naudojimo sąlygų įstatymas Nr. XIII-2166**
2019-12-19 Lietuvos Respublikos žemės ūkio ministro įsakymas Nr. 3D-711
Plotas: **0.70 ha**
Įrašas galioja: **Nuo 2023-01-01**

8.5. **Teritorija, kurioje taikomos SŽNS, neįregistruota Nekilnojamojo turto registre: Melioruotos žemės ir melioracijos statinių apsaugos zonos (VI skyrius, antrasis skirsnis)**
Daiktas: **žemės sklypas Nr. 4400-0849-4637, aprašytas p. 2.1.**
Įregistravimo pagrindas: **2019-06-06 Lietuvos Respublikos specialiųjų žemės naudojimo sąlygų įstatymas Nr. XIII-2166**
2019-12-19 Lietuvos Respublikos žemės ūkio ministro įsakymas Nr. 3D-711
Plotas: **47.56 ha**
Įrašas galioja: **Nuo 2023-01-01**

8.6. **Teritorija, kurioje taikomos SŽNS, neįregistruota Nekilnojamojo turto registre: Kultūros paveldo objektų ir vietovių teritorijos, jų apsaugos zonos (V skyrius, pirmasis skirsnis)**
Daiktas: **žemės sklypas Nr. 4400-0849-4637, aprašytas p. 2.1.**
Įregistravimo pagrindas: **2019-06-06 Lietuvos Respublikos specialiųjų žemės naudojimo sąlygų įstatymas Nr. XIII-2166**
2019-12-19 Lietuvos Respublikos žemės ūkio ministro įsakymas Nr. 3D-711
Plotas: **0.30 ha**
Įrašas galioja: **Nuo 2023-01-01**

8.7. **Teritorija, kurioje taikomos SŽNS, neįregistruota Nekilnojamojo turto registre: Kelių apsaugos zonos (III skyrius, antrasis skirsnis)**
Daiktas: **žemės sklypas Nr. 4400-0849-4637, aprašytas p. 2.1.**
Įregistravimo pagrindas: **2019-06-06 Lietuvos Respublikos specialiųjų žemės naudojimo sąlygų įstatymas Nr. XIII-2166**
2019-12-19 Lietuvos Respublikos žemės ūkio ministro įsakymas Nr. 3D-711
Plotas: **0.67 ha**
Įrašas galioja: **Nuo 2023-01-01**

8.8. **Teritorija, kurioje taikomos SŽNS, neįregistruota Nekilnojamojo turto registre: Paviršinių vandens telkinių pakrantės apsaugos juostos (VI skyrius, aštuntasis skirsnis)**
Daiktas: **žemės sklypas Nr. 4400-0849-4637, aprašytas p. 2.1.**
Įregistravimo pagrindas: **2019-06-06 Lietuvos Respublikos specialiųjų žemės naudojimo sąlygų įstatymas Nr. XIII-2166**
2019-12-19 Lietuvos Respublikos žemės ūkio ministro įsakymas Nr. 3D-711
Plotas: **0.05 ha**
Įrašas galioja: **Nuo 2023-01-01**

8.9. **Teritorija, kurioje taikomos SŽNS, neįregistruota Nekilnojamojo turto registre: Paviršinių vandens telkinių apsaugos zonos (VI skyrius, septintasis skirsnis)**
Daiktas: **žemės sklypas Nr. 4400-0849-4637, aprašytas p. 2.1.**
Įregistravimo pagrindas: **2019-06-06 Lietuvos Respublikos specialiųjų žemės naudojimo sąlygų įstatymas Nr. XIII-2166**
2019-12-19 Lietuvos Respublikos žemės ūkio ministro įsakymas Nr. 3D-711
Plotas: **0.05 ha**
Įrašas galioja: **Nuo 2023-01-01**

9. Teritorijos, kuriose taikomos SŽNS, įrašytos į NTK kadastro duomenų byloje įrašytų duomenų pagrindu: įrašų nėra

10. Daikto registravimas ir kadastro žymos:

10.1. **Kadastro duomenų tikslinimas (daikto registravimas)**
Daiktas: **žemės sklypas Nr. 4400-0849-4637, aprašytas p. 2.1.**
Įregistravimo pagrindas: **2017-03-23 Nekilnojamojo daikto kadastro duomenų byla**
2018-02-06 Nacionalinės žemės tarnybos teritorinio skyriaus vedėjo sprendimas Nr. 36SK-188-(14.36.110.)
Įrašas galioja: **Nuo 2018-02-28**

11. Duomenys apie įregistruotas teritorijas, kuriose taikomos specialiosios žemės naudojimo sąlygos:

11.1. Teritorijos pavadinimas: **Elektros tinklų apsaugos zonos (III skyrius, ketvirtasis skirsnis)**
Teritorijos unikalus numeris: **100240694**
Įregistravimo pagrindas: **Lietuvos Respublikos energetikos ministerija; 2022-01-25 Įsakymas dėl Plungės elektros tinklų teritorijų plano patvirtinimo Nr. 1-39**
Įregistravimo data: **2022-02-03**
Žemės sklypo plotas, patenkantis į Teritoriją: **19126 kv. m, nuo 2023-01-05**

11.2. Teritorijos pavadinimas: **Magistralinių dujotiekių ir naftotiekių (produktotiekių) apsaugos zonos (III skyrius, penktasis skirsnis)**

Teritorijos unikalus numeris: **100362401**
Įregistravimo pagrindas: **Lietuvos Respublikos energetikos ministerija; 2022-08-25 Rietavo savivaldybės teritorijoje esančių magistralinių dujotiekių ir susijusios infrastruktūros apsaugos zonų planas Nr. 1-254**
Įregistravimo data: **2022-09-16**
Žemės sklypo plotas, patenkantis į Teritoriją: **22739 kv. m, nuo 2023-01-05**

11.3. Teritorijos pavadinimas: **Magistralinių dujotiekių ir naftotiekių (produktotiekių) apsaugos zonos (III skyrius, penktasis skirsnis)**
Teritorijos unikalus numeris: **100362828**
Įregistravimo pagrindas: **Lietuvos Respublikos energetikos ministerija; 2022-08-25 Rietavo savivaldybės teritorijoje esančių magistralinių dujotiekių ir susijusios infrastruktūros apsaugos zonų planas Nr. 1-254**
Įregistravimo data: **2022-09-20**
Žemės sklypo plotas, patenkantis į Teritoriją: **22062 kv. m, nuo 2023-01-05**

11.4. Teritorijos pavadinimas: **Elektros tinklų apsaugos zonos (III skyrius, ketvirtasis skirsnis)**
Teritorijos unikalus numeris: **100278189**
Įregistravimo pagrindas: **Lietuvos Respublikos energetikos ministerija; 2022-01-25 Įsakymas dėl Plungės elektros tinklų teritorijų plano patvirtinimo Nr. 1-39**
Įregistravimo data: **2022-02-11**
Žemės sklypo plotas, patenkantis į Teritoriją: **12094 kv. m, nuo 2023-01-04**

12. Registro pastabos ir nuorodos:
Sklypo ribos neatitinka gretimo žemės sklypo, kadastro Nr. 6860/0001:84 ribos. Sklypo riba turi būti tikslinama pagal žemėtvarkos 2018-03-20 Nr. 36IŽ-18-(14.36.111.) išvadą.

13. Kita informacija: įrašų nėra

14. Informacija apie duomenų sandoriui tikslinimą: įrašų nėra

Dokumentą atspausdino

VALSTYBĖS ĮMONĖ REGISTRŲ CENTRAS
Lvivo g. 25-101, 09320 Vilnius, tel. (8 5) 2688 262, el. p. info@registrucentras.lt
Duomenys kaupiami ir saugomi Juridinių asmenų registre, kodas 124110246

NEKILNOJAMOJO TURTO REGISTRO DUOMENŲ BAZĖS IŠRAŠAS

2023-03-03 09:19:25

1. Nekilnojamojo turto registre įregistruotas turtas:

Registro Nr.: **44/577312**
Registro tipas: **Žemės sklypas**
Sudarymo data: **2006-05-02**
Rietavo sav., Rietavo sen., Pyvorų k.

2. Nekilnojamieji daiktai:

2.1.
Žemės sklypas
Rietavo sav., Rietavo sen., Pyvorų k.
Unikalus daikto numeris: **4400-0849-4578**
Žemės sklypo kadastro numeris ir kadastro vietovės pavadinimas: **6860/0010:210 Sauslaukio k.v.**
Daikto pagrindinė naudojimo paskirtis: **Žemės ūkio**
Žemės sklypo naudojimo būdas: **Kiti žemės ūkio paskirties žemės sklypai**
Žemės sklypo plotas: **10.5700 ha**
Žemės ūkio naudmenų plotas viso: **10.5700 ha**
iš jo: ariamos žemės plotas: **10.5700 ha**
Miško plotas, įregistruotas Miškų valstybės kadastre: **0.0554 ha**
Duomenų apie Miškų valstybės kadastre įregistruotą miško plotą pateikimo data: **2022-03-23**
Nusausintos žemės plotas: **10.5700 ha**
Žemės ūkio naudmenų našumo balas: **44.0**
Matavimų tipas: **Žemės sklypas suformuotas atliekant preliminarius matavimus**
Vidutinė rinkos vertė: **17300 Eur**
Vidutinės rinkos vertės nustatymo data: **2019-04-25**
Vidutinės rinkos vertės nustatymo būdas: **Masinis vertinimas**
Kadastro duomenų nustatymo data: **2006-03-17**

3. Daikto priklausiniai iš kito registro: įrašų nėra

4. Nuosavybė:

4.1.
Nuosavybės teisė
Savininkas:
Daiktas: **žemės sklypas Nr. 4400-0849-4578, aprašytas p. 2.1.**
Įregistravimo pagrindas: **2014-04-04 Pirkimo - pardavimo sutartis Nr. 2613**
2017-12-21 Apylinkės teismo sprendimas Nr. e2YT-2197-225/2017
Įrašas galioja: **Nuo 2018-03-12**

5. Valstybės ir savivaldybių žemės patikėjimo teisė: įrašų nėra

6. Kitos daiktinės teisės :

6.1.
Hipoteka
Daiktas: **žemės sklypas Nr. 4400-0849-4578, aprašytas p. 2.1.**
Įregistravimo pagrindas: **2019-05-06 Sutartinė hipoteka Nr. 2596**
2019-05-06 IDK Nr. 20120190101850
2022-08-04 Sutartinės hipotekos pakeitimas Nr. 5007
Įrašas galioja: **Nuo 2022-01-01**

7. Juridiniai faktai:

7.1.
Asmeninė nuosavybė
Daiktas: **žemės sklypas Nr. 4400-0849-4578, aprašytas p. 2.1.**
Įregistravimo pagrindas: **2017-12-21 Apylinkės teismo sprendimas Nr. e2YT-2197-225/2017**
Įrašas galioja: **Nuo 2018-03-12**

8. Žymos:

8.1.
Teritorija, kurioje taikomos SŽNS, neįregistruota Nekilnojamojo turto registre: Dirvožemio apsauga žemės ūkio paskirties žemės sklypuose (VI skyrius, keturioliktasis skirsnis)
Daiktas: **žemės sklypas Nr. 4400-0849-4578, aprašytas p. 2.1.**
Įregistravimo pagrindas: **2019-06-06 Lietuvos Respublikos specialiųjų žemės naudojimo sąlygų įstatymas Nr. XIII-2166**
2019-12-19 Lietuvos Respublikos žemės ūkio ministro įsakymas Nr. 3D-711
Plotas: **10.57 ha**
Įrašas galioja: **Nuo 2023-01-01**

8.2.
Teritorija, kurioje taikomos SŽNS, neįregistruota Nekilnojamojo turto registre: Melioruotos žemės ir melioracijos statinių apsaugos zonos (VI skyrius, antrasis skirsnis)
Daiktas: **žemės sklypas Nr. 4400-0849-4578, aprašytas p. 2.1.**
Įregistravimo pagrindas: **2019-06-06 Lietuvos Respublikos specialiųjų žemės naudojimo sąlygų įstatymas Nr. XIII-2166**
2019-12-19 Lietuvos Respublikos žemės ūkio ministro įsakymas Nr. 3D-711
Plotas: **10.57 ha**
Įrašas galioja: **Nuo 2023-01-01**

8.3.
Teritorija, kurioje taikomos SŽNS, neįregistruota Nekilnojamojo turto registre: Kultūros paveldo objektų ir vietovių teritorijos, jų apsaugos zonos (V skyrius, pirmasis skirsnis)
Daiktas: **žemės sklypas Nr. 4400-0849-4578, aprašytas p. 2.1.**
Įregistravimo pagrindas: **2019-06-06 Lietuvos Respublikos specialiųjų žemės naudojimo sąlygų įstatymas Nr. XIII-2166**
2019-12-19 Lietuvos Respublikos žemės ūkio ministro įsakymas Nr. 3D-711
Plotas: **10.57 ha**
Įrašas galioja: **Nuo 2023-01-01**

8.4.
Teritorija, kurioje taikomos SŽNS, neįregistruota Nekilnojamojo turto registre: Kelių apsaugos zonos (III skyrius, antrasis skirsnis)
Daiktas: **žemės sklypas Nr. 4400-0849-4578, aprašytas p. 2.1.**
Įregistravimo pagrindas: **2019-06-06 Lietuvos Respublikos specialiųjų žemės naudojimo sąlygų įstatymas Nr. XIII-2166**
2019-12-19 Lietuvos Respublikos žemės ūkio ministro įsakymas Nr. 3D-711
Plotas: **0.45 ha**
Įrašas galioja: **Nuo 2023-01-01**

9. Teritorijos, kuriose taikomos SŽNS, įrašytos į NTK kadastro duomenų byloje įrašytų duomenų pagrindu: įrašų nėra

10. Daikto registravimas ir kadastro žymos: įrašų nėra

11. Duomenys apie įregistruotas teritorijas, kuriose taikomos specialiosios žemės naudojimo sąlygos: įrašų nėra

12. Registro pastabos ir nuorodos: įrašų nėra

13. Kita informacija: įrašų nėra

14. Informacija apie duomenų sandoriui tikslinimą: įrašų nėra

Dokumentą atspausdino

VALSTYBĖS ĮMONĖ REGISTRŲ CENTRAS
Lvivo g. 25-101, 09320 Vilnius, tel. (8 5) 2688 262, el. p. info@registrucentras.lt
Duomenys kaupiami ir saugomi Juridinių asmenų registre, kodas 124110246

NEKILNOJAMOJO TURTO REGISTRO DUOMENŲ BAZĖS IŠRAŠAS

2023-03-03 09:20:08

1. Nekilnojamojo turto registre įregistruotas turtas:

Registro Nr.: **44/1404435**
Registro tipas: **Žemės sklypas**
Sudarymo data: **2011-01-03**
Rietavo sav., Rietavo sen., Pyvorų k.

2. Nekilnojamieji daiktai:

2.1.
Žemės sklypas
Rietavo sav., Rietavo sen., Pyvorų k.
Unikalus daikto numeris: **4400-2126-3609**
Žemės sklypo kadastro numeris ir kadastro vietovės pavadinimas: **6860/0010:236 Sauslaukio k.v.**
Daikto pagrindinė naudojimo paskirtis: **Žemės ūkio**
Žemės sklypo naudojimo būdas: **Kiti žemės ūkio paskirties žemės sklypai**
Žemės sklypo plotas: **9.3050 ha**
Žemės ūkio naudmenų plotas viso: **8.8035 ha**
iš jo: ariamos žemės plotas: **8.8035 ha**
Vandens telkinių plotas: **0.5015 ha**
Nusausintos žemės plotas: **8.8035 ha**
Žemės ūkio naudmenų našumo balas: **30.2**
Matavimų tipas: **Žemės sklypas suformuotas atliekant kadastrinius matavimus**
Vidutinė rinkos vertė: **13500 Eur**
Vidutinės rinkos vertės nustatymo data: **2019-04-25**
Vidutinės rinkos vertės nustatymo būdas: **Masinis vertinimas**
Kadastro duomenų nustatymo data: **2010-09-15**

3. Daikto priklausiniai iš kito registro: įrašų nėra

4. Nuosavybė:

4.1.
Nuosavybės teisė
Savininkas:
Daiktas: **žemės sklypas Nr. 4400-2126-3609, aprašytas p. 2.1.**
Įregistravimo pagrindas: **2014-04-04 Pirkimo - pardavimo sutartis Nr. 2613**
2017-12-21 Apylinkės teismo sprendimas Nr. e2YT-2197-225/2017
Įrašas galioja: **Nuo 2018-03-12**

5. Valstybės ir savivaldybių žemės patikėjimo teisė: įrašų nėra

6. Kitos daiktinės teisės :

6.1.
Hipoteka
Daiktas: **žemės sklypas Nr. 4400-2126-3609, aprašytas p. 2.1.**
Įregistravimo pagrindas: **2019-05-06 Sutartinė hipoteka Nr. 2596**
2019-05-06 IDK Nr. 20120190101850
2022-08-04 Sutartinės hipotekos pakeitimas Nr. 5007
Įrašas galioja: **Nuo 2022-01-01**

7. Juridiniai faktai:

7.1.
Asmeninė nuosavybė
Daiktas: **žemės sklypas Nr. 4400-2126-3609, aprašytas p. 2.1.**
Įregistravimo pagrindas: **2017-12-21 Apylinkės teismo sprendimas Nr. e2YT-2197-225/2017**
Įrašas galioja: **Nuo 2018-03-12**

8. Žymos:

8.1.
Teritorija, kurioje taikomos SŽNS, neįregistruota Nekilnojamojo turto registre: Dirvožemio apsauga žemės ūkio paskirties žemės sklypuose (VI skyrius, keturioliktasis skirsnis)
Daiktas: **žemės sklypas Nr. 4400-2126-3609, aprašytas p. 2.1.**
Įregistravimo pagrindas: **2019-06-06 Lietuvos Respublikos specialiųjų žemės naudojimo sąlygų įstatymas Nr. XIII-2166**
2019-12-19 Lietuvos Respublikos žemės ūkio ministro įsakymas Nr. 3D-711
Plotas: **8.8035 ha**
Įrašas galioja: **Nuo 2023-01-01**

8.2.
Teritorija, kurioje taikomos SŽNS, neįregistruota Nekilnojamojo turto registre: Melioruotos žemės ir melioracijos statinių apsaugos zonos (VI skyrius, antrasis skirsnis)
Daiktas: **žemės sklypas Nr. 4400-2126-3609, aprašytas p. 2.1.**
Įregistravimo pagrindas: **2019-06-06 Lietuvos Respublikos specialiųjų žemės naudojimo sąlygų įstatymas Nr. XIII-2166**
2019-12-19 Lietuvos Respublikos žemės ūkio ministro įsakymas Nr. 3D-711
Plotas: **8.8035 ha**
Įrašas galioja: **Nuo 2023-01-01**

8.3.
Teritorija, kurioje taikomos SŽNS, neįregistruota Nekilnojamojo turto registre: Kelių apsaugos zonos (III skyrius, antrasis skirsnis)
Daiktas: **žemės sklypas Nr. 4400-2126-3609, aprašytas p. 2.1.**
Įregistravimo pagrindas: **2019-06-06 Lietuvos Respublikos specialiųjų žemės naudojimo sąlygų įstatymas Nr. XIII-2166**
2019-12-19 Lietuvos Respublikos žemės ūkio ministro įsakymas Nr. 3D-711
Plotas: **0.2777 ha**
Įrašas galioja: **Nuo 2023-01-01**

8.4.
Apribojimas pagal Žemės ūkio paskirties žemės įsigijimo laikinąjį įstatymą nekeisti pagrindinės žemės naudojimo paskirties 5 metus
Daiktas: **žemės sklypas Nr. 4400-2126-3609, aprašytas p. 2.1.**
Įregistravimo pagrindas: **2014-04-04 Pirkimo - pardavimo sutartis Nr. 2613**
Įrašas galioja: **Nuo 2014-04-09**

9. Teritorijos, kuriose taikomos SŽNS, įrašytos į NTK kadastro duomenų byloje įrašytų duomenų pagrindu: įrašų nėra

10. Daikto registravimas ir kadastro žymos:

10.1.
Kadastrinius matavimus atliko (kadastro žyma)
Daiktas: **žemės sklypas Nr. 4400-2126-3609, aprašytas p. 2.1.**
Įregistravimo pagrindas: **2010-09-15 Nekilnojamojo daikto kadastro duomenų byla**
Kvalifikacijos pažymėjimas Nr. 2M-M-624
Licencija Nr. G-807-(702)
Įrašas galioja: **Nuo 2011-01-13**

10.2.
Suformuotas naujas (daikto registravimas)
Daiktas: **žemės sklypas Nr. 4400-2126-3609, aprašytas p. 2.1.**
Įregistravimo pagrindas: **2010-12-21 Nacionalinės žemės tarnybos teritorinio žemėtvarkos skyriaus vedėjo įsakymas Nr. Ž36-413**
Įrašas galioja: **Nuo 2011-01-13**

11. Duomenys apie įregistruotas teritorijas, kuriose taikomos specialiosios žemės naudojimo sąlygos: įrašų nėra

12. Registro pastabos ir nuorodos: įrašų nėra

13. Kita informacija: įrašų nėra

14. Informacija apie duomenų sandoriui tikslinimą: įrašų nėra

Dokumentą atspausdino

VALSTYBĖS ĮMONĖ REGISTRŲ CENTRAS
Lvivo g. 25-101, 09320 Vilnius, tel. (8 5) 2688 262, el. p. info@registrucentras.lt
Duomenys kaupiami ir saugomi Juridinių asmenų registre, kodas 124110246

NEKILNOJAMOJO TURTO REGISTRO DUOMENŲ BAZĖS IŠRAŠAS

2023-03-03 09:20:46

1. Nekilnojamojo turto registre įregistruotas turtas:

Registro Nr.: **44/444631**
Registro tipas: **Žemės sklypas**
Sudarymo data: **2005-08-10**
Rietavo sav., Rietavo sen., Užupių k.

2. Nekilnojamieji daiktai:

2.1.
Žemės sklypas
Rietavo sav., Rietavo sen., Užupių k.
Unikalus daikto numeris: **4400-0655-8969**
Žemės sklypo kadastro numeris ir kadastro vietovės pavadinimas: **6860/0010:197 Sauslaukio k.v.**
Daikto pagrindinė naudojimo paskirtis: **Žemės ūkio**
Žemės sklypo naudojimo būdas: **Kiti žemės ūkio paskirties žemės sklypai**
Žemės sklypo plotas: **10.0950 ha**
Žemės ūkio naudmenų plotas viso: **9.1996 ha**
iš jo: ariamos žemės plotas: **9.1996 ha**
Kelių plotas: **0.0476 ha**
Vandens telkinių plotas: **0.1398 ha**
Kitos žemės plotas: **0.7080 ha**
Nusausintos žemės plotas: **9.1996 ha**
Žemės ūkio naudmenų našumo balas: **42.4**
Matavimų tipas: **Žemės sklypas suformuotas atliekant kadastrinius matavimus**
Vidutinė rinkos vertė: **15400 Eur**
Vidutinės rinkos vertės nustatymo data: **2019-04-24**
Vidutinės rinkos vertės nustatymo būdas: **Masinis vertinimas**
Kadastro duomenų nustatymo data: **2013-11-25**

3. Daikto priklausiniai iš kito registro: įrašų nėra

4. Nuosavybė:

4.1.
Nuosavybės teisė
Savininkas:
Daiktas: **žemės sklypas Nr. 4400-0655-8969, aprašytas p. 2.1.**
Įregistravimo pagrindas: **2016-01-19 Pirkimo - pardavimo sutartis Nr. 85**
Įrašas galioja: **Nuo 2016-01-29**

5. Valstybės ir savivaldybių žemės patikėjimo teisė: įrašų nėra

6. Kitos daiktinės teisės :

6.1.
Hipoteka
Daiktas: **žemės sklypas Nr. 4400-0655-8969, aprašytas p. 2.1.**
Įregistravimo pagrindas: **2019-05-06 IDK Nr. 20120190101848**
2019-05-06 Sutartinė hipoteka Nr. 2602
Įrašas galioja: **Nuo 2022-01-01**

6.2.
Kelio servitutas - teisė važiuoti transporto priemonėmis (tarnaujantis)
Daiktas: **žemės sklypas Nr. 4400-0655-8969, aprašytas p. 2.1.**
Įregistravimo pagrindas: **2014-09-17 Nacionalinės žemės tarnybos teritorinio skyriaus vedėjo įsakymas Nr. 36VĮ-(14.36.2.)-1579**
Plotas: **0.0476 ha**
Aprašymas: **Žemės sklypo plane pažymėtas raide "S".**
Įrašas galioja: **Nuo 2014-09-24**

7. Juridiniai faktai:

7.1.
Sudaryta nuomos sutartis
Nuomininkas:
Daiktas: **žemės sklypas Nr. 4400-0655-8969, aprašytas p. 2.1.**
Įregistravimo pagrindas: **2017-01-01 Nuomos sutartis**
2019-04-15 Susitarimas pakeisti sutartį
Plotas: **9.1996 ha**
Įrašas galioja: **Nuo 2019-05-02**
Terminas: **Nuo 2017-01-01 iki 2022-12-31**

8. Žymos:

8.1.
Teritorija, kurioje taikomos SŽNS, neįregistruota Nekilnojamojo turto registre: Dirvožemio apsauga žemės ūkio paskirties žemės sklypuose (VI skyrius, keturioliktasis skirsnis)
Daiktas: **žemės sklypas Nr. 4400-0655-8969, aprašytas p. 2.1.**
Įregistravimo pagrindas: **2019-06-06 Lietuvos Respublikos specialiųjų žemės naudojimo sąlygų įstatymas Nr. XIII-2166**
2019-12-19 Lietuvos Respublikos žemės ūkio ministro įsakymas Nr. 3D-711
Plotas: **9.1996 ha**
Įrašas galioja: **Nuo 2023-01-01**

8.2.
Teritorija, kurioje taikomos SŽNS, neįregistruota Nekilnojamojo turto registre: Melioruotos žemės ir melioracijos statinių apsaugos zonos (VI skyrius, antrasis skirsnis)
Daiktas: **žemės sklypas Nr. 4400-0655-8969, aprašytas p. 2.1.**
Įregistravimo pagrindas: **2019-06-06 Lietuvos Respublikos specialiųjų žemės naudojimo sąlygų įstatymas Nr. XIII-2166**
2019-12-19 Lietuvos Respublikos žemės ūkio ministro įsakymas Nr. 3D-711
Plotas: **9.1996 ha**
Įrašas galioja: **Nuo 2023-01-01**

9. Teritorijos, kuriose taikomos SŽNS, įrašytos į NTK kadastro duomenų byloje įrašytų duomenų pagrindu: įrašų nėra

10. Daikto registravimas ir kadastro žymos:

10.1.
Kadastro duomenų tikslinimas (daikto registravimas)
Daiktas: **žemės sklypas Nr. 4400-0655-8969, aprašytas p. 2.1.**
Įregistravimo pagrindas: **2014-09-17 Nacionalinės žemės tarnybos teritorinio skyriaus vedėjo įsakymas Nr. 36VĮ-(14.36.2.)-1579**
Įrašas galioja: **Nuo 2014-09-24**

10.2.
Kadastrinius matavimus atliko (kadastro žyma)
Daiktas: **žemės sklypas Nr. 4400-0655-8969, aprašytas p. 2.1.**
Įregistravimo pagrindas: **2013-11-25 Nekilnojamojo daikto kadastro duomenų byla**
Licencija Nr. G-807-(702)
Kvalifikacijos pažymėjimas Nr. 2M-M-624
Įrašas galioja: **Nuo 2014-09-24**

11. Duomenys apie įregistruotas teritorijas, kuriose taikomos specialiosios žemės naudojimo sąlygos:

11.1.
Teritorijos pavadinimas: **Elektros tinklų apsaugos zonos (III skyrius, ketvirtasis skirsnis)**
Teritorijos unikalus numeris: **100236766**
Įregistravimo pagrindas: **Lietuvos Respublikos energetikos ministerija; 2022-01-25 Įsakymas dėl Plungės elektros tinklų teritorijų plano patvirtinimo Nr. 1-39**
Įregistravimo data: **2022-02-02**
Žemės sklypo plotas, patenkantis į Teritoriją: **251 kv. m, nuo 2023-01-05**

12. Registro pastabos ir nuorodos: įrašų nėra

13. Kita informacija: įrašų nėra

14. Informacija apie duomenų sandoriui tikslinimą: įrašų nėra

Dokumentą atspausdino

VALSTYBĖS ĮMONĖ REGISTRŲ CENTRAS
Lvivo g. 25-101, 09320 Vilnius, tel. (8 5) 2688 262, el. p. info@registrucentras.lt
Duomenys kaupiami ir saugomi Juridinių asmenų registre, kodas 124110246

NEKILNOJAMOJO TURTO REGISTRO DUOMENŲ BAZĖS IŠRAŠAS

2023-03-03 09:21:20

1. Nekilnojamojo turto registre įregistruotas turtas:

Registro Nr.: **44/1737291**
Registro tipas: **Žemės sklypas**
Sudarymo data: **2014-09-22**
Rietavo sav., Rietavo sen., Liolių k.

2. Nekilnojamieji daiktai:

2.1.
Žemės sklypas
Rietavo sav., Rietavo sen., Liolių k.
Unikalus daikto numeris: **4400-3076-4137**
Žemės sklypo kadastro numeris ir kadastro vietovės pavadinimas: **6860/0011:143 Sauslaukio k.v.**
Daikto pagrindinė naudojimo paskirtis: **Žemės ūkio**
Žemės sklypo naudojimo būdas: **Kiti žemės ūkio paskirties žemės sklypai**
Žemės sklypo plotas: **3.3801 ha**
Žemės ūkio naudmenų plotas viso: **2.9211 ha**
iš jo: ariamos žemės plotas: **2.9211 ha**
Kitos žemės plotas: **0.4590 ha**
Nusausintos žemės plotas: **2.9211 ha**
Žemės ūkio naudmenų našumo balas: **34.8**
Matavimų tipas: **Žemės sklypas suformuotas atliekant kadastrinius matavimus**
Vidutinė rinkos vertė: **4850 Eur**
Vidutinės rinkos vertės nustatymo data: **2019-04-19**
Vidutinės rinkos vertės nustatymo būdas: **Masinis vertinimas**
Kadastro duomenų nustatymo data: **2013-11-25**

3. Daikto priklausiniai iš kito registro: įrašų nėra

4. Nuosavybė:

4.1.
Nuosavybės teisė
Savininkas:
Daiktas: **žemės sklypas Nr. 4400-3076-4137, aprašytas p. 2.1.**
Įregistravimo pagrindas: **2016-01-19 Pirkimo - pardavimo sutartis Nr. 85**
Įrašas galioja: **Nuo 2016-01-29**

5. Valstybės ir savivaldybių žemės patikėjimo teisė: įrašų nėra

6. Kitos daiktinės teisės :

6.1.
Hipoteka
Daiktas: **žemės sklypas Nr. 4400-3076-4137, aprašytas p. 2.1.**
Įregistravimo pagrindas: **2019-05-06 IDK Nr. 20120190101852**
2019-05-06 Sutartinė hipoteka Nr. 2605
Įrašas galioja: **Nuo 2022-01-01**

7. Juridiniai faktai:

7.1.
Sudaryta nuomos sutartis
Nuomininkas:
Daiktas: **žemės sklypas Nr. 4400-3076-4137, aprašytas p. 2.1.**
Įregistravimo pagrindas: **2020-04-01 Nuomos sutartis**
Plotas: **2.9211 ha**
Įrašas galioja: **Nuo 2020-12-07**
Terminas: **Nuo 2020-04-01 iki 2025-03-31**

8. Žymos:

8.1.
Teritorija, kurioje taikomos SŽNS, neįregistruota Nekilnojamojo turto registre: Dirvožemio apsauga žemės ūkio paskirties žemės sklypuose (VI skyrius, keturioliktasis skirsnis)
Daiktas: **žemės sklypas Nr. 4400-3076-4137, aprašytas p. 2.1.**
Įregistravimo pagrindas: **2019-06-06 Lietuvos Respublikos specialiųjų žemės naudojimo sąlygų įstatymas Nr. XIII-2166**
2019-12-19 Lietuvos Respublikos žemės ūkio ministro įsakymas Nr. 3D-711
Plotas: **2.9211 ha**
Įrašas galioja: **Nuo 2023-01-01**

8.2.
Teritorija, kurioje taikomos SŽNS, neįregistruota Nekilnojamojo turto registre: Melioruotos žemės ir melioracijos statinių apsaugos zonos (VI skyrius, antrasis skirsnis)
Daiktas: **žemės sklypas Nr. 4400-3076-4137, aprašytas p. 2.1.**
Įregistravimo pagrindas: **2019-06-06 Lietuvos Respublikos specialiųjų žemės naudojimo sąlygų įstatymas Nr. XIII-2166**
2019-12-19 Lietuvos Respublikos žemės ūkio ministro įsakymas Nr. 3D-711
Plotas: **2.9211 ha**
Įrašas galioja: **Nuo 2023-01-01**

9. Teritorijos, kuriose taikomos SŽNS, įrašytos į NTK kadastro duomenų byloje įrašytų duomenų pagrindu: įrašų nėra

10. Daikto registravimas ir kadastro žymos:

10.1.
Kadastrinius matavimus atliko (kadastro žyma)
Daiktas: **žemės sklypas Nr. 4400-3076-4137, aprašytas p. 2.1.**
Įregistravimo pagrindas: **2013-11-25 Nekilnojamojo daikto kadastro duomenų byla**
Licencija Nr. G-807-(702)
Kvalifikacijos pažymėjimas Nr. 2M-M-624
Įrašas galioja: **Nuo 2014-11-06**

10.2.
Suformuotas naujas (daikto registravimas)
Daiktas: **žemės sklypas Nr. 4400-3076-4137, aprašytas p. 2.1.**
Įregistravimo pagrindas: **2014-09-17 Nacionalinės žemės tarnybos teritorinio skyriaus vedėjo įsakymas Nr. 36VĮ-(14.36.2.)-1587**
2014-10-14 Nacionalinės žemės tarnybos teritorinio skyriaus vedėjo įsakymas Nr. 36VĮ-(14.36.2.)-1773
Įrašas galioja: **Nuo 2014-11-06**

11. Duomenys apie įregistruotas teritorijas, kuriose taikomos specialiosios žemės naudojimo sąlygos: įrašų nėra

12. Registro pastabos ir nuorodos: įrašų nėra

13. Kita informacija: įrašų nėra

14. Informacija apie duomenų sandoriui tikslinimą: įrašų nėra

Dokumentą atspausdino

NEKILNOJAMOJO TURTO REGISTRO DUOMENŲ BAZĖS IŠRAŠAS

2023-03-03 09:21:53

1. Nekilnojamojo turto registre įregistruotas turtas:

Registro Nr.: **74/86**
Registro tipas: **Žemės sklypas**
Sudarymo data: **1994-08-24**
Rietavo sav., Rietavo sen., Pauškių k.

2. Nekilnojamieji daiktai:

2.1.
Žemės sklypas
Rietavo sav., Rietavo sen., Pauškių k.
Unikalus daikto numeris: **6860-0008-0011**
Žemės sklypo kadastro numeris ir kadastro vietovės pavadinimas: **6860/0008:11 Sauslaukio k.v.**
Daikto pagrindinė naudojimo paskirtis: **Žemės ūkio**
Žemės sklypo plotas: **6.8700 ha**
Žemės ūkio naudmenų plotas viso: **5.0700 ha**
iš jo: ariamos žemės plotas: **5.0700 ha**
Miško žemės plotas: **1.8000 ha**
Miško plotas, įregistruotas Miškų valstybės kadastre: **1.5548 ha**
Duomenų apie Miškų valstybės kadastre įregistruotą miško plotą pateikimo data: **2021-04-02**
Nusausintos žemės plotas: **5.0700 ha**
Žemės ūkio naudmenų našumo balas: **37.1**
Matavimų tipas: **Žemės sklypas suformuotas atliekant preliminarius matavimus**
Indeksuota miško medynų vertė: **4507 Eur**
Miško medynų vertė: **939 Eur**
Vidutinė rinkos vertė: **8507 Eur**
Vidutinės rinkos vertės nustatymo data: **2015-08-14**
Vidutinės rinkos vertės nustatymo būdas: **Masinis vertinimas**
Kadastro duomenų nustatymo data: **1993-02-24**

3. Daikto priklausiniai iš kito registro: įrašų nėra

4. Nuosavybė:

4.1.
Nuosavybės teisė
Savininkas:
Daiktas: **žemės sklypas Nr. 6860-0008-0011, aprašytas p. 2.1.**
Įregistravimo pagrindas: **2014-04-04 Pirkimo - pardavimo sutartis Nr. 2613**
2017-12-21 Apylinkės teismo sprendimas Nr. e2YT-2197-225/2017
Įrašas galioja: **Nuo 2018-03-12**

5. Valstybės ir savivaldybių žemės patikėjimo teisė: įrašų nėra

6. Kitos daiktinės teisės : įrašų nėra

7. Juridiniai faktai:

7.1.
Asmeninė nuosavybė
Daiktas: **žemės sklypas Nr. 6860-0008-0011, aprašytas p. 2.1.**
Įregistravimo pagrindas: **2017-12-21 Apylinkės teismo sprendimas Nr. e2YT-2197-225/2017**
Įrašas galioja: **Nuo 2018-03-12**

8. Žymos:

8.1.
Teritorija, kurioje taikomos SŽNS, neįregistruota Nekilnojamojo turto registre: Paviršinių vandens telkinių pakrantės apsaugos juostos (VI skyrius, aštuntasis skirsnis)
Daiktas: **žemės sklypas Nr. 6860-0008-0011, aprašytas p. 2.1.**
Įregistravimo pagrindas: **2019-06-06 Lietuvos Respublikos specialiųjų žemės naudojimo sąlygų įstatymas Nr. XIII-2166**
2019-12-19 Lietuvos Respublikos žemės ūkio ministro įsakymas Nr. 3D-711
Plotas: **0.01 ha**
Įrašas galioja: **Nuo 2023-01-01**

8.2.
Teritorija, kurioje taikomos SŽNS, neįregistruota Nekilnojamojo turto registre: Paviršinių vandens telkinių apsaugos zonos (VI skyrius, septintasis skirsnis)
Daiktas: **žemės sklypas Nr. 6860-0008-0011, aprašytas p. 2.1.**
Įregistravimo pagrindas: **2019-06-06 Lietuvos Respublikos specialiųjų žemės naudojimo sąlygų įstatymas Nr. XIII-2166**
2019-12-19 Lietuvos Respublikos žemės ūkio ministro įsakymas Nr. 3D-711
Plotas: **0.01 ha**
Įrašas galioja: **Nuo 2023-01-01**

8.3.
Teritorija, kurioje taikomos SŽNS, neįregistruota Nekilnojamojo turto registre: Miško žemė (VI skyrius, trečiasis skirsnis)
Daiktas: **žemės sklypas Nr. 6860-0008-0011, aprašytas p. 2.1.**
Įregistravimo pagrindas: **2019-06-06 Lietuvos Respublikos specialiųjų žemės naudojimo sąlygų įstatymas Nr. XIII-2166**
2019-12-19 Lietuvos Respublikos žemės ūkio ministro įsakymas Nr. 3D-711
Plotas: **1.80 ha**
Įrašas galioja: **Nuo 2023-01-01**

8.4.
Teritorija, kurioje taikomos SŽNS, neįregistruota Nekilnojamojo turto registre: Melioruotos žemės ir melioracijos statinių apsaugos zonos (VI skyrius, antrasis skirsnis)
Daiktas: **žemės sklypas Nr. 6860-0008-0011, aprašytas p. 2.1.**
Įregistravimo pagrindas: **2019-06-06 Lietuvos Respublikos specialiųjų žemės naudojimo sąlygų įstatymas Nr. XIII-2166**
2019-12-19 Lietuvos Respublikos žemės ūkio ministro įsakymas Nr. 3D-711
Plotas: **5.07 ha**
Įrašas galioja: **Nuo 2023-01-01**

8.5.
Teritorija, kurioje taikomos SŽNS, neįregistruota Nekilnojamojo turto registre: Elektros tinklų apsaugos zonos (III skyrius, ketvirtasis skirsnis)
Daiktas: **žemės sklypas Nr. 6860-0008-0011, aprašytas p. 2.1.**
Įregistravimo pagrindas: **2019-06-06 Lietuvos Respublikos specialiųjų žemės naudojimo sąlygų įstatymas Nr. XIII-2166**
2019-12-19 Lietuvos Respublikos žemės ūkio ministro įsakymas Nr. 3D-711
Plotas: **0.48 ha**
Įrašas galioja: **Nuo 2023-01-01**

9. Teritorijos, kuriose taikomos SŽNS, įrašytos į NTK kadastro duomenų byloje įrašytų duomenų pagrindu: įrašų nėra

10. Daikto registravimas ir kadastro žymos: įrašų nėra

11. Duomenys apie įregistruotas teritorijas, kuriose taikomos specialiosios žemės naudojimo sąlygos:

11.1.
Teritorijos pavadinimas: **Elektros tinklų apsaugos zonos (III skyrius, ketvirtasis skirsnis)**
Teritorijos unikalus numeris: **100372967**
Įregistravimo pagrindas: **Lietuvos Respublikos energetikos ministerija; 2022-11-17 Įsakymas dėl aukštos įtampos 110 kV elektros perdavimo tinklų, esančių Rietavo savivaldybėje, apsaugos zonų teritorijų plano patvirtinimo Nr. 1-360**
Įregistravimo data: **2022-12-06**
Žemės sklypo plotas, patenkantis į Teritoriją: **3142 kv. m, nuo 2023-01-05**

12. Registro pastabos ir nuorodos: įrašų nėra

13. Kita informacija: įrašų nėra

14. Informacija apie duomenų sandoriui tikslinimą: įrašų nėra

Dokumentą atspausdino

VALSTYBĖS ĮMONĖ REGISTRŲ CENTRAS
Lvivo g. 25-101, 09320 Vilnius, tel. (8 5) 2688 262, el. p. info@registrucentras.lt
Duomenys kaupiami ir saugomi Juridinių asmenų registre, kodas 124110246

NEKILNOJAMOJO TURTO REGISTRO DUOMENŲ BAZĖS IŠRAŠAS

2023-03-03 09:22:33

1. Nekilnojamojo turto registre įregistruotas turtas:

Registro Nr.: **44/451851**
Registro tipas: **Žemės sklypas**
Sudarymo data: **2005-08-26**
Rietavo sav., Rietavo sen., Daugėlalių k.

2. Nekilnojamieji daiktai:

2.1.
Žemės sklypas
Rietavo sav., Rietavo sen., Daugėlalių k.
Unikalus daikto numeris: **4400-0666-1214**
Žemės sklypo kadastro numeris ir kadastro vietovės pavadinimas: **6860/0001:402 Sauslaukio k.v.**
Daikto pagrindinė naudojimo paskirtis: **Žemės ūkio**
Žemės sklypo naudojimo būdas: **Kiti žemės ūkio paskirties žemės sklypai**
Žemės sklypo plotas: **18.9563 ha**
Žemės ūkio naudmenų plotas viso: **18.8988 ha**
iš jo: ariamos žemės plotas: **18.8988 ha**
Vandens telkinių plotas: **0.0575 ha**
Nusausintos žemės plotas: **18.8988 ha**
Žemės ūkio naudmenų našumo balas: **20.7**
Matavimų tipas: **Žemės sklypas suformuotas atliekant kadastrinius matavimus**
Vidutinė rinkos vertė: **23700 Eur**
Vidutinės rinkos vertės nustatymo data: **2019-04-19**
Vidutinės rinkos vertės nustatymo būdas: **Masinis vertinimas**
Kadastro duomenų nustatymo data: **2013-11-23**

3. Daikto priklausiniai iš kito registro: įrašų nėra

4. Nuosavybė:

4.1.
Nuosavybės teisė
Savininkas:
Daiktas: **žemės sklypas Nr. 4400-0666-1214, aprašytas p. 2.1.**
Įregistravimo pagrindas: **2015-09-08 Pirkimo - pardavimo sutartis Nr. 6319**
Įrašas galioja: **Nuo 2015-09-09**

5. Valstybės ir savivaldybių žemės patikėjimo teisė: įrašų nėra

6. Kitos daiktinės teisės :

6.1.
Hipoteka
Daiktas: **žemės sklypas Nr. 4400-0666-1214, aprašytas p. 2.1.**
Įregistravimo pagrindas: **2019-05-06 IDK Nr. 20120190101852**
2019-05-06 Sutartinė hipoteka Nr. 2605
Įrašas galioja: **Nuo 2022-01-01**

7. Juridiniai faktai: įrašų nėra

8. Žymos:

8.1.
Teritorija, kurioje taikomos SŽNS, neįregistruota Nekilnojamojo turto registre: Dirvožemio apsauga žemės ūkio paskirties žemės sklypuose (VI skyrius, keturioliktasis skirsnis)
Daiktas: **žemės sklypas Nr. 4400-0666-1214, aprašytas p. 2.1.**
Įregistravimo pagrindas: **2019-06-06 Lietuvos Respublikos specialiųjų žemės naudojimo sąlygų įstatymas Nr. XIII-2166**
2019-12-19 Lietuvos Respublikos žemės ūkio ministro įsakymas Nr. 3D-711
Plotas: **18.8988 ha**
Įrašas galioja: **Nuo 2023-01-01**

8.2.
Teritorija, kurioje taikomos SŽNS, neįregistruota Nekilnojamojo turto registre: Melioruotos žemės ir melioracijos statinių apsaugos zonos (VI skyrius, antrasis skirsnis)
Daiktas: **žemės sklypas Nr. 4400-0666-1214, aprašytas p. 2.1.**
Įregistravimo pagrindas: **2019-06-06 Lietuvos Respublikos specialiųjų žemės naudojimo sąlygų įstatymas Nr. XIII-2166**
2019-12-19 Lietuvos Respublikos žemės ūkio ministro įsakymas Nr. 3D-711
Plotas: **18.8988 ha**
Įrašas galioja: **Nuo 2023-01-01**

9. Teritorijos, kuriose taikomos SŽNS, įrašytos į NTK kadastro duomenų byloje įrašytų duomenų pagrindu: įrašų nėra

10. Daikto registravimas ir kadastro žymos:

10.1.
Kadastro duomenų tikslinimas (daikto registravimas)
Daiktas: **žemės sklypas Nr. 4400-0666-1214, aprašytas p. 2.1.**
Įregistravimo pagrindas: **2014-09-03 Nacionalinės žemės tarnybos teritorinio skyriaus vedėjo įsakymas Nr. 36VĮ-(14.36.2.)-1467**
Įrašas galioja: **Nuo 2014-09-12**

10.2.
Kadastrinius matavimus atliko (kadastro žyma)
Daiktas: **žemės sklypas Nr. 4400-0666-1214, aprašytas p. 2.1.**
Įregistravimo pagrindas: **2013-11-23 Nekilnojamojo daikto kadastro duomenų byla**
Kvalifikacijos pažymėjimas Nr. 2M-M-624
Licencija Nr. G-807-(702)
Įrašas galioja: **Nuo 2014-09-12**

11. Duomenys apie įregistruotas teritorijas, kuriose taikomos specialiosios žemės naudojimo sąlygos: įrašų nėra

12. Registro pastabos ir nuorodos: įrašų nėra

13. Kita informacija: įrašų nėra

14. Informacija apie duomenų sandoriui tikslinimą: įrašų nėra

VALSTYBĖS ĮMONĖ REGISTRŲ CENTRAS
Lvivo g. 25-101, 09320 Vilnius, tel. (8 5) 2688 262, el. p. info@registrucentras.lt
Duomenys kaupiami ir saugomi Juridinių asmenų registre, kodas 124110246

NEKILNOJAMOJO TURTO REGISTRO DUOMENŲ BAZĖS IŠRAŠAS

2023-03-03 09:23:09

1. Nekilnojamojo turto registre įregistruotas turtas:

Registro Nr.: **44/591648**
Registro tipas: **Žemės sklypas**
Sudarymo data: **2006-05-31**
Rietavo sav., Rietavo sen., Daugėlalių k.

2. Nekilnojamieji daiktai:

2.1.
Žemės sklypas
Rietavo sav., Rietavo sen., Daugėlalių k.
Unikalus daikto numeris: **4400-0870-9008**
Žemės sklypo kadastro numeris ir kadastro vietovės pavadinimas: **6860/0001:427 Sauslaukio k.v.**
Daikto pagrindinė naudojimo paskirtis: **Žemės ūkio**
Žemės sklypo naudojimo būdas: **Kiti žemės ūkio paskirties žemės sklypai**
Žemės sklypo plotas: **5.7127 ha**
Žemės ūkio naudmenų plotas viso: **5.5719 ha**
iš jo: ariamos žemės plotas: **5.5719 ha**
Vandens telkinių plotas: **0.1408 ha**
Nusausintos žemės plotas: **5.5719 ha**
Žemės ūkio naudmenų našumo balas: **24.5**
Matavimų tipas: **Žemės sklypas suformuotas atliekant kadastrinius matavimus**
Vidutinė rinkos vertė: **14000 Eur**
Vidutinės rinkos vertės nustatymo data: **2023-01-06**
Vidutinės rinkos vertės nustatymo būdas: **Masinis vertinimas**
Kadastro duomenų nustatymo data: **2013-07-29**

3. Daikto priklausiniai iš kito registro: įrašų nėra

4. Nuosavybė:

4.1.
Nuosavybės teisė
Savininkas:
Daiktas: **žemės sklypas Nr. 4400-0870-9008, aprašytas p. 2.1.**
Įregistravimo pagrindas: **2015-12-16 Pirkimo - pardavimo sutartis Nr. 8841**
Įrašas galioja: **Nuo 2016-01-04**

5. Valstybės ir savivaldybių žemės patikėjimo teisė: įrašų nėra

6. Kitos daiktinės teisės :

6.1.
Hipoteka
Daiktas: **žemės sklypas Nr. 4400-0870-9008, aprašytas p. 2.1.**
Įregistravimo pagrindas: **2023-01-10 Sutartinė hipoteka Nr. 150**
2023-01-10 IDK Nr. 30000123302577
Įrašas galioja: **Nuo 2023-01-10**

7. Juridiniai faktai: įrašų nėra

8. Žymos:

8.1.
Teritorija, kurioje taikomos SŽNS, neįregistruota Nekilnojamojo turto registre: Dirvožemio apsauga žemės ūkio paskirties žemės sklypuose (VI skyrius, keturioliktasis skirsnis)
Daiktas: **žemės sklypas Nr. 4400-0870-9008, aprašytas p. 2.1.**
Įregistravimo pagrindas: **2019-06-06 Lietuvos Respublikos specialiųjų žemės naudojimo sąlygų įstatymas Nr. XIII-2166**
2019-12-19 Lietuvos Respublikos žemės ūkio ministro įsakymas Nr. 3D-711
Plotas: **5.5719 ha**
Įrašas galioja: **Nuo 2023-01-01**

8.2.
Teritorija, kurioje taikomos SŽNS, neįregistruota Nekilnojamojo turto registre: Melioruotos žemės ir melioracijos statinių apsaugos zonos (VI skyrius, antrasis skirsnis)
Daiktas: **žemės sklypas Nr. 4400-0870-9008, aprašytas p. 2.1.**
Įregistravimo pagrindas: **2019-06-06 Lietuvos Respublikos specialiųjų žemės naudojimo sąlygų įstatymas Nr. XIII-2166**
2019-12-19 Lietuvos Respublikos žemės ūkio ministro įsakymas Nr. 3D-711
Plotas: **5.5719 ha**
Įrašas galioja: **Nuo 2023-01-01**

9. Teritorijos, kuriose taikomos SŽNS, įrašytos į NTK kadastro duomenų byloje įrašytų duomenų pagrindu: įrašų nėra

10. Daikto registravimas ir kadastro žymos:

10.1.
Kadastrinius matavimus atliko (kadastro žyma)
Daiktas: **žemės sklypas Nr. 4400-0870-9008, aprašytas p. 2.1.**
Įregistravimo pagrindas: **2013-07-29 Nekilnojamojo daikto kadastro duomenų byla**
Licencija Nr. G-807-(702)
Kvalifikacijos pažymėjimas Nr. 2M-M-624
Įrašas galioja: **Nuo 2014-09-12**

10.2.
Kadastro duomenų tikslinimas (daikto registravimas)
Daiktas: **žemės sklypas Nr. 4400-0870-9008, aprašytas p. 2.1.**
Įregistravimo pagrindas: **2014-09-03 Nacionalinės žemės tarnybos teritorinio skyriaus vedėjo įsakymas Nr. 36VĮ-(14.36.2.)-1462**
Įrašas galioja: **Nuo 2014-09-12**

11. Duomenys apie įregistruotas teritorijas, kuriose taikomos specialiosios žemės naudojimo sąlygos: įrašų nėra

12. Registro pastabos ir nuorodos: įrašų nėra

13. Kita informacija: įrašų nėra

14. Informacija apie duomenų sandoriui tikslinimą: įrašų nėra

VALSTYBĖS ĮMONĖ REGISTRŲ CENTRAS
Lvivo g. 25-101, 09320 Vilnius, tel. (8 5) 2688 262, el. p. info@registrucentras.lt
Duomenys kaupiami ir saugomi Juridinių asmenų registre, kodas 124110246

NEKILNOJAMOJO TURTO REGISTRO DUOMENŲ BAZĖS IŠRAŠAS

2023-03-03 09:23:44

1. Nekilnojamojo turto registre įregistruotas turtas:

Registro Nr.: **74/335**
Registro tipas: **Žemės sklypas**
Sudarymo data: **1995-03-23**
Rietavo sav., Rietavo sen., Drobstų k.

2. Nekilnojamieji daiktai:

2.1.
Žemės sklypas
Rietavo sav., Rietavo sen., Drobstų k.
Unikalus daikto numeris: **6860-0013-0028**
Žemės sklypo kadastro numeris ir kadastro vietovės pavadinimas: **6860/0013:28 Sauslaukio k.v.**
Daikto pagrindinė naudojimo paskirtis: **Žemės ūkio**
Žemės sklypo plotas: **11.0000 ha**
Žemės ūkio naudmenų plotas viso: **10.8500 ha**
iš jo: pievų ir natūralių ganyklų plotas: **10.8500 ha**
Vandens telkinių plotas: **0.1500 ha**
Nusausintos žemės plotas: **11.0000 ha**
Žemės ūkio naudmenų našumo balas: **41.1**
Matavimų tipas: **Žemės sklypas suformuotas atliekant preliminarius matavimus**
Vidutinė rinkos vertė: **13900 Eur**
Vidutinės rinkos vertės nustatymo data: **2018-06-27**
Vidutinės rinkos vertės nustatymo būdas: **Masinis vertinimas**
Kadastro duomenų nustatymo data: **1993-02-04**

3. Daikto priklausiniai iš kito registro: įrašų nėra

4. Nuosavybė:

4.1.
Nuosavybės teisė
Savininkas:
Daiktas: **žemės sklypas Nr. 6860-0013-0028, aprašytas p. 2.1.**
Įregistravimo pagrindas: **2018-06-29 Pirkimo - pardavimo sutartis Nr. 3876**
Įrašas galioja: **Nuo 2018-07-16**

5. Valstybės ir savivaldybių žemės patikėjimo teisė: įrašų nėra

6. Kitos daiktinės teisės :

6.1.
Hipoteka
Daiktas: **žemės sklypas Nr. 6860-0013-0028, aprašytas p. 2.1.**
Įregistravimo pagrindas: **2018-08-31 IDK Nr. 20120180074034**
2018-08-31 Sutartinė hipoteka Nr. 5589
Įrašas galioja: **Nuo 2022-01-01**

7. Juridiniai faktai: įrašų nėra

8. Žymos:

8.1.
Teritorija, kurioje taikomos SŽNS, neįregistruota Nekilnojamojo turto registre: Paviršinių vandens telkinių pakrantės apsaugos juostos (VI skyrius, aštuntasis skirsnis)
Daiktas: **žemės sklypas Nr. 6860-0013-0028, aprašytas p. 2.1.**
Įregistravimo pagrindas: **2019-06-06 Lietuvos Respublikos specialiųjų žemės naudojimo sąlygų įstatymas Nr. XIII-2166**
2019-12-19 Lietuvos Respublikos žemės ūkio ministro įsakymas Nr. 3D-711
Plotas: **0.29 ha**
Įrašas galioja: **Nuo 2023-01-01**

8.2.
Teritorija, kurioje taikomos SŽNS, neįregistruota Nekilnojamojo turto registre: Paviršinių vandens telkinių apsaugos zonos (VI skyrius, septintasis skirsnis)
Daiktas: **žemės sklypas Nr. 6860-0013-0028, aprašytas p. 2.1.**
Įregistravimo pagrindas: **2019-06-06 Lietuvos Respublikos specialiųjų žemės naudojimo sąlygų įstatymas Nr. XIII-2166**
2019-12-19 Lietuvos Respublikos žemės ūkio ministro įsakymas Nr. 3D-711
Plotas: **0.29 ha**
Įrašas galioja: **Nuo 2023-01-01**

8.3.
Teritorija, kurioje taikomos SŽNS, neįregistruota Nekilnojamojo turto registre: Melioruotos žemės ir melioracijos statinių apsaugos zonos (VI skyrius, antrasis skirsnis)
Daiktas: **žemės sklypas Nr. 6860-0013-0028, aprašytas p. 2.1.**
Įregistravimo pagrindas: **2019-06-06 Lietuvos Respublikos specialiųjų žemės naudojimo sąlygų įstatymas Nr. XIII-2166**
2019-12-19 Lietuvos Respublikos žemės ūkio ministro įsakymas Nr. 3D-711
Plotas: **11.00 ha**
Įrašas galioja: **Nuo 2023-01-01**

9. Teritorijos, kuriose taikomos SŽNS, įrašytos į NTK kadastro duomenų byloje įrašytų duomenų pagrindu: įrašų nėra

10. Daikto registravimas ir kadastro žymos: įrašų nėra

11. Duomenys apie įregistruotas teritorijas, kuriose taikomos specialiosios žemės naudojimo sąlygos: įrašų nėra

12. Registro pastabos ir nuorodos: įrašų nėra

13. Kita informacija: įrašų nėra

14. Informacija apie duomenų sandoriui tikslinimą: įrašų nėra

Dokumentą atspausdino

VALSTYBĖS ĮMONĖ REGISTRŲ CENTRAS
Lvivo g. 25-101, 09320 Vilnius, tel. (8 5) 2688 262, el. p. info@registrucentras.lt
Duomenys kaupiami ir saugomi Juridinių asmenų registre, kodas 124110246

NEKILNOJAMOJO TURTO REGISTRO DUOMENŲ BAZĖS IŠRAŠAS

2023-03-03 09:24:13

1. Nekilnojamojo turto registre įregistruotas turtas:

Registro Nr.: **74/334**
Registro tipas: **Žemės sklypas**
Sudarymo data: **1995-03-23**
Rietavo sav., Rietavo sen., Drobstų k.

2. Nekilnojamieji daiktai:

2.1. **Žemės sklypas**
Rietavo sav., Rietavo sen., Drobstų k.
Unikalus daikto numeris: **6860-0013-0001**
Žemės sklypo kadastro numeris ir kadastro vietovės pavadinimas: **6860/0013:1 Sauslaukio k.v.**
Daikto pagrindinė naudojimo paskirtis: **Žemės ūkio**
Žemės sklypo naudojimo būdas: **Kiti žemės ūkio paskirties žemės sklypai**
Žemės sklypo plotas: **1.6563 ha**
Žemės ūkio naudmenų plotas viso: **1.5751 ha**
iš jo: ariamos žemės plotas: **1.5751 ha**
Vandens telkinių plotas: **0.0812 ha**
Nusausintos žemės plotas: **1.5751 ha**
Žemės ūkio naudmenų našumo balas: **50.0**
Matavimų tipas: **Žemės sklypas suformuotas atliekant kadastrinius matavimus**
Vidutinė rinkos vertė: **3230 Eur**
Vidutinės rinkos vertės nustatymo data: **2019-04-25**
Vidutinės rinkos vertės nustatymo būdas: **Masinis vertinimas**
Kadastro duomenų nustatymo data: **2012-10-15**

3. Daikto priklausiniai iš kito registro: įrašų nėra

4. Nuosavybė:

4.1. **Nuosavybės teisė**
Savininkas:
Daiktas: **žemės sklypas Nr. 6860-0013-0001, aprašytas p. 2.1.**
Įregistravimo pagrindas: **2014-03-13 Pirkimo - pardavimo sutartis Nr. 1875**
2017-12-21 Apylinkės teismo sprendimas Nr. e2YT-2197-225/2017
Įrašas galioja: **Nuo 2018-03-12**

5. Valstybės ir savivaldybių žemės patikėjimo teisė: įrašų nėra

6. Kitos daiktinės teisės :

6.1. **Hipoteka**
Daiktas: **žemės sklypas Nr. 6860-0013-0001, aprašytas p. 2.1.**
Įregistravimo pagrindas: **2019-05-06 Sutartinė hipoteka Nr. 2596**
2019-05-06 IDK Nr. 20120190101850
2022-08-04 Sutartinės hipotekos pakeitimas Nr. 5007
Įrašas galioja: **Nuo 2022-01-01**

7. Juridiniai faktai:

7.1. **Asmeninė nuosavybė**
Daiktas: **žemės sklypas Nr. 6860-0013-0001, aprašytas p. 2.1.**
Įregistravimo pagrindas: **2017-12-21 Apylinkės teismo sprendimas Nr. e2YT-2197-225/2017**
Įrašas galioja: **Nuo 2018-03-12**

8. Žymos:

8.1. **Teritorija, kurioje taikomos SŽNS, neįregistruota Nekilnojamojo turto registre: Paviršinių vandens telkinių pakrantės apsaugos juostos (VI skyrius, aštuntasis skirsnis)**
Daiktas: **žemės sklypas Nr. 6860-0013-0001, aprašytas p. 2.1.**
Įregistravimo pagrindas: **2019-06-06 Lietuvos Respublikos specialiųjų žemės naudojimo sąlygų įstatymas Nr. XIII-2166**
2019-12-19 Lietuvos Respublikos žemės ūkio ministro įsakymas Nr. 3D-711
Plotas: **0.0157 ha**
Įrašas galioja: **Nuo 2023-01-01**

8.2. **Teritorija, kurioje taikomos SŽNS, neįregistruota Nekilnojamojo turto registre: Paviršinių vandens telkinių apsaugos zonos (VI skyrius, septintasis skirsnis)**
Daiktas: **žemės sklypas Nr. 6860-0013-0001, aprašytas p. 2.1.**
Įregistravimo pagrindas: **2019-06-06 Lietuvos Respublikos specialiųjų žemės naudojimo sąlygų įstatymas Nr. XIII-2166**
2019-12-19 Lietuvos Respublikos žemės ūkio ministro įsakymas Nr. 3D-711
Plotas: **0.0157 ha**
Įrašas galioja: **Nuo 2023-01-01**

8.3. **Teritorija, kurioje taikomos SŽNS, neįregistruota Nekilnojamojo turto registre: Dirvožemio apsauga žemės ūkio paskirties žemės sklypuose (VI skyrius, keturioliktasis skirsnis)**
Daiktas: **žemės sklypas Nr. 6860-0013-0001, aprašytas p. 2.1.**
Įregistravimo pagrindas: **2019-06-06 Lietuvos Respublikos specialiųjų žemės naudojimo sąlygų įstatymas Nr. XIII-2166**
2019-12-19 Lietuvos Respublikos žemės ūkio ministro įsakymas Nr. 3D-711
Plotas: **1.5751 ha**
Įrašas galioja: **Nuo 2023-01-01**

8.4. **Teritorija, kurioje taikomos SŽNS, neįregistruota Nekilnojamojo turto registre: Melioruotos žemės ir melioracijos statinių apsaugos zonos (VI skyrius, antrasis skirsnis)**
Daiktas: **žemės sklypas Nr. 6860-0013-0001, aprašytas p. 2.1.**
Įregistravimo pagrindas: **2019-06-06 Lietuvos Respublikos specialiųjų žemės naudojimo sąlygų įstatymas Nr. XIII-2166**
2019-12-19 Lietuvos Respublikos žemės ūkio ministro įsakymas Nr. 3D-711
Plotas: **1.5751 ha**
Įrašas galioja: **Nuo 2023-01-01**

9. Teritorijos, kuriose taikomos SŽNS, įrašytos į NTK kadastro duomenų byloje įrašytų duomenų pagrindu: įrašų nėra

10. Daikto registravimas ir kadastro žymos:

10.1. **Kadastrinius matavimus atliko (kadastro žyma)**
Daiktas: **žemės sklypas Nr. 6860-0013-0001, aprašytas p. 2.1.**
Įregistravimo pagrindas: **2012-10-15 Nekilnojamojo daikto kadastro duomenų byla**
Licencija Nr. G-807-(702)
Kvalifikacijos pažymėjimas Nr. 2M-M-624
Įrašas galioja: **Nuo 2012-12-06**

10.2. **Kadastro duomenų tikslinimas (daikto registravimas)**
Daiktas: **žemės sklypas Nr. 6860-0013-0001, aprašytas p. 2.1.**
Įregistravimo pagrindas: **2012-11-15 Nacionalinės žemės tarnybos teritorinio skyriaus vedėjo sprendimas Nr. 36SK-(14.36.110.)-635**
Įrašas galioja: **Nuo 2012-12-06**

11. Duomenys apie įregistruotas teritorijas, kuriose taikomos specialiosios žemės naudojimo sąlygos: įrašų nėra

12. Registro pastabos ir nuorodos: įrašų nėra

13. Kita informacija: įrašų nėra

14. Informacija apie duomenų sandoriui tikslinimą: įrašų nėra

VALSTYBĖS ĮMONĖ REGISTRŲ CENTRAS
Lvivo g. 25-101, 09320 Vilnius, tel. (8 5) 2688 262, el. p. info@registrucentras.lt
Duomenys kaupiami ir saugomi Juridinių asmenų registre, kodas 124110246

NEKILNOJAMOJO TURTO REGISTRO DUOMENŲ BAZĖS IŠRAŠAS

2023-03-03 09:24:55

1. Nekilnojamojo turto registre įregistruotas turtas:

Registro Nr.: **74/6800**
Registro tipas: **Žemės sklypas**
Sudarymo data: **2002-09-12**
Rietavo sav., Rietavo sen., Budrikių k.

2. Nekilnojamieji daiktai:

2.1.
Žemės sklypas
Rietavo sav., Rietavo sen., Budrikių k.
Unikalus daikto numeris: **6860-0013-0096**
Žemės sklypo kadastro numeris ir kadastro vietovės pavadinimas: **6860/0013:96 Sauslaukio k.v.**
Daikto pagrindinė naudojimo paskirtis: **Žemės ūkio**
Žemės sklypo plotas: **1.2500 ha**
Žemės ūkio naudmenų plotas viso: **1.2500 ha**
iš jo: ariamos žemės plotas: **1.2500 ha**
Nusausintos žemės plotas: **1.2500 ha**
Žemės ūkio naudmenų našumo balas: **47.0**
Matavimų tipas: **Žemės sklypas suformuotas atliekant preliminarius matavimus**
Vidutinė rinkos vertė: **2410 Eur**
Vidutinės rinkos vertės nustatymo data: **2019-08-20**
Vidutinės rinkos vertės nustatymo būdas: **Masinis vertinimas**
Kadastro duomenų nustatymo data: **2002-05-08**

3. Daikto priklausiniai iš kito registro: įrašų nėra

4. Nuosavybė:

4.1.
Nuosavybės teisė
Savininkas:
Daiktas: **žemės sklypas Nr. 6860-0013-0096, aprašytas p. 2.1.**
Įregistravimo pagrindas: **2019-08-21 Pirkimo - pardavimo sutartis Nr. 5496**
Įrašas galioja: **Nuo 2019-09-02**

5. Valstybės ir savivaldybių žemės patikėjimo teisė: įrašų nėra

6. Kitos daiktinės teisės : įrašų nėra

7. Juridiniai faktai:

7.1.
Asmeninė nuosavybė
Daiktas: **žemės sklypas Nr. 6860-0013-0096, aprašytas p. 2.1.**
Įregistravimo pagrindas: **2019-08-21 Pirkimo - pardavimo sutartis Nr. 5496**
Įrašas galioja: **Nuo 2019-09-02**

8. Žymos:

8.1.
Teritorija, kurioje taikomos SŽNS, neįregistruota Nekilnojamojo turto registre: Melioruotos žemės ir melioracijos statinių apsaugos zonos (VI skyrius, antrasis skirsnis)
Daiktas: **žemės sklypas Nr. 6860-0013-0096, aprašytas p. 2.1.**
Įregistravimo pagrindas: **2019-06-06 Lietuvos Respublikos specialiųjų žemės naudojimo sąlygų įstatymas Nr. XIII-2166**
2019-12-19 Lietuvos Respublikos žemės ūkio ministro įsakymas Nr. 3D-711
Plotas: **1.25 ha**
Įrašas galioja: **Nuo 2023-01-01**

9. Teritorijos, kuriose taikomos SŽNS, įrašytos į NTK kadastro duomenų byloje įrašytų duomenų pagrindu: įrašų nėra

10. Daikto registravimas ir kadastro žymos: įrašų nėra

11. Duomenys apie įregistruotas teritorijas, kuriose taikomos specialiosios žemės naudojimo sąlygos: įrašų nėra

12. Registro pastabos ir nuorodos: įrašų nėra

13. Kita informacija: įrašų nėra

14. Informacija apie duomenų sandoriui tikslinimą: įrašų nėra

Dokumentą atspausdino

VALSTYBĖS ĮMONĖ REGISTRŲ CENTRAS
Lvivo g. 25-101, 09320 Vilnius, tel. (8 5) 2688 262, el. p. info@registrucentras.lt
Duomenys kaupiami ir saugomi Juridinių asmenų registre, kodas 124110246

NEKILNOJAMOJO TURTO REGISTRO DUOMENŲ BAZĖS IŠRAŠAS

2023-03-03 09:25:34

1. Nekilnojamojo turto registre įregistruotas turtas:

Registro Nr.: **44/1734287**
Registro tipas: **Žemės sklypas**
Sudarymo data: **2014-09-10**
Rietavo sav., Rietavo sen., Budrikių k.

2. Nekilnojamieji daiktai:

2.1.

Žemės sklypas
Rietavo sav., Rietavo sen., Budrikių k.
Unikalus daikto numeris: **4400-3066-2403**
Žemės sklypo kadastro numeris ir kadastro vietovės pavadinimas: **6860/0001:493 Sauslaukio k.v.**
Daikto pagrindinė naudojimo paskirtis: **Žemės ūkio**
Žemės sklypo naudojimo būdas: **Kiti žemės ūkio paskirties žemės sklypai**
Žemės sklypo plotas: **7.1056 ha**
Žemės ūkio naudmenų plotas viso: **6.7524 ha**
iš jo: ariamos žemės plotas: **6.7524 ha**
Vandens telkinių plotas: **0.3532 ha**
Nusausintos žemės plotas: **6.7524 ha**
Žemės ūkio naudmenų našumo balas: **33.7**
Matavimų tipas: **Žemės sklypas suformuotas atliekant kadastrinius matavimus**
Vidutinė rinkos vertė: **10800 Eur**
Vidutinės rinkos vertės nustatymo data: **2019-04-19**
Vidutinės rinkos vertės nustatymo būdas: **Masinis vertinimas**
Kadastro duomenų nustatymo data: **2013-11-23**

3. Daikto priklausiniai iš kito registro: įrašų nėra

4. Nuosavybė:

4.1.

Nuosavybės teisė
Savininkas:
Daiktas: **žemės sklypas Nr. 4400-3066-2403, aprašytas p. 2.1.**
Įregistravimo pagrindas: **2016-01-19 Pirkimo - pardavimo sutartis Nr. 75**
Įrašas galioja: **Nuo 2016-01-29**

5. Valstybės ir savivaldybių žemės patikėjimo teisė: įrašų nėra

6. Kitos daiktinės teisės :

6.1.

Hipoteka
Daiktas: **žemės sklypas Nr. 4400-3066-2403, aprašytas p. 2.1.**
Įregistravimo pagrindas: **2019-05-06 IDK Nr. 20120190101852**
2019-05-06 Sutartinė hipoteka Nr. 2605
Įrašas galioja: **Nuo 2022-01-01**

7. Juridiniai faktai:

7.1.

Sudaryta nuomos sutartis
Nuomininkas:
Daiktas: **žemės sklypas Nr. 4400-3066-2403, aprašytas p. 2.1.**
Įregistravimo pagrindas: **2020-04-01 Nuomos sutartis**
Plotas: **6.7524 ha**
Įrašas galioja: **Nuo 2020-12-07**
Terminas: **Nuo 2020-04-01 iki 2025-03-31**

8. Žymos:

8.1.

Teritorija, kurioje taikomos SŽNS, neįregistruota Nekilnojamojo turto registre: Dirvožemio apsauga žemės ūkio paskirties žemės sklypuose (VI skyrius, keturioliktasis skirsnis)
Daiktas: **žemės sklypas Nr. 4400-3066-2403, aprašytas p. 2.1.**
Įregistravimo pagrindas: **2019-06-06 Lietuvos Respublikos specialiųjų žemės naudojimo sąlygų įstatymas Nr. XIII-2166**
2019-12-19 Lietuvos Respublikos žemės ūkio ministro įsakymas Nr. 3D-711
Plotas: **6.7524 ha**
Įrašas galioja: **Nuo 2023-01-01**

8.2.

Teritorija, kurioje taikomos SŽNS, neįregistruota Nekilnojamojo turto registre: Melioruotos žemės ir melioracijos statinių apsaugos zonos (VI skyrius, antrasis skirsnis)
Daiktas: **žemės sklypas Nr. 4400-3066-2403, aprašytas p. 2.1.**
Įregistravimo pagrindas: **2019-06-06 Lietuvos Respublikos specialiųjų žemės naudojimo sąlygų įstatymas Nr. XIII-2166**
2019-12-19 Lietuvos Respublikos žemės ūkio ministro įsakymas Nr. 3D-711
Plotas: **6.7524 ha**
Įrašas galioja: **Nuo 2023-01-01**

9. Teritorijos, kuriose taikomos SŽNS, įrašytos į NTK kadastro duomenų byloje įrašytų duomenų pagrindu: įrašų nėra

10. Daikto registravimas ir kadastro žymos:

10.1.

Kadastrinius matavimus atliko (kadastro žyma)
Daiktas: **žemės sklypas Nr. 4400-3066-2403, aprašytas p. 2.1.**
Įregistravimo pagrindas: **2013-11-23 Nekilnojamojo daikto kadastro duomenų byla**
Licencija Nr. G-807-(702)
Kvalifikacijos pažymėjimas Nr. 2M-M-624
Įrašas galioja: **Nuo 2014-10-23**

10.2.

Suformuotas naujas (daikto registravimas)
Daiktas: **žemės sklypas Nr. 4400-3066-2403, aprašytas p. 2.1.**
Įregistravimo pagrindas: **2014-09-03 Nacionalinės žemės tarnybos teritorinio skyriaus vedėjo įsakymas Nr. 36VĮ-(14.36.2.)-1463**
Įrašas galioja: **Nuo 2014-10-23**

11. Duomenys apie įregistruotas teritorijas, kuriose taikomos specialiosios žemės naudojimo sąlygos: įrašų nėra

12. Registro pastabos ir nuorodos: įrašų nėra

13. Kita informacija: įrašų nėra

14. Informacija apie duomenų sandoriui tikslinimą: įrašų nėra

Dokumentą atspausdino

NEKILNOJAMOJO TURTO REGISTRO DUOMENŲ BAZĖS IŠRAŠAS

2023-03-03 09:26:15

1. Nekilnojamojo turto registre įregistruotas turtas:

Registro Nr.: **44/1734300**
Registro tipas: **Žemės sklypas**
Sudarymo data: **2014-09-10**
Rietavo sav., Rietavo sen., Bubėnų k.

2. Nekilnojamieji daiktai:

2.1.
Žemės sklypas
Rietavo sav., Rietavo sen., Bubėnų k.
Unikalus daikto numeris: **4400-3066-2747**
Žemės sklypo kadastro numeris ir kadastro vietovės pavadinimas: **6860/0001:494 Sauslaukio k.v.**
Daikto pagrindinė naudojimo paskirtis: **Žemės ūkio**
Žemės sklypo naudojimo būdas: **Kiti žemės ūkio paskirties žemės sklypai**
Žemės sklypo plotas: **17.2429 ha**
Žemės ūkio naudmenų plotas viso: **16.1254 ha**
iš jo: ariamos žemės plotas: **16.1254 ha**
Vandens telkinių plotas: **0.2659 ha**
Kitos žemės plotas: **0.8516 ha**
Nusausintos žemės plotas: **16.9770 ha**
Žemės ūkio naudmenų našumo balas: **26.5**
Matavimų tipas: **Žemės sklypas suformuotas atliekant kadastrinius matavimus**
Vidutinė rinkos vertė: **22000 Eur**
Vidutinės rinkos vertės nustatymo data: **2019-04-19**
Vidutinės rinkos vertės nustatymo būdas: **Masinis vertinimas**
Kadastro duomenų nustatymo data: **2013-11-23**

3. Daikto priklausiniai iš kito registro: įrašų nėra

4. Nuosavybė:

4.1.
Nuosavybės teisė
Savininkas:
Daiktas: **žemės sklypas Nr. 4400-3066-2747, aprašytas p. 2.1.**
Įregistravimo pagrindas: **2015-12-16 Pirkimo - pardavimo sutartis Nr. 8841**
Įrašas galioja: **Nuo 2016-01-04**

5. Valstybės ir savivaldybių žemės patikėjimo teisė: įrašų nėra

6. Kitos daiktinės teisės :

6.1.
Hipoteka
Daiktas: **žemės sklypas Nr. 4400-3066-2747, aprašytas p. 2.1.**
Įregistravimo pagrindas: **2019-05-06 IDK Nr. 20120190101852**
2019-05-06 Sutartinė hipoteka Nr. 2605
Įrašas galioja: **Nuo 2022-01-01**

6.2.
Kelio servitutas - teisė važiuoti transporto priemonėmis (tarnaujantis)
Daiktas: **žemės sklypas Nr. 4400-3066-2747, aprašytas p. 2.1.**
Įregistravimo pagrindas: **2014-09-03 Nacionalinės žemės tarnybos teritorinio skyriaus vedėjo įsakymas Nr. 36VĮ-(14.36.2.)-1466**
Plotas: **0.2211 ha**
Aprašymas: **Plane pažymėtas raide "S".**
Įrašas galioja: **Nuo 2014-10-23**

7. Juridiniai faktai:

7.1.
Sudaryta nuomos sutartis
Nuomininkas:
Daiktas: **žemės sklypas Nr. 4400-3066-2747, aprašytas p. 2.1.**
Įregistravimo pagrindas: **2020-04-01 Nuomos sutartis**
Plotas: **5.25 ha**
Įrašas galioja: **Nuo 2020-12-07**
Terminas: **Nuo 2020-04-01 iki 2025-03-31**

8. Žymos:

8.1.
Teritorija, kurioje taikomos SŽNS, neįregistruota Nekilnojamojo turto registre: Paviršinių vandens telkinių pakrantės apsaugos juostos (VI skyrius, aštuntasis skirsnis)
Daiktas: **žemės sklypas Nr. 4400-3066-2747, aprašytas p. 2.1.**
Įregistravimo pagrindas: **2019-06-06 Lietuvos Respublikos specialiųjų žemės naudojimo sąlygų įstatymas Nr. XIII-2166**
2019-12-19 Lietuvos Respublikos žemės ūkio ministro įsakymas Nr. 3D-711
Plotas: **6.778 ha**
Įrašas galioja: **Nuo 2023-01-01**

8.2.
Teritorija, kurioje taikomos SŽNS, neįregistruota Nekilnojamojo turto registre: Elektros tinklų apsaugos zonos (III skyrius, ketvirtasis skirsnis)
Daiktas: **žemės sklypas Nr. 4400-3066-2747, aprašytas p. 2.1.**
Įregistravimo pagrindas: **2019-06-06 Lietuvos Respublikos specialiųjų žemės naudojimo sąlygų įstatymas Nr. XIII-2166**
2019-12-19 Lietuvos Respublikos žemės ūkio ministro įsakymas Nr. 3D-711
Plotas: **0.8574 ha**
Įrašas galioja: **Nuo 2023-01-01**

8.3.
Teritorija, kurioje taikomos SŽNS, neįregistruota Nekilnojamojo turto registre: Dirvožemio apsauga žemės ūkio paskirties žemės sklypuose (VI skyrius, keturioliktasis skirsnis)
Daiktas: **žemės sklypas Nr. 4400-3066-2747, aprašytas p. 2.1.**
Įregistravimo pagrindas: **2019-06-06 Lietuvos Respublikos specialiųjų žemės naudojimo sąlygų įstatymas Nr. XIII-2166**
2019-12-19 Lietuvos Respublikos žemės ūkio ministro įsakymas Nr. 3D-711
Plotas: **16.1254 ha**
Įrašas galioja: **Nuo 2023-01-01**

8.4.
Teritorija, kurioje taikomos SŽNS, neįregistruota Nekilnojamojo turto registre: Skirstomųjų dujotiekių apsaugos zonos (III skyrius, šeštasis skirsnis)
Daiktas: **žemės sklypas Nr. 4400-3066-2747, aprašytas p. 2.1.**
Įregistravimo pagrindas: **2019-06-06 Lietuvos Respublikos specialiųjų žemės naudojimo sąlygų įstatymas Nr. XIII-2166**
2019-12-19 Lietuvos Respublikos žemės ūkio ministro įsakymas Nr. 3D-711
Plotas: **0.778 ha**
Įrašas galioja: **Nuo 2023-01-01**

8.5.
Teritorija, kurioje taikomos SŽNS, neįregistruota Nekilnojamojo turto registre: Paviršinių vandens telkinių apsaugos zonos (VI skyrius, septintasis skirsnis)
Daiktas: **žemės sklypas Nr. 4400-3066-2747, aprašytas p. 2.1.**
Įregistravimo pagrindas: **2019-06-06 Lietuvos Respublikos specialiųjų žemės naudojimo sąlygų įstatymas Nr. XIII-2166**
2019-12-19 Lietuvos Respublikos žemės ūkio ministro įsakymas Nr. 3D-711
Plotas: **6.778 ha**
Įrašas galioja: **Nuo 2023-01-01**

8.6.
Teritorija, kurioje taikomos SŽNS, neįregistruota Nekilnojamojo turto registre: Melioruotos žemės ir melioracijos statinių apsaugos zonos (VI skyrius, antrasis skirsnis)
Daiktas: **žemės sklypas Nr. 4400-3066-2747, aprašytas p. 2.1.**
Įregistravimo pagrindas: **2019-06-06 Lietuvos Respublikos specialiųjų žemės naudojimo sąlygų įstatymas Nr. XIII-2166**
2019-12-19 Lietuvos Respublikos žemės ūkio ministro įsakymas Nr. 3D-711
Plotas: **16.977 ha**
Įrašas galioja: **Nuo 2023-01-01**

8.7.
Teritorija, kurioje taikomos SŽNS, neįregistruota Nekilnojamojo turto registre: Kelių apsaugos zonos (III skyrius, antrasis skirsnis)
Daiktas: **žemės sklypas Nr. 4400-3066-2747, aprašytas p. 2.1.**
Įregistravimo pagrindas: **2019-06-06 Lietuvos Respublikos specialiųjų žemės naudojimo sąlygų įstatymas Nr. XIII-2166**
2019-12-19 Lietuvos Respublikos žemės ūkio ministro įsakymas Nr. 3D-711
Plotas: **0.3631 ha**
Įrašas galioja: **Nuo 2023-01-01**

9. Teritorijos, kuriose taikomos SŽNS, įrašytos į NTK kadastro duomenų byloje įrašytų duomenų pagrindu: įrašų nėra

10. Daikto registravimas ir kadastro žymos:

10.1.
Kadastrinius matavimus atliko (kadastro žyma)
Daiktas: **žemės sklypas Nr. 4400-3066-2747, aprašytas p. 2.1.**
Įregistravimo pagrindas: **2013-11-23 Nekilnojamojo daikto kadastro duomenų byla**
Licencija Nr. G-807-(702)
Kvalifikacijos pažymėjimas Nr. 2M-M-624
Įrašas galioja: **Nuo 2014-10-23**

10.2.
Suformuotas naujas (daikto registravimas)
Daiktas: **žemės sklypas Nr. 4400-3066-2747, aprašytas p. 2.1.**
Įregistravimo pagrindas: **2014-09-03 Nacionalinės žemės tarnybos teritorinio skyriaus vedėjo įsakymas Nr. 36VĮ-(14.36.2.)-1466**
Įrašas galioja: **Nuo 2014-10-23**

11. Duomenys apie įregistruotas teritorijas, kuriose taikomos specialiosios žemės naudojimo sąlygos:

11.1.
Teritorijos pavadinimas: **Elektros tinklų apsaugos zonos (III skyrius, ketvirtasis skirsnis)**
Teritorijos unikalus numeris: **100237008**
Įregistravimo pagrindas: **Lietuvos Respublikos energetikos ministerija; 2022-01-25 Įsakymas dėl Plungės elektros tinklų teritorijų plano patvirtinimo Nr. 1-39**
Įregistravimo data: **2022-02-03**
Žemės sklypo plotas, patenkantis į Teritoriją: **4289 kv. m, nuo 2023-01-10**

11.2.
Teritorijos pavadinimas: **Skirstomųjų dujotiekių apsaugos zonos (III skyrius, šeštasis skirsnis)**
Teritorijos unikalus numeris: **100279583**
Įregistravimo pagrindas: **Lietuvos Respublikos energetikos ministerija; 2022-01-26 Įsakymas dėl Rietavo skirstomųjų dujotiekių teritorijų plano patvirtinimo Nr. 1-42**
Įregistravimo data: **2022-02-11**
Žemės sklypo plotas, patenkantis į Teritoriją: **814 kv. m, nuo 2023-01-10**

11.3.
Teritorijos pavadinimas: **Elektros tinklų apsaugos zonos (III skyrius, ketvirtasis skirsnis)**
Teritorijos unikalus numeris: **100256097**
Įregistravimo pagrindas: **Lietuvos Respublikos energetikos ministerija; 2022-01-25 Įsakymas dėl Plungės elektros tinklų teritorijų plano patvirtinimo Nr. 1-39**
Įregistravimo data: **2022-02-09**
Žemės sklypo plotas, patenkantis į Teritoriją: **789 kv. m, nuo 2023-01-10**

11.4.
Teritorijos pavadinimas: **Elektros tinklų apsaugos zonos (III skyrius, ketvirtasis skirsnis)**
Teritorijos unikalus numeris: **100221732**
Įregistravimo pagrindas: **Lietuvos Respublikos energetikos ministerija; 2022-01-25 Įsakymas dėl Plungės elektros tinklų teritorijų plano patvirtinimo Nr. 1-39**
Įregistravimo data: **2022-02-01**
Žemės sklypo plotas, patenkantis į Teritoriją: **3357 kv. m, nuo 2023-01-10**

12. Registro pastabos ir nuorodos: įrašų nėra

13. Kita informacija: įrašų nėra

14. Informacija apie duomenų sandoriui tikslinimą: įrašų nėra

VALSTYBĖS ĮMONĖ REGISTRŲ CENTRAS
Lvivo g. 25-101, 09320 Vilnius, tel. (8 5) 2688 262, el. p. info@registrucentras.lt
Duomenys kaupiami ir saugomi Juridinių asmenų registre, kodas 124110246

NEKILNOJAMOJO TURTO REGISTRO DUOMENŲ BAZĖS IŠRAŠAS

2023-03-03 09:27:22

1. Nekilnojamojo turto registre įregistruotas turtas:

Registro Nr.: **74/574**
Registro tipas: **Žemės sklypas**
Sudarymo data: **1995-10-04**
Rietavo sav., Rietavo sen., Norgalvių k.

2. Nekilnojamieji daiktai:

2.1.
Žemės sklypas
Rietavo sav., Rietavo sen., Norgalvių k.
Unikalus daikto numeris: **6860-0003-0014**
Žemės sklypo kadastro numeris ir kadastro vietovės pavadinimas: **6860/0003:14 Sauslaukio k.v.**
Daikto pagrindinė naudojimo paskirtis: **Žemės ūkio**
Žemės sklypo naudojimo būdas: **Kiti žemės ūkio paskirties žemės sklypai**
Žemės sklypo plotas: **7.5000 ha**
Žemės ūkio naudmenų plotas viso: **7.3400 ha**
iš jo: ariamos žemės plotas: **7.3400 ha**
Vandens telkinių plotas: **0.1600 ha**
Nusausintos žemės plotas: **7.3400 ha**
Žemės ūkio naudmenų našumo balas: **34.6**
Matavimų tipas: **Žemės sklypas suformuotas atliekant preliminarius matavimus**
Vidutinė rinkos vertė: **11400 Eur**
Vidutinės rinkos vertės nustatymo data: **2019-04-30**
Vidutinės rinkos vertės nustatymo būdas: **Masinis vertinimas**
Kadastro duomenų nustatymo data: **2005-04-05**

3. Daikto priklausiniai iš kito registro: įrašų nėra

4. Nuosavybė:

4.1.
Nuosavybės teisė
Savininkas:
Daiktas: **žemės sklypas Nr. 6860-0003-0014, aprašytas p. 2.1.**
Įregistravimo pagrindas: **2011-12-12 Pirkimo - pardavimo sutartis Nr. 8367**
2017-12-21 Apylinkės teismo sprendimas Nr. e2YT-2197-225/2017
Įrašas galioja: **Nuo 2018-03-09**

5. Valstybės ir savivaldybių žemės patikėjimo teisė: įrašų nėra

6. Kitos daiktinės teisės :

6.1.
Hipoteka
Daiktas: **žemės sklypas Nr. 6860-0003-0014, aprašytas p. 2.1.**
Įregistravimo pagrindas: **2019-05-06 IDK Nr. 20120190101849**
2019-05-06 Sutartinė hipoteka Nr. 2599
Įrašas galioja: **Nuo 2022-01-01**

6.2.
Kelio servitutas (viešpataujantis)
Daiktas: **žemės sklypas Nr. 6860-0003-0014, aprašytas p. 2.1.**
Įregistravimo pagrindas: **2006-02-28 Apskrities viršininko įsakymas Nr. P1.Ž-442**
Plotas: **0.10 ha**
Aprašymas: **Plane pažymėtas indeksu "S".**
Įrašas galioja: **Nuo 2006-03-09**

7. Juridiniai faktai:

7.1.
Asmeninė nuosavybė
Daiktas: **žemės sklypas Nr. 6860-0003-0014, aprašytas p. 2.1.**
Įregistravimo pagrindas: **2017-12-21 Apylinkės teismo sprendimas Nr. e2YT-2197-225/2017**
Įrašas galioja: **Nuo 2018-03-09**

8. Žymos:

8.1.
Teritorija, kurioje taikomos SŽNS, neįregistruota Nekilnojamojo turto registre: Melioruotos žemės ir melioracijos statinių apsaugos zonos (VI skyrius, antrasis skirsnis)
Daiktas: **žemės sklypas Nr. 6860-0003-0014, aprašytas p. 2.1.**
Įregistravimo pagrindas: **2019-06-06 Lietuvos Respublikos specialiųjų žemės naudojimo sąlygų įstatymas Nr. XIII-2166**
2019-12-19 Lietuvos Respublikos žemės ūkio ministro įsakymas Nr. 3D-711
Plotas: **7.34 ha**
Įrašas galioja: **Nuo 2023-01-01**

8.2.
Teritorija, kurioje taikomos SŽNS, neįregistruota Nekilnojamojo turto registre: Dirvožemio apsauga žemės ūkio paskirties žemės sklypuose (VI skyrius, keturioliktasis skirsnis)
Daiktas: **žemės sklypas Nr. 6860-0003-0014, aprašytas p. 2.1.**
Įregistravimo pagrindas: **2019-06-06 Lietuvos Respublikos specialiųjų žemės naudojimo sąlygų įstatymas Nr. XIII-2166**
2019-12-19 Lietuvos Respublikos žemės ūkio ministro įsakymas Nr. 3D-711
Plotas: **7.34 ha**
Įrašas galioja: **Nuo 2023-01-01**

8.3.
Teritorija, kurioje taikomos SŽNS, neįregistruota Nekilnojamojo turto registre: Kelių apsaugos zonos (III skyrius, antrasis skirsnis)
Daiktas: **žemės sklypas Nr. 6860-0003-0014, aprašytas p. 2.1.**
Įregistravimo pagrindas: **2019-06-06 Lietuvos Respublikos specialiųjų žemės naudojimo sąlygų įstatymas Nr. XIII-2166**
2019-12-19 Lietuvos Respublikos žemės ūkio ministro įsakymas Nr. 3D-711
Plotas: **0.14 ha**
Įrašas galioja: **Nuo 2023-01-01**

8.4.
Teritorija, kurioje taikomos SŽNS, neįregistruota Nekilnojamojo turto registre: Elektros tinklų apsaugos zonos (III skyrius, ketvirtasis skirsnis)
Daiktas: **žemės sklypas Nr. 6860-0003-0014, aprašytas p. 2.1.**
Įregistravimo pagrindas: **2019-06-06 Lietuvos Respublikos specialiųjų žemės naudojimo sąlygų įstatymas Nr. XIII-2166**
2019-12-19 Lietuvos Respublikos žemės ūkio ministro įsakymas Nr. 3D-711
Plotas: **0.21 ha**
Įrašas galioja: **Nuo 2023-01-01**

8.5.
Teritorija, kurioje taikomos SŽNS, neįregistruota Nekilnojamojo turto registre: Paviršinių vandens telkinių pakrantės apsaugos juostos (VI skyrius, aštuntasis skirsnis)
Daiktas: **žemės sklypas Nr. 6860-0003-0014, aprašytas p. 2.1.**
Įregistravimo pagrindas: **2019-06-06 Lietuvos Respublikos specialiųjų žemės naudojimo sąlygų įstatymas Nr. XIII-2166**
2019-12-19 Lietuvos Respublikos žemės ūkio ministro įsakymas Nr. 3D-711
Plotas: **0.04 ha**
Įrašas galioja: **Nuo 2023-01-01**

8.6.
Teritorija, kurioje taikomos SŽNS, neįregistruota Nekilnojamojo turto registre: Paviršinių vandens telkinių apsaugos zonos (VI skyrius, septintasis skirsnis)
Daiktas: **žemės sklypas Nr. 6860-0003-0014, aprašytas p. 2.1.**
Įregistravimo pagrindas: **2019-06-06 Lietuvos Respublikos specialiųjų žemės naudojimo sąlygų įstatymas Nr. XIII-2166**
2019-12-19 Lietuvos Respublikos žemės ūkio ministro įsakymas Nr. 3D-711
Plotas: **0.04 ha**
Įrašas galioja: **Nuo 2023-01-01**

9. Teritorijos, kuriose taikomos SŽNS, įrašytos į NTK kadastro duomenų byloje įrašytų duomenų pagrindu: įrašų nėra

10. Daikto registravimas ir kadastro žymos: įrašų nėra

11. Duomenys apie įregistruotas teritorijas, kuriose taikomos specialiosios žemės naudojimo sąlygos:

11.1.
Teritorijos pavadinimas: **Elektros tinklų apsaugos zonos (III skyrius, ketvirtasis skirsnis)**
Teritorijos unikalus numeris: **100264712**
Įregistravimo pagrindas: **Lietuvos Respublikos energetikos ministerija; 2022-01-25 Įsakymas dėl Plungės elektros tinklų teritorijų plano patvirtinimo Nr. 1-39**
Įregistravimo data: **2022-02-09**
Žemės sklypo plotas, patenkantis į Teritoriją: **1669 kv. m, nuo 2023-01-05**

12. Registro pastabos ir nuorodos: įrašų nėra

13. Kita informacija: įrašų nėra

14. Informacija apie duomenų sandoriui tikslinimą: įrašų nėra

Dokumentą atspausdino

VALSTYBĖS ĮMONĖ REGISTRŲ CENTRAS
Lvivo g. 25-101, 09320 Vilnius, tel. (8 5) 2688 262, el. p. info@registrucentras.lt
Duomenys kaupiami ir saugomi Juridinių asmenų registre, kodas 124110246

NEKILNOJAMOJO TURTO REGISTRO DUOMENŲ BAZĖS IŠRAŠAS

2023-03-03 09:27:59

1. Nekilnojamojo turto registre įregistruotas turtas:

Registro Nr.: **44/308421**
Registro tipas: **Žemės sklypas**
Sudarymo data: **2004-11-26**
Rietavo sav., Rietavo sen., Norgalvių k.

2. Nekilnojamieji daiktai:

2.1.
Žemės sklypas
Rietavo sav., Rietavo sen., Norgalvių k.
Unikalus daikto numeris: **4400-0457-6990**
Žemės sklypo kadastro numeris ir kadastro vietovės pavadinimas: **6860/0003:258 Sauslaukio k.v.**
Daikto pagrindinė naudojimo paskirtis: **Žemės ūkio**
Žemės sklypo plotas: **3.0000 ha**
Žemės ūkio naudmenų plotas viso: **2.9800 ha**
iš jo: ariamos žemės plotas: **2.9800 ha**
Vandens telkinių plotas: **0.0200 ha**
Nusausintos žemės plotas: **2.9800 ha**
Žemės ūkio naudmenų našumo balas: **33.9**
Matavimų tipas: **Žemės sklypas suformuotas atliekant preliminarius matavimus**
Vidutinė rinkos vertė: **4830 Eur**
Vidutinės rinkos vertės nustatymo data: **2019-04-30**
Vidutinės rinkos vertės nustatymo būdas: **Masinis vertinimas**
Kadastro duomenų nustatymo data: **2004-09-13**

3. Daikto priklausiniai iš kito registro: įrašų nėra

4. Nuosavybė:

4.1.
Nuosavybės teisė
Savininkas:
Daiktas: **žemės sklypas Nr. 4400-0457-6990, aprašytas p. 2.1.**
Įregistravimo pagrindas: **2018-11-20 Pirkimo - pardavimo sutartis Nr. 7326**
Įrašas galioja: **Nuo 2018-11-30**

5. Valstybės ir savivaldybių žemės patikėjimo teisė: įrašų nėra

6. Kitos daiktinės teisės :

6.1.
Hipoteka
Daiktas: **žemės sklypas Nr. 4400-0457-6990, aprašytas p. 2.1.**
Įregistravimo pagrindas: **2019-05-06 IDK Nr. 20120190101849**
2019-05-06 Sutartinė hipoteka Nr. 2599
Įrašas galioja: **Nuo 2022-01-01**

7. Juridiniai faktai:

7.1.
Asmeninė nuosavybė
Daiktas: **žemės sklypas Nr. 4400-0457-6990, aprašytas p. 2.1.**
Įregistravimo pagrindas: **2018-11-20 Pirkimo - pardavimo sutartis Nr. 7326**
Įrašas galioja: **Nuo 2018-11-30**

8. Žymos:

8.1.
Teritorija, kurioje taikomos SŽNS, neįregistruota Nekilnojamojo turto registre: Paviršinių vandens telkinių pakrantės apsaugos juostos (VI skyrius, aštuntasis skirsnis)
Daiktas: **žemės sklypas Nr. 4400-0457-6990, aprašytas p. 2.1.**
Įregistravimo pagrindas: **2019-06-06 Lietuvos Respublikos specialiųjų žemės naudojimo sąlygų įstatymas Nr. XIII-2166**
2019-12-19 Lietuvos Respublikos žemės ūkio ministro įsakymas Nr. 3D-711
Plotas: **0.01 ha**
Įrašas galioja: **Nuo 2023-01-01**

8.2.
Teritorija, kurioje taikomos SŽNS, neįregistruota Nekilnojamojo turto registre: Paviršinių vandens telkinių apsaugos zonos (VI skyrius, septintasis skirsnis)
Daiktas: **žemės sklypas Nr. 4400-0457-6990, aprašytas p. 2.1.**
Įregistravimo pagrindas: **2019-06-06 Lietuvos Respublikos specialiųjų žemės naudojimo sąlygų įstatymas Nr. XIII-2166**
2019-12-19 Lietuvos Respublikos žemės ūkio ministro įsakymas Nr. 3D-711
Plotas: **0.01 ha**
Įrašas galioja: **Nuo 2023-01-01**

8.3.
Teritorija, kurioje taikomos SŽNS, neįregistruota Nekilnojamojo turto registre: Melioruotos žemės ir melioracijos statinių apsaugos zonos (VI skyrius, antrasis skirsnis)
Daiktas: **žemės sklypas Nr. 4400-0457-6990, aprašytas p. 2.1.**
Įregistravimo pagrindas: **2019-06-06 Lietuvos Respublikos specialiųjų žemės naudojimo sąlygų įstatymas Nr. XIII-2166**
2019-12-19 Lietuvos Respublikos žemės ūkio ministro įsakymas Nr. 3D-711
Plotas: **2.98 ha**
Įrašas galioja: **Nuo 2023-01-01**

8.4.
Teritorija, kurioje taikomos SŽNS, neįregistruota Nekilnojamojo turto registre: Kelių apsaugos zonos (III skyrius, antrasis skirsnis)
Daiktas: **žemės sklypas Nr. 4400-0457-6990, aprašytas p. 2.1.**
Įregistravimo pagrindas: **2019-06-06 Lietuvos Respublikos specialiųjų žemės naudojimo sąlygų įstatymas Nr. XIII-2166**
2019-12-19 Lietuvos Respublikos žemės ūkio ministro įsakymas Nr. 3D-711
Plotas: **0.11 ha**
Įrašas galioja: **Nuo 2023-01-01**

9. Teritorijos, kuriose taikomos SŽNS, įrašytos į NTK kadastro duomenų byloje įrašytų duomenų pagrindu: įrašų nėra

10. Daikto registravimas ir kadastro žymos: įrašų nėra

11. Duomenys apie įregistruotas teritorijas, kuriose taikomos specialiosios žemės naudojimo sąlygos: įrašų nėra

12. Registro pastabos ir nuorodos: įrašų nėra

13. Kita informacija: įrašų nėra

14. Informacija apie duomenų sandoriui tikslinimą: įrašų nėra

Dokumentą atspausdino

VALSTYBĖS ĮMONĖ REGISTRŲ CENTRAS
Lvivo g. 25-101, 09320 Vilnius, tel. (8 5) 2688 262, el. p. info@registrucentras.lt
Duomenys kaupiami ir saugomi Juridinių asmenų registre, kodas 124110246

NEKILNOJAMOJO TURTO REGISTRO DUOMENŲ BAZĖS IŠRAŠAS

2023-03-03 09:29:08

1. Nekilnojamojo turto registre įregistruotas turtas:

Registro Nr.: **44/1385495**
Registro tipas: **Žemės sklypas**
Sudarymo data: **2010-09-23**
Rietavo sav., Rietavo sen., Alko k.

2. Nekilnojamieji daiktai:

2.1.
Žemės sklypas
Rietavo sav., Rietavo sen., Alko k.
Unikalus daikto numeris: **4400-2090-4567**
Žemės sklypo kadastro numeris ir kadastro vietovės pavadinimas: **6817/0002:187 Giliogirio k.v.**
Daikto pagrindinė naudojimo paskirtis: **Žemės ūkio**
Žemės sklypo naudojimo būdas: **Kiti žemės ūkio paskirties žemės sklypai**
Statusas: **Suformuotas padalijus daiktą**
Daikto istorinė kilmė: **Gautas padalijus daiktą, unikalus daikto numeris 6817-0002-0012**
Žemės sklypo plotas: **2.6255 ha**
Žemės ūkio naudmenų plotas viso: **2.6255 ha**
iš jo: ariamos žemės plotas: **2.6255 ha**
Nusausintos žemės plotas: **2.6255 ha**
Žemės ūkio naudmenų našumo balas: **27.8**
Matavimų tipas: **Žemės sklypas suformuotas atliekant kadastrinius matavimus**
Vidutinė rinkos vertė: **4920 Eur**
Vidutinės rinkos vertės nustatymo data: **2021-10-11**
Vidutinės rinkos vertės nustatymo būdas: **Masinis vertinimas**
Kadastro duomenų nustatymo data: **2010-08-23**

3. Daikto priklausiniai iš kito registro: įrašų nėra

4. Nuosavybė:

4.1.
Nuosavybės teisė
Savininkas:
Daiktas: **žemės sklypas Nr. 4400-2090-4567, aprašytas p. 2.1.**
Įregistravimo pagrindas: **2017-05-05 Pirkimo - pardavimo sutartis Nr. 2863**
Įrašas galioja: **Nuo 2017-05-18**

5. Valstybės ir savivaldybių žemės patikėjimo teisė: įrašų nėra

6. Kitos daiktinės teisės :

6.1.
Hipoteka
Daiktas: **žemės sklypas Nr. 4400-2090-4567, aprašytas p. 2.1.**
Įregistravimo pagrindas: **2021-10-27 Sutartinė hipoteka Nr. 7827**
2021-10-28 IDK Nr. 20120210071872
Įrašas galioja: **Nuo 2022-01-01**

6.2.
Kelio servitutas - teisė važiuoti transporto priemonėmis, naudotis pėsčiųjų taku, varyti galvijus (tarnaujantis)
Daiktas: **žemės sklypas Nr. 4400-2090-4567, aprašytas p. 2.1.**
Įregistravimo pagrindas: **2010-09-21 Nacionalinės žemės tarnybos teritorinio žemėtvarkos skyriaus vedėjo įsakymas Nr. Ž36-139**
Plotas: **0.1836 ha**
Aprašymas: **Žemės sklypo plane pažymėtas raide "S".**
Įrašas galioja: **Nuo 2010-10-19**

7. Juridiniai faktai: įrašų nėra

8. Žymos:

8.1.
Teritorija, kurioje taikomos SŽNS, neįregistruota Nekilnojamojo turto registre: Dirvožemio apsauga žemės ūkio paskirties žemės sklypuose (VI skyrius, keturioliktasis skirsnis)
Daiktas: **žemės sklypas Nr. 4400-2090-4567, aprašytas p. 2.1.**
Įregistravimo pagrindas: **2019-06-06 Lietuvos Respublikos specialiųjų žemės naudojimo sąlygų įstatymas Nr. XIII-2166**
2019-12-19 Lietuvos Respublikos žemės ūkio ministro įsakymas Nr. 3D-711
Plotas: **2.6255 ha**
Įrašas galioja: **Nuo 2023-01-01**

8.2.
Teritorija, kurioje taikomos SŽNS, neįregistruota Nekilnojamojo turto registre: Melioruotos žemės ir melioracijos statinių apsaugos zonos (VI skyrius, antrasis skirsnis)
Daiktas: **žemės sklypas Nr. 4400-2090-4567, aprašytas p. 2.1.**
Įregistravimo pagrindas: **2019-06-06 Lietuvos Respublikos specialiųjų žemės naudojimo sąlygų įstatymas Nr. XIII-2166**
2019-12-19 Lietuvos Respublikos žemės ūkio ministro įsakymas Nr. 3D-711
Plotas: **2.6255 ha**
Įrašas galioja: **Nuo 2023-01-01**

8.3.
Teritorija, kurioje taikomos SŽNS, neįregistruota Nekilnojamojo turto registre: Elektros tinklų apsaugos zonos (III skyrius, ketvirtasis skirsnis)
Daiktas: **žemės sklypas Nr. 4400-2090-4567, aprašytas p. 2.1.**
Įregistravimo pagrindas: **2019-06-06 Lietuvos Respublikos specialiųjų žemės naudojimo sąlygų įstatymas Nr. XIII-2166**
2019-12-19 Lietuvos Respublikos žemės ūkio ministro įsakymas Nr. 3D-711
Plotas: **0.2344 ha**
Įrašas galioja: **Nuo 2023-01-01**

8.4.
Teritorija, kurioje taikomos SŽNS, neįregistruota Nekilnojamojo turto registre: Kelių apsaugos zonos (III skyrius, antrasis skirsnis)
Daiktas: **žemės sklypas Nr. 4400-2090-4567, aprašytas p. 2.1.**
Įregistravimo pagrindas: **2019-06-06 Lietuvos Respublikos specialiųjų žemės naudojimo sąlygų įstatymas Nr. XIII-2166**
2019-12-19 Lietuvos Respublikos žemės ūkio ministro įsakymas Nr. 3D-711
Plotas: **0.0481 ha**
Įrašas galioja: **Nuo 2023-01-01**

9. Teritorijos, kuriose taikomos SŽNS, įrašytos į NTK kadastro duomenų byloje įrašytų duomenų pagrindu: įrašų nėra

10. Daikto registravimas ir kadastro žymos:

10.1.
Kadastrinius matavimus atliko (kadastro žyma)
Daiktas: **žemės sklypas Nr. 4400-2090-4567, aprašytas p. 2.1.**
Įregistravimo pagrindas: **2010-08-23 Nekilnojamojo daikto kadastro duomenų byla**
Licencija Nr. G-632-(87)
Kvalifikacijos pažymėjimas Nr. 2M-ME-39
Įrašas galioja: **Nuo 2010-10-19**

10.2.
Suformuotas padalijimo būdu (daikto registravimas)
Daiktas: **žemės sklypas Nr. 4400-2090-4567, aprašytas p. 2.1.**
Įregistravimo pagrindas: **2010-09-21 Nacionalinės žemės tarnybos teritorinio žemėtvarkos skyriaus vedėjo įsakymas Nr. Ž36-139**
Įrašas galioja: **Nuo 2010-10-19**

11. Duomenys apie įregistruotas teritorijas, kuriose taikomos specialiosios žemės naudojimo sąlygos:

11.1.
Teritorijos pavadinimas: **Elektros tinklų apsaugos zonos (III skyrius, ketvirtasis skirsnis)**
Teritorijos unikalus numeris: **100276551**
Įregistravimo pagrindas: **Lietuvos Respublikos energetikos ministerija; 2022-01-25 Įsakymas dėl Plungės elektros tinklų teritorijų plano patvirtinimo Nr. 1-39**
Įregistravimo data: **2022-02-11**
Žemės sklypo plotas, patenkantis į Teritoriją: **1648 kv. m, nuo 2023-01-05**

12. Registro pastabos ir nuorodos: įrašų nėra

13. Kita informacija: įrašų nėra

14. Informacija apie duomenų sandoriui tikslinimą: įrašų nėra

Dokumentą atspausdino

VALSTYBĖS ĮMONĖ REGISTRŲ CENTRAS
Lvivo g. 25-101, 09320 Vilnius, tel. (8 5) 2688 262, el. p. info@registrucentras.lt
Duomenys kaupiami ir saugomi Juridinių asmenų registre, kodas 124110246

NEKILNOJAMOJO TURTO REGISTRO DUOMENŲ BAZĖS IŠRAŠAS

2023-03-03 09:29:41

1. Nekilnojamojo turto registre įregistruotas turtas:

Registro Nr.: **74/3996**
Registro tipas: **Žemės sklypas**
Sudarymo data: **2000-02-24**
Rietavo sav., Rietavo sen., Giliogirio k.

2. Nekilnojamieji daiktai:

2.1.
Žemės sklypas
Rietavo sav., Rietavo sen., Giliogirio k.
Unikalus daikto numeris: **6817-0002-0048**
Žemės sklypo kadastro numeris ir kadastro vietovės pavadinimas: **6817/0002:48 Giliogirio k.v.**
Daikto pagrindinė naudojimo paskirtis: **Žemės ūkio**
Žemės sklypo plotas: **10.0600 ha**
Žemės ūkio naudmenų plotas viso: **10.0000 ha**
iš jo: ariamos žemės plotas: **10.0000 ha**
Miško plotas, įregistruotas Miškų valstybės kadastre: **0.0812 ha**
Duomenų apie Miškų valstybės kadastre įregistruotą miško plotą pateikimo data: **2022-03-23**
Vandens telkinių plotas: **0.0600 ha**
Nusausintos žemės plotas: **10.0000 ha**
Žemės ūkio naudmenų našumo balas: **35.7**
Matavimų tipas: **Žemės sklypas suformuotas atliekant preliminarius matavimus**
Vidutinė rinkos vertė: **10700 Eur**
Vidutinės rinkos vertės nustatymo data: **2017-04-24**
Vidutinės rinkos vertės nustatymo būdas: **Masinis vertinimas**
Kadastro duomenų nustatymo data: **1999-03-02**

3. Daikto priklausiniai iš kito registro: įrašų nėra

4. Nuosavybė:

4.1.
Nuosavybės teisė
Savininkas:
Daiktas: **798/1006 žemės sklypo Nr. 6817-0002-0048, aprašyto p. 2.1.**
Įregistravimo pagrindas: **2017-05-05 Pirkimo - pardavimo sutartis Nr. 2863**
Įrašas galioja: **Nuo 2017-05-18**

4.2.
Nuosavybės teisė
Savininkas:
Daiktas: **52/503 žemės sklypo Nr. 6817-0002-0048, aprašyto p. 2.1.**
Įregistravimo pagrindas: **2015-02-25 Paveldėjimo teisės pagal įstatymą liudijimas Nr. 365**
Įrašas galioja: **Nuo 2015-02-27**

4.3.
Nuosavybės teisė
Savininkas:
Daiktas: **52/503 žemės sklypo Nr. 6817-0002-0048, aprašyto p. 2.1.**
Įregistravimo pagrindas: **2000-07-26 Pirkimo - pardavimo sutartis Nr. 1-3546**
Įrašas galioja: **Nuo 2015-02-02**

5. Valstybės ir savivaldybių žemės patikėjimo teisė: įrašų nėra

6. Kitos daiktinės teisės : įrašų nėra

7. Juridiniai faktai:

7.1.
Asmeninė nuosavybė
Daiktas: **52/503 žemės sklypo Nr. 6817-0002-0048, aprašyto p. 2.1., 4.2.**
Įregistravimo pagrindas: **2015-02-25 Paveldėjimo teisės pagal įstatymą liudijimas Nr. 365**
Įrašas galioja: **Nuo 2015-02-27**

8. Žymos:

8.1.
Teritorija, kurioje taikomos SŽNS, neįregistruota Nekilnojamojo turto registre: Paviršinių vandens telkinių pakrantės apsaugos juostos (VI skyrius, aštuntasis skirsnis)
Daiktas: **žemės sklypas Nr. 6817-0002-0048, aprašytas p. 2.1.**
Įregistravimo pagrindas: **2019-06-06 Lietuvos Respublikos specialiųjų žemės naudojimo sąlygų įstatymas Nr. XIII-2166**
2019-12-19 Lietuvos Respublikos žemės ūkio ministro įsakymas Nr. 3D-711
Plotas: **0.03 ha**
Įrašas galioja: **Nuo 2023-01-01**

8.2.
Teritorija, kurioje taikomos SŽNS, neįregistruota Nekilnojamojo turto registre: Melioruotos žemės ir melioracijos statinių apsaugos zonos (VI skyrius, antrasis skirsnis)
Daiktas: **žemės sklypas Nr. 6817-0002-0048, aprašytas p. 2.1.**
Įregistravimo pagrindas: **2019-06-06 Lietuvos Respublikos specialiųjų žemės naudojimo sąlygų įstatymas Nr. XIII-2166**
2019-12-19 Lietuvos Respublikos žemės ūkio ministro įsakymas Nr. 3D-711
Plotas: **10.00 ha**
Įrašas galioja: **Nuo 2023-01-01**

9. Teritorijos, kuriose taikomos SŽNS, įrašytos į NTK kadastro duomenų byloje įrašytų duomenų pagrindu: įrašų nėra

10. Daikto registravimas ir kadastro žymos: įrašų nėra

11. Duomenys apie įregistruotas teritorijas, kuriose taikomos specialiosios žemės naudojimo sąlygos: įrašų nėra

12. Registro pastabos ir nuorodos: įrašų nėra

13. Kita informacija: įrašų nėra

14. Informacija apie duomenų sandoriui tikslinimą: įrašų nėra

VALSTYBĖS ĮMONĖ REGISTRŲ CENTRAS
Lvivo g. 25-101, 09320 Vilnius, tel. (8 5) 2688 262, el. p. info@registrucentras.lt
Duomenys kaupiami ir saugomi Juridinių asmenų registre, kodas 124110246

NEKILNOJAMOJO TURTO REGISTRO DUOMENŲ BAZĖS IŠRAŠAS

2023-03-03 09:30:15

1. Nekilnojamojo turto registre įregistruotas turtas:

Registro Nr.: **74/5743**
Registro tipas: **Žemės sklypas**
Sudarymo data: **2001-08-29**
Rietavo sav., Rietavo sen., Alko k.

2. Nekilnojamieji daiktai:

2.1.
Žemės sklypas
Rietavo sav., Rietavo sen., Alko k.
Unikalus daikto numeris: **6817-0001-0152**
Žemės sklypo kadastro numeris ir kadastro vietovės pavadinimas: **6817/0001:152 Giliogirio k.v.**
Daikto pagrindinė naudojimo paskirtis: **Žemės ūkio**
Žemės sklypo plotas: **2.0300 ha**
Žemės ūkio naudmenų plotas viso: **2.0000 ha**
iš jo: ariamos žemės plotas: **2.0000 ha**
Vandens telkinių plotas: **0.0300 ha**
Nusausintos žemės plotas: **2.0000 ha**
Žemės ūkio naudmenų našumo balas: **38.5**
Matavimų tipas: **Žemės sklypas suformuotas atliekant preliminarius matavimus**
Vidutinė rinkos vertė: **4370 Eur**
Vidutinės rinkos vertės nustatymo data: **2021-10-11**
Vidutinės rinkos vertės nustatymo būdas: **Masinis vertinimas**
Kadastro duomenų nustatymo data: **2001-04-30**

3. Daikto priklausiniai iš kito registro: įrašų nėra

4. Nuosavybė:

4.1.
Nuosavybės teisė
Savininkas:
Daiktas: **žemės sklypas Nr. 6817-0001-0152, aprašytas p. 2.1.**
Įregistravimo pagrindas: **2016-07-05 Pirkimo - pardavimo sutartis Nr. 4238**
Įrašas galioja: **Nuo 2016-07-13**

5. Valstybės ir savivaldybių žemės patikėjimo teisė: įrašų nėra

6. Kitos daiktinės teisės :

6.1.
Hipoteka
Daiktas: **žemės sklypas Nr. 6817-0001-0152, aprašytas p. 2.1.**
Įregistravimo pagrindas: **2021-10-27 Sutartinė hipoteka Nr. 7827**
2021-10-28 IDK Nr. 20120210071872
Įrašas galioja: **Nuo 2022-01-01**

7. Juridiniai faktai: įrašų nėra

8. Žymos:

8.1.
Teritorija, kurioje taikomos SŽNS, neįregistruota Nekilnojamojo turto registre: Paviršinių vandens telkinių pakrantės apsaugos juostos (VI skyrius, aštuntasis skirsnis)
Daiktas: **žemės sklypas Nr. 6817-0001-0152, aprašytas p. 2.1.**
Įregistravimo pagrindas: **2019-06-06 Lietuvos Respublikos specialiųjų žemės naudojimo sąlygų įstatymas Nr. XIII-2166**
2019-12-19 Lietuvos Respublikos žemės ūkio ministro įsakymas Nr. 3D-711
Plotas: **0.01 ha**
Įrašas galioja: **Nuo 2023-01-01**

8.2.
Teritorija, kurioje taikomos SŽNS, neįregistruota Nekilnojamojo turto registre: Paviršinių vandens telkinių apsaugos zonos (VI skyrius, septintasis skirsnis)
Daiktas: **žemės sklypas Nr. 6817-0001-0152, aprašytas p. 2.1.**
Įregistravimo pagrindas: **2019-06-06 Lietuvos Respublikos specialiųjų žemės naudojimo sąlygų įstatymas Nr. XIII-2166**
2019-12-19 Lietuvos Respublikos žemės ūkio ministro įsakymas Nr. 3D-711
Plotas: **0.01 ha**
Įrašas galioja: **Nuo 2023-01-01**

8.3.
Teritorija, kurioje taikomos SŽNS, neįregistruota Nekilnojamojo turto registre: Melioruotos žemės ir melioracijos statinių apsaugos zonos (VI skyrius, antrasis skirsnis)
Daiktas: **žemės sklypas Nr. 6817-0001-0152, aprašytas p. 2.1.**
Įregistravimo pagrindas: **2019-06-06 Lietuvos Respublikos specialiųjų žemės naudojimo sąlygų įstatymas Nr. XIII-2166**
2019-12-19 Lietuvos Respublikos žemės ūkio ministro įsakymas Nr. 3D-711
Plotas: **2.00 ha**
Įrašas galioja: **Nuo 2023-01-01**

9. Teritorijos, kuriose taikomos SŽNS, įrašytos į NTK kadastro duomenų byloje įrašytų duomenų pagrindu: įrašų nėra

10. Daikto registravimas ir kadastro žymos: įrašų nėra

11. Duomenys apie įregistruotas teritorijas, kuriose taikomos specialiosios žemės naudojimo sąlygos: įrašų nėra

12. Registro pastabos ir nuorodos: įrašų nėra

13. Kita informacija: įrašų nėra

14. Informacija apie duomenų sandoriui tikslinimą: įrašų nėra

Dokumentą atspausdino

VALSTYBĖS ĮMONĖ REGISTRŲ CENTRAS
Lvivo g. 25-101, 09320 Vilnius, tel. (8 5) 2688 262, el. p. info@registrucentras.lt
Duomenys kaupiami ir saugomi Juridinių asmenų registre, kodas 124110246

NEKILNOJAMOJO TURTO REGISTRO DUOMENŲ BAZĖS IŠRAŠAS

2023-03-03 09:30:44

1. Nekilnojamojo turto registre įregistruotas turtas:

Registro Nr.: **44/518636**
Registro tipas: **Žemės sklypas**
Sudarymo data: **2005-12-30**
Rietavo sav., Rietavo sen., Alko k.

2. Nekilnojamieji daiktai:

2.1. **Žemės sklypas**
Rietavo sav., Rietavo sen., Alko k.
Unikalus daikto numeris: **4400-0762-7607**
Žemės sklypo kadastro numeris ir kadastro vietovės pavadinimas: **6817/0001:214 Giliogirio k.v.**
Daikto pagrindinė naudojimo paskirtis: **Žemės ūkio**
Žemės sklypo naudojimo būdas: **Kiti žemės ūkio paskirties žemės sklypai**
Žemės sklypo plotas: **18.2066 ha**
Žemės ūkio naudmenų plotas viso: **17.7576 ha**
iš jo: ariamos žemės plotas: **17.7576 ha**
Vandens telkinių plotas: **0.4490 ha**
Nusausintos žemės plotas: **17.7576 ha**
Žemės ūkio naudmenų našumo balas: **38.0**
Matavimų tipas: **Žemės sklypas suformuotas atliekant kadastrinius matavimus**
Vidutinė rinkos vertė: **35700 Eur**
Vidutinės rinkos vertės nustatymo data: **2021-10-13**
Vidutinės rinkos vertės nustatymo būdas: **Masinis vertinimas**
Kadastro duomenų nustatymo data: **2009-12-14**

3. Daikto priklausiniai iš kito registro: įrašų nėra

4. Nuosavybė:

4.1. **Nuosavybės teisė**
Savininkas:
Daiktas: **žemės sklypas Nr. 4400-0762-7607, aprašytas p. 2.1.**
Įregistravimo pagrindas: **2010-06-28 Perdavimo - priėmimo aktas Nr. VP5-250**
2010-06-28 Valstybinės žemės sklypo pirkimo - pardavimo sutartis Nr. 4022
Įrašas galioja: **Nuo 2010-07-10**

5. Valstybės ir savivaldybių žemės patikėjimo teisė: įrašų nėra

6. Kitos daiktinės teisės :

6.1. **Hipoteka**
Daiktas: **žemės sklypas Nr. 4400-0762-7607, aprašytas p. 2.1.**
Įregistravimo pagrindas: **2021-10-27 Sutartinė hipoteka Nr. 7827**
2021-10-28 IDK Nr. 20120210071872
Įrašas galioja: **Nuo 2022-01-01**

6.2. **Kelio servitutas - teisė važiuoti transporto priemonėmis, naudotis pėsčiųjų taku, varyti galvijus (tarnaujantis)**
Daiktas: **žemės sklypas Nr. 4400-0762-7607, aprašytas p. 2.1.**
Įregistravimo pagrindas: **2010-02-04 Apskrities viršininko įsakymas Nr. P1.Ž-229**
Plotas: **0.078 ha**
Aprašymas: **Žemės sklypo plane pažymėtas indeksu "S".**
Įrašas galioja: **Nuo 2010-02-25**

7. Juridiniai faktai: įrašų nėra

8. Žymos:

8.1. **Teritorija, kurioje taikomos SŽNS, neįregistruota Nekilnojamojo turto registre: Dirvožemio apsauga žemės ūkio paskirties žemės sklypuose (VI skyrius, keturioliktasis skirsnis)**
Daiktas: **žemės sklypas Nr. 4400-0762-7607, aprašytas p. 2.1.**
Įregistravimo pagrindas: **2019-06-06 Lietuvos Respublikos specialiųjų žemės naudojimo sąlygų įstatymas Nr. XIII-2166**
2019-12-19 Lietuvos Respublikos žemės ūkio ministro įsakymas Nr. 3D-711
Plotas: **17.7576 ha**
Įrašas galioja: **Nuo 2023-01-01**

8.2. **Teritorija, kurioje taikomos SŽNS, neįregistruota Nekilnojamojo turto registre: Melioruotos žemės ir melioracijos statinių apsaugos zonos (VI skyrius, antrasis skirsnis)**
Daiktas: **žemės sklypas Nr. 4400-0762-7607, aprašytas p. 2.1.**
Įregistravimo pagrindas: **2019-06-06 Lietuvos Respublikos specialiųjų žemės naudojimo sąlygų įstatymas Nr. XIII-2166**
2019-12-19 Lietuvos Respublikos žemės ūkio ministro įsakymas Nr. 3D-711
Plotas: **17.7576 ha**
Įrašas galioja: **Nuo 2023-01-01**

8.3. **Teritorija, kurioje taikomos SŽNS, neįregistruota Nekilnojamojo turto registre: Kultūros paveldo objektų ir vietovių teritorijos, jų apsaugos zonos (V skyrius, pirmasis skirsnis)**
Daiktas: **žemės sklypas Nr. 4400-0762-7607, aprašytas p. 2.1.**
Įregistravimo pagrindas: **2019-06-06 Lietuvos Respublikos specialiųjų žemės naudojimo sąlygų įstatymas Nr. XIII-2166**
2019-12-19 Lietuvos Respublikos žemės ūkio ministro įsakymas Nr. 3D-711
Plotas: **11.7373 ha**
Įrašas galioja: **Nuo 2023-01-01**

8.4. **Teritorija, kurioje taikomos SŽNS, neįregistruota Nekilnojamojo turto registre: Kelių apsaugos zonos (III skyrius, antrasis skirsnis)**
Daiktas: **žemės sklypas Nr. 4400-0762-7607, aprašytas p. 2.1.**
Įregistravimo pagrindas: **2019-06-06 Lietuvos Respublikos specialiųjų žemės naudojimo sąlygų įstatymas Nr. XIII-2166**
2019-12-19 Lietuvos Respublikos žemės ūkio ministro įsakymas Nr. 3D-711
Plotas: **1.1361 ha**
Įrašas galioja: **Nuo 2023-01-01**

9. Teritorijos, kuriose taikomos SŽNS, įrašytos į NTK kadastro duomenų byloje įrašytų duomenų pagrindu: įrašų nėra

10. Daikto registravimas ir kadastro žymos:

10.1. **Kadastrinius matavimus atliko (kadastro žyma)**
Daiktas: **žemės sklypas Nr. 4400-0762-7607, aprašytas p. 2.1.**
Įregistravimo pagrindas: **2009-12-14 Nekilnojamojo daikto kadastro duomenų byla**
Kvalifikacijos pažymėjimas Nr. 2M-M-624
Licencija Nr. G-807-(702)
Įrašas galioja: **Nuo 2010-02-25**

10.2. **Kadastro duomenų tikslinimas (daikto registravimas)**
Daiktas: **žemės sklypas Nr. 4400-0762-7607, aprašytas p. 2.1.**
Įregistravimo pagrindas: **2010-02-04 Apskrities viršininko įsakymas Nr. P1.Ž-229**
Įrašas galioja: **Nuo 2010-02-25**

11. Duomenys apie įregistruotas teritorijas, kuriose taikomos specialiosios žemės naudojimo sąlygos: įrašų nėra

12. Registro pastabos ir nuorodos: įrašų nėra

13. Kita informacija: įrašų nėra

14. Informacija apie duomenų sandoriui tikslinimą: įrašų nėra

Dokumentą atspausdino

VALSTYBĖS ĮMONĖ REGISTRŲ CENTRAS
Lvivo g. 25-101, 09320 Vilnius, tel. (8 5) 2688 262, el. p. info@registrucentras.lt
Duomenys kaupiami ir saugomi Juridinių asmenų registre, kodas 124110246

NEKILNOJAMOJO TURTO REGISTRO DUOMENŲ BAZĖS IŠRAŠAS

2023-03-03 09:31:11

1. Nekilnojamojo turto registre įregistruotas turtas:

Registro Nr.: **44/518642**
Registro tipas: **Žemės sklypas**
Sudarymo data: **2005-12-30**
Rietavo sav., Rietavo sen., Alko k.

2. Nekilnojamieji daiktai:

2.1.

Žemės sklypas
Rietavo sav., Rietavo sen., Alko k.
Unikalus daikto numeris: **4400-0762-7672**
Žemės sklypo kadastro numeris ir kadastro vietovės pavadinimas: **6817/0001:215 Giliogirio k.v.**
Daikto pagrindinė naudojimo paskirtis: **Žemės ūkio**
Žemės sklypo naudojimo būdas: **Kiti žemės ūkio paskirties žemės sklypai**
Žemės sklypo plotas: **18.4608 ha**
Žemės ūkio naudmenų plotas viso: **17.8444 ha**
iš jo: ariamos žemės plotas: **17.8444 ha**
Vandens telkinių plotas: **0.1129 ha**
Kitos žemės plotas: **0.5035 ha**
Nusausintos žemės plotas: **17.8444 ha**
Žemės ūkio naudmenų našumo balas: **36.4**
Matavimų tipas: **Žemės sklypas suformuotas atliekant kadastrinius matavimus**
Vidutinė rinkos vertė: **35700 Eur**
Vidutinės rinkos vertės nustatymo data: **2021-10-13**
Vidutinės rinkos vertės nustatymo būdas: **Masinis vertinimas**
Kadastro duomenų nustatymo data: **2009-12-14**

3. Daikto priklausiniai iš kito registro: įrašų nėra

4. Nuosavybė:

4.1.

Nuosavybės teisė
Savininkas:
Daiktas: **žemės sklypas Nr. 4400-0762-7672, aprašytas p. 2.1.**
Įregistravimo pagrindas: **2010-06-28 Perdavimo - priėmimo aktas Nr. VP5-251**
2010-06-28 Valstybinės žemės sklypo pirkimo - pardavimo sutartis Nr. 4019
Įrašas galioja: **Nuo 2010-07-10**

5. Valstybės ir savivaldybių žemės patikėjimo teisė: įrašų nėra

6. Kitos daiktinės teisės :

6.1.

Hipoteka
Daiktas: **žemės sklypas Nr. 4400-0762-7672, aprašytas p. 2.1.**
Įregistravimo pagrindas: **2021-10-27 Sutartinė hipoteka Nr. 7827**
2021-10-28 IDK Nr. 20120210071872
Įrašas galioja: **Nuo 2022-01-01**

7. Juridiniai faktai: įrašų nėra

8. Žymos:

8.1.

Teritorija, kurioje taikomos SŽNS, neįregistruota Nekilnojamojo turto registre: Dirvožemio apsauga žemės ūkio paskirties žemės sklypuose (VI skyrius, keturioliktasis skirsnis)
Daiktas: **žemės sklypas Nr. 4400-0762-7672, aprašytas p. 2.1.**
Įregistravimo pagrindas: **2019-06-06 Lietuvos Respublikos specialiųjų žemės naudojimo sąlygų įstatymas Nr. XIII-2166**
2019-12-19 Lietuvos Respublikos žemės ūkio ministro įsakymas Nr. 3D-711
Plotas: **17.8444 ha**
Įrašas galioja: **Nuo 2023-01-01**

8.2.

Teritorija, kurioje taikomos SŽNS, neįregistruota Nekilnojamojo turto registre: Melioruotos žemės ir melioracijos statinių apsaugos zonos (VI skyrius, antrasis skirsnis)
Daiktas: **žemės sklypas Nr. 4400-0762-7672, aprašytas p. 2.1.**
Įregistravimo pagrindas: **2019-06-06 Lietuvos Respublikos specialiųjų žemės naudojimo sąlygų įstatymas Nr. XIII-2166**
2019-12-19 Lietuvos Respublikos žemės ūkio ministro įsakymas Nr. 3D-711
Plotas: **17.8444 ha**
Įrašas galioja: **Nuo 2023-01-01**

8.3.

Teritorija, kurioje taikomos SŽNS, neįregistruota Nekilnojamojo turto registre: Kelių apsaugos zonos (III skyrius, antrasis skirsnis)
Daiktas: **žemės sklypas Nr. 4400-0762-7672, aprašytas p. 2.1.**
Įregistravimo pagrindas: **2019-06-06 Lietuvos Respublikos specialiųjų žemės naudojimo sąlygų įstatymas Nr. XIII-2166**
2019-12-19 Lietuvos Respublikos žemės ūkio ministro įsakymas Nr. 3D-711
Plotas: **0.563 ha**
Įrašas galioja: **Nuo 2023-01-01**

9. Teritorijos, kuriose taikomos SŽNS, įrašytos į NTK kadastro duomenų byloje įrašytų duomenų pagrindu: įrašų nėra

10. Daikto registravimas ir kadastro žymos:

10.1.

Kadastrinius matavimus atliko (kadastro žyma)
Daiktas: **žemės sklypas Nr. 4400-0762-7672, aprašytas p. 2.1.**
Įregistravimo pagrindas: **2009-12-14 Nekilnojamojo daikto kadastro duomenų byla**
Kvalifikacijos pažymėjimas Nr. 2M-M-624
Licencija Nr. G-807-(702)
Įrašas galioja: **Nuo 2010-02-25**

10.2.

Kadastro duomenų tikslinimas (daikto registravimas)
Daiktas: **žemės sklypas Nr. 4400-0762-7672, aprašytas p. 2.1.**
Įregistravimo pagrindas: **2010-02-04 Apskrities viršininko įsakymas Nr. P1.Ž-229**
Įrašas galioja: **Nuo 2010-02-25**

11. Duomenys apie įregistruotas teritorijas, kuriose taikomos specialiosios žemės naudojimo sąlygos: įrašų nėra

12. Registro pastabos ir nuorodos: įrašų nėra

13. Kita informacija: įrašų nėra

14. Informacija apie duomenų sandoriui tikslinimą: įrašų nėra

Dokumentą atspausdino

VALSTYBĖS ĮMONĖ REGISTRŲ CENTRAS
Lvivo g. 25-101, 09320 Vilnius, tel. (8 5) 2688 262, el. p. info@registrucentras.lt
Duomenys kaupiami ir saugomi Juridinių asmenų registre, kodas 124110246

NEKILNOJAMOJO TURTO REGISTRO DUOMENŲ BAZĖS IŠRAŠAS

2023-03-03 09:31:42

1. Nekilnojamojo turto registre įregistruotas turtas:

Registro Nr.: **44/518649**
Registro tipas: **Žemės sklypas**
Sudarymo data: **2005-12-30**
Rietavo sav., Rietavo sen., Alko k.

2. Nekilnojamieji daiktai:

2.1.
Žemės sklypas
Rietavo sav., Rietavo sen., Alko k.
Unikalus daikto numeris: **4400-0762-7783**
Žemės sklypo kadastro numeris ir kadastro vietovės pavadinimas: **6817/0001:216 Giliogirio k.v.**
Daikto pagrindinė naudojimo paskirtis: **Žemės ūkio**
Žemės sklypo naudojimo būdas: **Kiti žemės ūkio paskirties žemės sklypai**
Žemės sklypo plotas: **6.7807 ha**
Žemės ūkio naudmenų plotas viso: **6.4910 ha**
iš jo: ariamos žemės plotas: **6.4910 ha**
Vandens telkinių plotas: **0.0691 ha**
Kitos žemės plotas: **0.2206 ha**
Nusausintos žemės plotas: **6.4910 ha**
Žemės ūkio naudmenų našumo balas: **34.2**
Matavimų tipas: **Žemės sklypas suformuotas atliekant kadastrinius matavimus**
Vidutinė rinkos vertė: **13000 Eur**
Vidutinės rinkos vertės nustatymo data: **2021-10-13**
Vidutinės rinkos vertės nustatymo būdas: **Masinis vertinimas**
Kadastro duomenų nustatymo data: **2009-12-14**

3. Daikto priklausiniai iš kito registro: įrašų nėra

4. Nuosavybė:

4.1.
Nuosavybės teisė
Savininkas:
Daiktas: **žemės sklypas Nr. 4400-0762-7783, aprašytas p. 2.1.**
Įregistravimo pagrindas: **2010-06-28 Perdavimo - priėmimo aktas Nr. VP5-252**
2010-06-28 Valstybinės žemės sklypo pirkimo - pardavimo sutartis Nr. 4020
Įrašas galioja: **Nuo 2010-07-10**

5. Valstybės ir savivaldybių žemės patikėjimo teisė: įrašų nėra

6. Kitos daiktinės teisės :

6.1.
Hipoteka
Daiktas: **žemės sklypas Nr. 4400-0762-7783, aprašytas p. 2.1.**
Įregistravimo pagrindas: **2021-10-27 Sutartinė hipoteka Nr. 7827**
2021-10-28 IDK Nr. 20120210071872
Įrašas galioja: **Nuo 2022-01-01**

7. Juridiniai faktai: įrašų nėra

8. Žymos:

8.1.
Teritorija, kurioje taikomos SŽNS, neįregistruota Nekilnojamojo turto registre: Paviršinių vandens telkinių pakrantės apsaugos juostos (VI skyrius, aštuntasis skirsnis)
Daiktas: **žemės sklypas Nr. 4400-0762-7783, aprašytas p. 2.1.**
Įregistravimo pagrindas: **2019-06-06 Lietuvos Respublikos specialiųjų žemės naudojimo sąlygų įstatymas Nr. XIII-2166**
2019-12-19 Lietuvos Respublikos žemės ūkio ministro įsakymas Nr. 3D-711
Plotas: **0.021 ha**
Įrašas galioja: **Nuo 2023-01-01**

8.2.
Teritorija, kurioje taikomos SŽNS, neįregistruota Nekilnojamojo turto registre: Paviršinių vandens telkinių apsaugos zonos (VI skyrius, septintasis skirsnis)
Daiktas: **žemės sklypas Nr. 4400-0762-7783, aprašytas p. 2.1.**
Įregistravimo pagrindas: **2019-06-06 Lietuvos Respublikos specialiųjų žemės naudojimo sąlygų įstatymas Nr. XIII-2166**
2019-12-19 Lietuvos Respublikos žemės ūkio ministro įsakymas Nr. 3D-711
Plotas: **0.021 ha**
Įrašas galioja: **Nuo 2023-01-01**

8.3.
Teritorija, kurioje taikomos SŽNS, neįregistruota Nekilnojamojo turto registre: Dirvožemio apsauga žemės ūkio paskirties žemės sklypuose (VI skyrius, keturioliktasis skirsnis)
Daiktas: **žemės sklypas Nr. 4400-0762-7783, aprašytas p. 2.1.**
Įregistravimo pagrindas: **2019-06-06 Lietuvos Respublikos specialiųjų žemės naudojimo sąlygų įstatymas Nr. XIII-2166**
2019-12-19 Lietuvos Respublikos žemės ūkio ministro įsakymas Nr. 3D-711
Plotas: **6.491 ha**
Įrašas galioja: **Nuo 2023-01-01**

8.4.
Teritorija, kurioje taikomos SŽNS, neįregistruota Nekilnojamojo turto registre: Melioruotos žemės ir melioracijos statinių apsaugos zonos (VI skyrius, antrasis skirsnis)
Daiktas: **žemės sklypas Nr. 4400-0762-7783, aprašytas p. 2.1.**
Įregistravimo pagrindas: **2019-06-06 Lietuvos Respublikos specialiųjų žemės naudojimo sąlygų įstatymas Nr. XIII-2166**
2019-12-19 Lietuvos Respublikos žemės ūkio ministro įsakymas Nr. 3D-711
Plotas: **6.491 ha**
Įrašas galioja: **Nuo 2023-01-01**

8.5.
Teritorija, kurioje taikomos SŽNS, neįregistruota Nekilnojamojo turto registre: Kelių apsaugos zonos (III skyrius, antrasis skirsnis)
Daiktas: **žemės sklypas Nr. 4400-0762-7783, aprašytas p. 2.1.**
Įregistravimo pagrindas: **2019-06-06 Lietuvos Respublikos specialiųjų žemės naudojimo sąlygų įstatymas Nr. XIII-2166**
2019-12-19 Lietuvos Respublikos žemės ūkio ministro įsakymas Nr. 3D-711
Plotas: **0.1378 ha**
Įrašas galioja: **Nuo 2023-01-01**

9. Teritorijos, kuriose taikomos SŽNS, įrašytos į NTK kadastro duomenų byloje įrašytų duomenų pagrindu: įrašų nėra

10. Daikto registravimas ir kadastro žymos:

10.1.
Kadastrinius matavimus atliko (kadastro žyma)
Daiktas: **žemės sklypas Nr. 4400-0762-7783, aprašytas p. 2.1.**
Įregistravimo pagrindas: **2009-12-14 Nekilnojamojo daikto kadastro duomenų byla**
Kvalifikacijos pažymėjimas Nr. 2M-M-624
Licencija Nr. G-807-(702)
Įrašas galioja: **Nuo 2010-02-25**

10.2.
Kadastro duomenų tikslinimas (daikto registravimas)
Daiktas: **žemės sklypas Nr. 4400-0762-7783, aprašytas p. 2.1.**
Įregistravimo pagrindas: **2010-02-04 Apskrities viršininko įsakymas Nr. P1.Ž-229**
Įrašas galioja: **Nuo 2010-02-25**

11. Duomenys apie įregistruotas teritorijas, kuriose taikomos specialiosios žemės naudojimo sąlygos: įrašų nėra

12. Registro pastabos ir nuorodos: įrašų nėra

13. Kita informacija: įrašų nėra

14. Informacija apie duomenų sandoriui tikslinimą: įrašų nėra

Dokumentą atspausdino

VALSTYBĖS ĮMONĖ REGISTRŲ CENTRAS
Lvivo g. 25-101, 09320 Vilnius, tel. (8 5) 2688 262, el. p. info@registrucentras.lt
Duomenys kaupiami ir saugomi Juridinių asmenų registre, kodas 124110246

NEKILNOJAMOJO TURTO REGISTRO DUOMENŲ BAZĖS IŠRAŠAS

2023-03-03 09:32:07

1. Nekilnojamojo turto registre įregistruotas turtas:

Registro Nr.: **44/575820**
Registro tipas: **Žemės sklypas**
Sudarymo data: **2006-04-27**
Rietavo sav., Rietavo sen., Laužų k.

2. Nekilnojamieji daiktai:

2.1.
Žemės sklypas
Rietavo sav., Rietavo sen., Laužų k.
Unikalus daikto numeris: **4400-0847-0666**
Žemės sklypo kadastro numeris ir kadastro vietovės pavadinimas: **6860/0003:316 Sauslaukio k.v.**
Daikto pagrindinė naudojimo paskirtis: **Žemės ūkio**
Žemės sklypo naudojimo būdas: **Kiti žemės ūkio paskirties žemės sklypai**
Žemės sklypo plotas: **11.0600 ha**
Žemės ūkio naudmenų plotas viso: **11.0600 ha**
iš jo: ariamos žemės plotas: **11.0600 ha**
Miško plotas, įregistruotas Miškų valstybės kadastre: **0.0585 ha**
Duomenų apie Miškų valstybės kadastre įregistruotą miško plotą pateikimo data: **2022-03-23**
Nusausintos žemės plotas: **11.0600 ha**
Žemės ūkio naudmenų našumo balas: **40.3**
Matavimų tipas: **Žemės sklypas suformuotas atliekant preliminarius matavimus**
Vidutinė rinkos vertė: **22700 Eur**
Vidutinės rinkos vertės nustatymo data: **2021-10-11**
Vidutinės rinkos vertės nustatymo būdas: **Masinis vertinimas**
Kadastro duomenų nustatymo data: **2006-03-12**

3. Daikto priklausiniai iš kito registro: įrašų nėra

4. Nuosavybė:

4.1.
Nuosavybės teisė
Savininkas:
Daiktas: **žemės sklypas Nr. 4400-0847-0666, aprašytas p. 2.1.**
Įregistravimo pagrindas: **2006-04-28 Perdavimo - priėmimo aktas Nr. V5-388**
2006-04-28 Valstybinės žemės sklypo pirkimo - pardavimo sutartis Nr. 5190
Įrašas galioja: **Nuo 2006-04-28**

5. Valstybės ir savivaldybių žemės patikėjimo teisė: įrašų nėra

6. Kitos daiktinės teisės :

6.1.
Hipoteka
Daiktas: **žemės sklypas Nr. 4400-0847-0666, aprašytas p. 2.1.**
Įregistravimo pagrindas: **2021-10-27 Sutartinė hipoteka Nr. 7827**
2021-10-28 IDK Nr. 20120210071872
Įrašas galioja: **Nuo 2022-01-01**

7. Juridiniai faktai: įrašų nėra

8. Žymos:

8.1.
Teritorija, kurioje taikomos SŽNS, neįregistruota Nekilnojamojo turto registre: Dirvožemio apsauga žemės ūkio paskirties žemės sklypuose (VI skyrius, keturioliktasis skirsnis)
Daiktas: **žemės sklypas Nr. 4400-0847-0666, aprašytas p. 2.1.**
Įregistravimo pagrindas: **2019-06-06 Lietuvos Respublikos specialiųjų žemės naudojimo sąlygų įstatymas Nr. XIII-2166**
2019-12-19 Lietuvos Respublikos žemės ūkio ministro įsakymas Nr. 3D-711
Plotas: **11.06 ha**
Įrašas galioja: **Nuo 2023-01-01**

8.2.
Teritorija, kurioje taikomos SŽNS, neįregistruota Nekilnojamojo turto registre: Melioruotos žemės ir melioracijos statinių apsaugos zonos (VI skyrius, antrasis skirsnis)
Daiktas: **žemės sklypas Nr. 4400-0847-0666, aprašytas p. 2.1.**
Įregistravimo pagrindas: **2019-06-06 Lietuvos Respublikos specialiųjų žemės naudojimo sąlygų įstatymas Nr. XIII-2166**
2019-12-19 Lietuvos Respublikos žemės ūkio ministro įsakymas Nr. 3D-711
Plotas: **11.06 ha**
Įrašas galioja: **Nuo 2023-01-01**

8.3.
Teritorija, kurioje taikomos SŽNS, neįregistruota Nekilnojamojo turto registre: Kultūros paveldo objektų ir vietovių teritorijos, jų apsaugos zonos (V skyrius, pirmasis skirsnis)
Daiktas: **žemės sklypas Nr. 4400-0847-0666, aprašytas p. 2.1.**
Įregistravimo pagrindas: **2019-06-06 Lietuvos Respublikos specialiųjų žemės naudojimo sąlygų įstatymas Nr. XIII-2166**
2019-12-19 Lietuvos Respublikos žemės ūkio ministro įsakymas Nr. 3D-711
Plotas: **3.20 ha**
Įrašas galioja: **Nuo 2023-01-01**

8.4.
Teritorija, kurioje taikomos SŽNS, neįregistruota Nekilnojamojo turto registre: Elektros tinklų apsaugos zonos (III skyrius, ketvirtasis skirsnis)
Daiktas: **žemės sklypas Nr. 4400-0847-0666, aprašytas p. 2.1.**
Įregistravimo pagrindas: **2019-06-06 Lietuvos Respublikos specialiųjų žemės naudojimo sąlygų įstatymas Nr. XIII-2166**
2019-12-19 Lietuvos Respublikos žemės ūkio ministro įsakymas Nr. 3D-711
Plotas: **1.22 ha**
Įrašas galioja: **Nuo 2023-01-01**

8.5.
Teritorija, kurioje taikomos SŽNS, neįregistruota Nekilnojamojo turto registre: Kelių apsaugos zonos (III skyrius, antrasis skirsnis)
Daiktas: **žemės sklypas Nr. 4400-0847-0666, aprašytas p. 2.1.**
Įregistravimo pagrindas: **2019-06-06 Lietuvos Respublikos specialiųjų žemės naudojimo sąlygų įstatymas Nr. XIII-2166**
2019-12-19 Lietuvos Respublikos žemės ūkio ministro įsakymas Nr. 3D-711
Plotas: **0.63 ha**
Įrašas galioja: **Nuo 2023-01-01**

9. Teritorijos, kuriose taikomos SŽNS, įrašytos į NTK kadastro duomenų byloje įrašytų duomenų pagrindu: įrašų nėra

10. Daikto registravimas ir kadastro žymos: įrašų nėra

11. Duomenys apie įregistruotas teritorijas, kuriose taikomos specialiosios žemės naudojimo sąlygos: įrašų nėra

12. Registro pastabos ir nuorodos: įrašų nėra

13. Kita informacija: įrašų nėra

14. Informacija apie duomenų sandoriui tikslinimą: įrašų nėra

Dokumentą atspausdino

VALSTYBĖS ĮMONĖ REGISTRŲ CENTRAS
Lvivo g. 25-101, 09320 Vilnius, tel. (8 5) 2688 262, el. p. info@registrucentras.lt
Duomenys kaupiami ir saugomi Juridinių asmenų registre, kodas 124110246

NEKILNOJAMOJO TURTO REGISTRO DUOMENŲ BAZĖS IŠRAŠAS

2023-03-03 09:33:09

1. Nekilnojamojo turto registre įregistruotas turtas:

Registro Nr.: **74/5079**
Registro tipas: **Žemės sklypas**
Sudarymo data: **2001-02-09**
Rietavo sav., Rietavo sen., Bubėnų k.

2. Nekilnojamieji daiktai:

2.1.
Žemės sklypas
Rietavo sav., Rietavo sen., Bubėnų k.
Unikalus daikto numeris: **6860-0001-0160**
Žemės sklypo kadastro numeris ir kadastro vietovės pavadinimas: **6860/0001:160 Sauslaukio k.v.**
Daikto pagrindinė naudojimo paskirtis: **Žemės ūkio**
Žemės sklypo plotas: **40.8900 ha**
Žemės ūkio naudmenų plotas viso: **40.8900 ha**
iš jo: ariamos žemės plotas: **40.8900 ha**
Miško plotas, įregistruotas Miškų valstybės kadastre: **0.2724 ha**
Duomenų apie Miškų valstybės kadastre įregistruotą miško plotą pateikimo data: **2021-04-02**
Nusausintos žemės plotas: **40.8900 ha**
Žemės ūkio naudmenų našumo balas: **42.9**
Matavimų tipas: **Žemės sklypas suformuotas atliekant preliminarius matavimus**
Vidutinė rinkos vertė: **52200 Eur**
Vidutinės rinkos vertės nustatymo data: **2018-09-14**
Vidutinės rinkos vertės nustatymo būdas: **Masinis vertinimas**
Kadastro duomenų nustatymo data: **2000-10-20**

3. Daikto priklausiniai iš kito registro: įrašų nėra

4. Nuosavybė:

4.1.
Nuosavybės teisė
Savininkas:
Daiktas: **žemės sklypas Nr. 6860-0001-0160, aprašytas p. 2.1.**
Įregistravimo pagrindas: **2018-09-20 Pirkimo - pardavimo sutartis Nr. 6021**
Įrašas galioja: **Nuo 2018-10-03**

5. Valstybės ir savivaldybių žemės patikėjimo teisė: įrašų nėra

6. Kitos daiktinės teisės :

6.1.
Hipoteka
Daiktas: **žemės sklypas Nr. 6860-0001-0160, aprašytas p. 2.1.**
Įregistravimo pagrindas: **2018-10-12 IDK Nr. 20120180083757**
2018-10-12 Sutartinė hipoteka Nr. 6516
Įrašas galioja: **Nuo 2022-01-01**

7. Juridiniai faktai: įrašų nėra

8. Žymos:

8.1.
Teritorija, kurioje taikomos SŽNS, neįregistruota Nekilnojamojo turto registre: Paviršinių vandens telkinių pakrantės apsaugos juostos (VI skyrius, aštuntasis skirsnis)
Daiktas: **žemės sklypas Nr. 6860-0001-0160, aprašytas p. 2.1.**
Įregistravimo pagrindas: **2019-06-06 Lietuvos Respublikos specialiųjų žemės naudojimo sąlygų įstatymas Nr. XIII-2166**
2019-12-19 Lietuvos Respublikos žemės ūkio ministro įsakymas Nr. 3D-711
Plotas: **0.03 ha**
Įrašas galioja: **Nuo 2023-01-01**

8.2.
Teritorija, kurioje taikomos SŽNS, neįregistruota Nekilnojamojo turto registre: Paviršinių vandens telkinių apsaugos zonos (VI skyrius, septintasis skirsnis)
Daiktas: **žemės sklypas Nr. 6860-0001-0160, aprašytas p. 2.1.**
Įregistravimo pagrindas: **2019-06-06 Lietuvos Respublikos specialiųjų žemės naudojimo sąlygų įstatymas Nr. XIII-2166**
2019-12-19 Lietuvos Respublikos žemės ūkio ministro įsakymas Nr. 3D-711
Plotas: **0.03 ha**
Įrašas galioja: **Nuo 2023-01-01**

8.3.
Teritorija, kurioje taikomos SŽNS, neįregistruota Nekilnojamojo turto registre: Melioruotos žemės ir melioracijos statinių apsaugos zonos (VI skyrius, antrasis skirsnis)
Daiktas: **žemės sklypas Nr. 6860-0001-0160, aprašytas p. 2.1.**
Įregistravimo pagrindas: **2019-06-06 Lietuvos Respublikos specialiųjų žemės naudojimo sąlygų įstatymas Nr. XIII-2166**
2019-12-19 Lietuvos Respublikos žemės ūkio ministro įsakymas Nr. 3D-711
Plotas: **40.89 ha**
Įrašas galioja: **Nuo 2023-01-01**

8.4.
Teritorija, kurioje taikomos SŽNS, neįregistruota Nekilnojamojo turto registre: Kultūros paveldo objektų ir vietovių teritorijos, jų apsaugos zonos (V skyrius, pirmasis skirsnis)
Daiktas: **žemės sklypas Nr. 6860-0001-0160, aprašytas p. 2.1.**
Įregistravimo pagrindas: **2019-06-06 Lietuvos Respublikos specialiųjų žemės naudojimo sąlygų įstatymas Nr. XIII-2166**
2019-12-19 Lietuvos Respublikos žemės ūkio ministro įsakymas Nr. 3D-711
Plotas: **24.60 ha**
Įrašas galioja: **Nuo 2023-01-01**

8.5.
Teritorija, kurioje taikomos SŽNS, neįregistruota Nekilnojamojo turto registre: Kelių apsaugos zonos (III skyrius, antrasis skirsnis)
Daiktas: **žemės sklypas Nr. 6860-0001-0160, aprašytas p. 2.1.**
Įregistravimo pagrindas: **2019-06-06 Lietuvos Respublikos specialiųjų žemės naudojimo sąlygų įstatymas Nr. XIII-2166**
2019-12-19 Lietuvos Respublikos žemės ūkio ministro įsakymas Nr. 3D-711
Plotas: **1.24 ha**
Įrašas galioja: **Nuo 2023-01-01**

8.6.
Teritorija, kurioje taikomos SŽNS, neįregistruota Nekilnojamojo turto registre: Elektroninių ryšių tinklų elektroninių ryšių infrastruktūros apsaugos zonos (III skyrius, vienuoliktasis skirsnis)
Daiktas: **žemės sklypas Nr. 6860-0001-0160, aprašytas p. 2.1.**
Įregistravimo pagrindas: **2019-06-06 Lietuvos Respublikos specialiųjų žemės naudojimo sąlygų įstatymas Nr. XIII-2166**
2019-12-19 Lietuvos Respublikos žemės ūkio ministro įsakymas Nr. 3D-711
Plotas: **0.26 ha**
Įrašas galioja: **Nuo 2023-01-01**

9. Teritorijos, kuriose taikomos SŽNS, įrašytos į NTK kadastro duomenų byloje įrašytų duomenų pagrindu: įrašų nėra

10. Daikto registravimas ir kadastro žymos: įrašų nėra

11. Duomenys apie įregistruotas teritorijas, kuriose taikomos specialiosios žemės naudojimo sąlygos: įrašų nėra

12. Registro pastabos ir nuorodos: įrašų nėra

13. Kita informacija: įrašų nėra

14. Informacija apie duomenų sandoriui tikslinimą: įrašų nėra

VALSTYBĖS ĮMONĖ REGISTRŲ CENTRAS
Lvivo g. 25-101, 09320 Vilnius, tel. (8 5) 2688 262, el. p. info@registrucentras.lt
Duomenys kaupiami ir saugomi Juridinių asmenų registre, kodas 124110246

NEKILNOJAMOJO TURTO REGISTRO DUOMENŲ BAZĖS IŠRAŠAS

2023-03-03 09:33:35

1. Nekilnojamojo turto registre įregistruotas turtas:

Registro Nr.: **74/965**
Registro tipas: **Žemės sklypas**
Sudarymo data: **1995-12-21**
Rietavo sav., Daugėdų sen., Vitkų k.

2. Nekilnojamieji daiktai:

2.1.
Žemės sklypas
Rietavo sav., Daugėdų sen., Vitkų k.
Unikalus daikto numeris: **6807-0001-0008**
Žemės sklypo kadastro numeris ir kadastro vietovės pavadinimas: **6807/0001:8 Daugėdų k.v.**
Daikto pagrindinė naudojimo paskirtis: **Žemės ūkio**
Žemės sklypo plotas: **5.1600 ha**
Žemės ūkio naudmenų plotas viso: **3.7600 ha**
iš jo: ariamos žemės plotas: **3.7600 ha**
Miško žemės plotas: **1.3000 ha**
Miško plotas, įregistruotas Miškų valstybės kadastre: **1.4415 ha**
Duomenų apie Miškų valstybės kadastre įregistruotą miško plotą pateikimo data: **2022-03-23**
Vandens telkinių plotas: **0.1000 ha**
Nusausintos žemės plotas: **1.3000 ha**
Žemės ūkio naudmenų našumo balas: **36.9**
Matavimų tipas: **Žemės sklypas suformuotas atliekant preliminarius matavimus**
Indeksuota miško medynų vertė: **226 Eur**
Miško medynų vertė: **47 Eur**
Vidutinė rinkos vertė: **8696 Eur**
Vidutinės rinkos vertės nustatymo data: **2021-10-11**
Vidutinės rinkos vertės nustatymo būdas: **Masinis vertinimas**
Kadastro duomenų nustatymo data: **1995-06-15**

3. Daikto priklausiniai iš kito registro: įrašų nėra

4. Nuosavybė:

4.1.
Nuosavybės teisė
Savininkas:
Daiktas: **žemės sklypas Nr. 6807-0001-0008, aprašytas p. 2.1.**
Įregistravimo pagrindas: **2007-09-14 Perdavimo - priėmimo aktas Nr. 7313**
2007-09-14 Sutartis Nr. 7312
Įrašas galioja: **Nuo 2007-10-10**

5. Valstybės ir savivaldybių žemės patikėjimo teisė: įrašų nėra

6. Kitos daiktinės teisės :

6.1.
Hipoteka
Daiktas: **žemės sklypas Nr. 6807-0001-0008, aprašytas p. 2.1.**
Įregistravimo pagrindas: **2021-10-27 Sutartinė hipoteka Nr. 7827**
2021-10-28 IDK Nr. 20120210071872
Įrašas galioja: **Nuo 2022-01-01**

7. Juridiniai faktai: įrašų nėra

8. Žymos:

8.1.
Teritorija, kurioje taikomos SŽNS, neįregistruota Nekilnojamojo turto registre: Paviršinių vandens telkinių pakrantės apsaugos juostos (VI skyrius, aštuntasis skirsnis)
Daiktas: **žemės sklypas Nr. 6807-0001-0008, aprašytas p. 2.1.**
Įregistravimo pagrindas: **2019-06-06 Lietuvos Respublikos specialiųjų žemės naudojimo sąlygų įstatymas Nr. XIII-2166**
2019-12-19 Lietuvos Respublikos žemės ūkio ministro įsakymas Nr. 3D-711
Plotas: **0.04 ha**
Įrašas galioja: **Nuo 2023-01-01**

8.2.
Teritorija, kurioje taikomos SŽNS, neįregistruota Nekilnojamojo turto registre: Paviršinių vandens telkinių apsaugos zonos (VI skyrius, septintasis skirsnis)
Daiktas: **žemės sklypas Nr. 6807-0001-0008, aprašytas p. 2.1.**
Įregistravimo pagrindas: **2019-06-06 Lietuvos Respublikos specialiųjų žemės naudojimo sąlygų įstatymas Nr. XIII-2166**
2019-12-19 Lietuvos Respublikos žemės ūkio ministro įsakymas Nr. 3D-711
Plotas: **5.16 ha**
Įrašas galioja: **Nuo 2023-01-01**

8.3.
Teritorija, kurioje taikomos SŽNS, neįregistruota Nekilnojamojo turto registre: Miško žemė (VI skyrius, trečiasis skirsnis)
Daiktas: **žemės sklypas Nr. 6807-0001-0008, aprašytas p. 2.1.**
Įregistravimo pagrindas: **2019-06-06 Lietuvos Respublikos specialiųjų žemės naudojimo sąlygų įstatymas Nr. XIII-2166**
2019-12-19 Lietuvos Respublikos žemės ūkio ministro įsakymas Nr. 3D-711
Plotas: **1.30 ha**
Įrašas galioja: **Nuo 2023-01-01**

8.4.
Teritorija, kurioje taikomos SŽNS, neįregistruota Nekilnojamojo turto registre: Melioruotos žemės ir melioracijos statinių apsaugos zonos (VI skyrius, antrasis skirsnis)
Daiktas: **žemės sklypas Nr. 6807-0001-0008, aprašytas p. 2.1.**
Įregistravimo pagrindas: **2019-06-06 Lietuvos Respublikos specialiųjų žemės naudojimo sąlygų įstatymas Nr. XIII-2166**
2019-12-19 Lietuvos Respublikos žemės ūkio ministro įsakymas Nr. 3D-711
Plotas: **1.30 ha**
Įrašas galioja: **Nuo 2023-01-01**

9. Teritorijos, kuriose taikomos SŽNS, įrašytos į NTK kadastro duomenų byloje įrašytų duomenų pagrindu: įrašų nėra

10. Daikto registravimas ir kadastro žymos: įrašų nėra

11. Duomenys apie įregistruotas teritorijas, kuriose taikomos specialiosios žemės naudojimo sąlygos: įrašų nėra

12. Registro pastabos ir nuorodos: įrašų nėra

13. Kita informacija: įrašų nėra

14. Informacija apie duomenų sandoriui tikslinimą: įrašų nėra

Dokumentą atspausdino

VALSTYBĖS ĮMONĖ REGISTRŲ CENTRAS
Lvivo g. 25-101, 09320 Vilnius, tel. (8 5) 2688 262, el. p. info@registrucentras.lt
Duomenys kaupiami ir saugomi Juridinių asmenų registre, kodas 124110246

NEKILNOJAMOJO TURTO REGISTRO DUOMENŲ BAZĖS IŠRAŠAS

2023-03-03 09:34:16

1. Nekilnojamojo turto registre įregistruotas turtas:

Registro Nr.: **44/552307**
Registro tipas: **Žemės sklypas**
Sudarymo data: **2006-03-14**
Rietavo sav., Daugėdų sen., Vitkų k.

2. Nekilnojamieji daiktai:

2.1. **Žemės sklypas**
Rietavo sav., Daugėdų sen., Vitkų k.
Unikalus daikto numeris: **4400-0812-4065**
Žemės sklypo kadastro numeris ir kadastro vietovės pavadinimas: **6807/0001:186 Daugėdų k.v.**
Daikto pagrindinė naudojimo paskirtis: **Žemės ūkio**
Žemės sklypo naudojimo būdas: **Kiti žemės ūkio paskirties žemės sklypai**
Žemės sklypo plotas: **18.4646 ha**
Žemės ūkio naudmenų plotas viso: **18.0785 ha**
iš jo: ariamos žemės plotas: **18.0785 ha**
Vandens telkinių plotas: **0.3861 ha**
Nusausintos žemės plotas: **18.0785 ha**
Žemės ūkio naudmenų našumo balas: **34.8**
Matavimų tipas: **Žemės sklypas suformuotas atliekant kadastrinius matavimus**
Vidutinė rinkos vertė: **34700 Eur**
Vidutinės rinkos vertės nustatymo data: **2021-10-11**
Vidutinės rinkos vertės nustatymo būdas: **Masinis vertinimas**
Kadastro duomenų nustatymo data: **2013-09-09**

3. Daikto priklausiniai iš kito registro: įrašų nėra

4. Nuosavybė:

4.1. **Nuosavybės teisė**
Savininkas:
Daiktas: **žemės sklypas Nr. 4400-0812-4065, aprašytas p. 2.1.**
Įregistravimo pagrindas: **2013-11-26 Pirkimo - pardavimo sutartis Nr. 3964**
Įrašas galioja: **Nuo 2013-12-09**

5. Valstybės ir savivaldybių žemės patikėjimo teisė: įrašų nėra

6. Kitos daiktinės teisės :

6.1. **Hipoteka**
Daiktas: **žemės sklypas Nr. 4400-0812-4065, aprašytas p. 2.1.**
Įregistravimo pagrindas: **2021-10-27 Sutartinė hipoteka Nr. 7827**
2021-10-28 IDK Nr. 20120210071872
Įrašas galioja: **Nuo 2022-01-01**

6.2. **Servitutas - teisė tiesti, naudoti požemines, antžemines komunikacijas (tarnaujantis)**
Daiktas: **žemės sklypas Nr. 4400-0812-4065, aprašytas p. 2.1.**
Įregistravimo pagrindas: **2017-01-16 Servituto sutartis Nr. 251**
Plotas: **0.0396 ha**
Įrašas galioja: **Nuo 2017-01-17**

6.3. **Kelio servitutas - teisė važiuoti transporto priemonėmis, naudotis pėsčiųjų taku (tarnaujantis)**
Daiktas: **žemės sklypas Nr. 4400-0812-4065, aprašytas p. 2.1.**
Įregistravimo pagrindas: **2017-01-16 Servituto sutartis Nr. 251**
Plotas: **0.0396 ha**
Įrašas galioja: **Nuo 2017-01-17**

6.4. **Kelio servitutas - teisė važiuoti transporto priemonėmis, naudotis pėsčiųjų taku, varyti galvijus (viešpataujantis)**
Daiktas: **žemės sklypas Nr. 4400-0812-4065, aprašytas p. 2.1.**
Įregistravimo pagrindas: **2013-11-18 Nacionalinės žemės tarnybos teritorinio skyriaus vedėjo sprendimas Nr. 36SK-(14.36.110.)-1248**
Plotas: **0.0694 ha**
Aprašymas: **Žemės sklypo, kadastrinis Nr.6807/0001:214, plane pažymėtas simboliu "S4".**
Įrašas galioja: **Nuo 2013-11-20**

6.5. **Kelio servitutas - teisė važiuoti transporto priemonėmis, naudotis pėsčiųjų taku, varyti galvijus (viešpataujantis)**
Daiktas: **žemės sklypas Nr. 4400-0812-4065, aprašytas p. 2.1.**
Įregistravimo pagrindas: **2013-11-18 Nacionalinės žemės tarnybos teritorinio skyriaus vedėjo sprendimas Nr. 36SK-(14.36.110.)-1248**
Plotas: **0.0045 ha**
Aprašymas: **Žemės sklypo, kadastrinis Nr.6807/0001:214, plane pažymėtas simboliu "S2".**
Įrašas galioja: **Nuo 2013-11-20**

6.6. **Kelio servitutas - teisė važiuoti transporto priemonėmis, naudotis pėsčiųjų taku, varyti galvijus (tarnaujantis)**
Daiktas: **žemės sklypas Nr. 4400-0812-4065, aprašytas p. 2.1.**
Įregistravimo pagrindas: **2013-11-18 Nacionalinės žemės tarnybos teritorinio skyriaus vedėjo sprendimas Nr. 36SK-(14.36.110.)-1248**
Plotas: **0.4416 ha**
Aprašymas: **Žemės sklypo plane pažymėtas simboliu "S".**
Įrašas galioja: **Nuo 2013-11-20**

7. Juridiniai faktai: įrašų nėra

8. Žymos:

8.1. **Teritorija, kurioje taikomos SŽNS, neįregistruota Nekilnojamojo turto registre: Dirvožemio apsauga žemės ūkio paskirties žemės sklypuose (VI skyrius, keturioliktasis skirsnis)**
Daiktas: **žemės sklypas Nr. 4400-0812-4065, aprašytas p. 2.1.**
Įregistravimo pagrindas: **2019-06-06 Lietuvos Respublikos specialiųjų žemės naudojimo sąlygų įstatymas Nr. XIII-2166**
2019-12-19 Lietuvos Respublikos žemės ūkio ministro įsakymas Nr. 3D-711
Plotas: **18.0785 ha**
Įrašas galioja: **Nuo 2023-01-01**

8.2. **Teritorija, kurioje taikomos SŽNS, neįregistruota Nekilnojamojo turto registre: Paviršiniai vandens telkiniai (VI skyrius, šeštasis skirsnis)**
Daiktas: **žemės sklypas Nr. 4400-0812-4065, aprašytas p. 2.1.**
Įregistravimo pagrindas: **2019-06-06 Lietuvos Respublikos specialiųjų žemės naudojimo sąlygų įstatymas Nr. XIII-2166**
2019-12-19 Lietuvos Respublikos žemės ūkio ministro įsakymas Nr. 3D-711
Plotas: **0.3861 ha**
Įrašas galioja: **Nuo 2023-01-01**

8.3. **Teritorija, kurioje taikomos SŽNS, neįregistruota Nekilnojamojo turto registre: Melioruotos žemės ir melioracijos statinių apsaugos zonos (VI skyrius, antrasis skirsnis)**
Daiktas: **žemės sklypas Nr. 4400-0812-4065, aprašytas p. 2.1.**
Įregistravimo pagrindas: **2019-06-06 Lietuvos Respublikos specialiųjų žemės naudojimo sąlygų įstatymas Nr. XIII-2166**
2019-12-19 Lietuvos Respublikos žemės ūkio ministro įsakymas Nr. 3D-711
Plotas: **18.0785 ha**
Įrašas galioja: **Nuo 2023-01-01**

8.4. **Teritorija, kurioje taikomos SŽNS, neįregistruota Nekilnojamojo turto registre: Magistralinių dujotiekių ir naftotiekių (produktotiekių) apsaugos zonos (III skyrius, penktasis skirsnis)**
Daiktas: **žemės sklypas Nr. 4400-0812-4065, aprašytas p. 2.1.**
Įregistravimo pagrindas: **2019-06-06 Lietuvos Respublikos specialiųjų žemės naudojimo sąlygų įstatymas Nr. XIII-2166**
2019-12-19 Lietuvos Respublikos žemės ūkio ministro įsakymas Nr. 3D-711
Plotas: **0.7907 ha**
Įrašas galioja: **Nuo 2023-01-01**

8.5. **Teritorija, kurioje taikomos SŽNS, neįregistruota Nekilnojamojo turto registre: Kelių apsaugos zonos (III skyrius, antrasis skirsnis)**
Daiktas: **žemės sklypas Nr. 4400-0812-4065, aprašytas p. 2.1.**
Įregistravimo pagrindas: **2019-06-06 Lietuvos Respublikos specialiųjų žemės naudojimo sąlygų įstatymas Nr. XIII-2166**
2019-12-19 Lietuvos Respublikos žemės ūkio ministro įsakymas Nr. 3D-711
Plotas: **0.3942 ha**
Įrašas galioja: **Nuo 2023-01-01**

8.6. **Apribojimas pagal Žemės ūkio paskirties žemės įsigijimo laikinąjį įstatymą nekeisti pagrindinės žemės naudojimo paskirties 5 metus**
Daiktas: **žemės sklypas Nr. 4400-0812-4065, aprašytas p. 2.1.**
Įregistravimo pagrindas: **2013-11-26 Pirkimo - pardavimo sutartis Nr. 3964**
Įrašas galioja: **Nuo 2013-12-09**

9. Teritorijos, kuriose taikomos SŽNS, įrašytos į NTK kadastro duomenų byloje įrašytų duomenų pagrindu: įrašų nėra

10. Daikto registravimas ir kadastro žymos:

10.1. **Pateikti duomenys apie pasikeitusias specialiąsias žemės naudojimo sąlygas (kadastro žyma)**
Daiktas: **žemės sklypas Nr. 4400-0812-4065, aprašytas p. 2.1.**
Įregistravimo pagrindas: **2015-11-19 Pranešimas Nr. 7-221-1579**
Aprašymas: **Pagal 2014-06-11 Lietuvos Respublikos energetikos ministro įsakymu Nr.1-158 patvirtintą Magistralinio dujotiekio Klaipėda-Kuršėnai specialųjį planą nustatyta papildomai: VII. Magistralinių dujotiekių ir naftotiekių bei jų įrenginių apsaugos zonos**
Įrašas galioja: **Nuo 2015-12-03**

10.2. **Pateikti duomenys apie pasikeitusias specialiąsias žemės naudojimo sąlygas (kadastro žyma)**
Daiktas: **žemės sklypas Nr. 4400-0812-4065, aprašytas p. 2.1.**
Įregistravimo pagrindas: **2014-05-13 Susitarimas Nr. 3449**
Įrašas galioja: **Nuo 2014-05-21**

10.3. **Kadastrinius matavimus atliko (kadastro žyma)**
Daiktas: **žemės sklypas Nr. 4400-0812-4065, aprašytas p. 2.1.**
Įregistravimo pagrindas: **2013-09-09 Nekilnojamojo daikto kadastro duomenų byla**
Kvalifikacijos pažymėjimas Nr. 2M-M-618
Licencija Nr. G-756-(667)
Įrašas galioja: **Nuo 2013-10-16**

10.4. **Kadastro duomenų tikslinimas (daikto registravimas)**
Daiktas: **žemės sklypas Nr. 4400-0812-4065, aprašytas p. 2.1.**
Įregistravimo pagrindas: **2013-10-16 Nacionalinės žemės tarnybos teritorinio skyriaus vedėjo sprendimas Nr. 36SK-(14.36.110.)-1061**
Įrašas galioja: **Nuo 2013-10-16**

11. Duomenys apie įregistruotas teritorijas, kuriose taikomos specialiosios žemės naudojimo sąlygos:

11.1. Teritorijos pavadinimas: **Magistralinių dujotiekių ir naftotiekių (produktotiekių) apsaugos zonos (III skyrius, penktasis skirsnis)**
Teritorijos unikalus numeris: **100362013**
Įregistravimo pagrindas: **Lietuvos Respublikos energetikos ministerija; 2022-08-25 Rietavo savivaldybės teritorijoje esančių magistralinių dujotiekių ir susijusios infrastruktūros apsaugos zonų planas Nr. 1-254**
Įregistravimo data: **2022-09-14**
Žemės sklypo plotas, patenkantis į Teritoriją: **1678 kv. m, nuo 2023-01-05**

11.2. Teritorijos pavadinimas: **Elektros tinklų apsaugos zonos (III skyrius, ketvirtasis skirsnis)**
Teritorijos unikalus numeris: **100250088**
Įregistravimo pagrindas: **Lietuvos Respublikos energetikos ministerija; 2022-01-25 Įsakymas dėl Plungės elektros tinklų teritorijų plano patvirtinimo Nr. 1-39**
Įregistravimo data: **2022-02-08**
Žemės sklypo plotas, patenkantis į Teritoriją: **41 kv. m, nuo 2023-01-05**

11.3. Teritorijos pavadinimas: **Magistralinių dujotiekių ir naftotiekių (produktotiekių) apsaugos zonos (III skyrius, penktasis skirsnis)**
Teritorijos unikalus numeris: **100366806**
Įregistravimo pagrindas: **Lietuvos Respublikos energetikos ministerija; 2022-08-25 LR energetikos ministro įsakymas "Dėl Rietavo savivaldybės teritorijoje esančių magistralinių dujotiekių ir susijusios infrastruktūros apsaugos zonų plano patvirtinimo" Nr. 1-254**
Įregistravimo data: **2022-11-09**
Žemės sklypo plotas, patenkantis į Teritoriją: **1187 kv. m, nuo 2023-01-05**

11.4. Teritorijos pavadinimas: **Elektroninių ryšių tinklų elektroninių ryšių infrastruktūros apsaugos zonos (III skyrius, vienuoliktasis skirsnis)**
Teritorijos unikalus numeris: **100383682**
Įregistravimo pagrindas: **Lietuvos Respublikos energetikos ministerija; 2023-01-18 Rietavo savivaldybės teritorijoje esančių magistralinių dujotiekių ir susijusios infrastruktūros apsaugos zonų plano pakeitimo planas Nr. 1-3**
Įregistravimo data: **2023-01-26**
Žemės sklypo plotas, patenkantis į Teritoriją: **79 kv. m, nuo 2023-01-26**

11.5. Teritorijos pavadinimas: **Magistralinių dujotiekių ir naftotiekių (produktotiekių) apsaugos zonos (III skyrius, penktasis skirsnis)**
Teritorijos unikalus numeris: **100366340**
Įregistravimo pagrindas: **Lietuvos Respublikos energetikos ministerija; 2022-08-25 LR energetikos ministro įsakymas "Dėl Rietavo savivaldybės teritorijoje esančių magistralinių dujotiekių ir susijusios infrastruktūros apsaugos zonų plano patvirtinimo" Nr. 1-254**
Įregistravimo data: **2022-10-31**
Žemės sklypo plotas, patenkantis į Teritoriją: **7051 kv. m, nuo 2023-01-05**

11.6. Teritorijos pavadinimas: **Magistralinių dujotiekių ir naftotiekių (produktotiekių) apsaugos zonos (III skyrius, penktasis skirsnis)**
Teritorijos unikalus numeris: **100362775**
Įregistravimo pagrindas: **Lietuvos Respublikos energetikos ministerija; 2022-08-25 Rietavo savivaldybės teritorijoje esančių magistralinių dujotiekių ir susijusios infrastruktūros apsaugos zonų planas Nr. 1-254**
Įregistravimo data: **2022-09-20**
Žemės sklypo plotas, patenkantis į Teritoriją: **157 kv. m, nuo 2023-01-05**

11.7. Teritorijos pavadinimas: **Magistralinių dujotiekių ir naftotiekių (produktotiekių) apsaugos zonos (III skyrius, penktasis skirsnis)**
Teritorijos unikalus numeris: **100362960**
Įregistravimo pagrindas: **Lietuvos Respublikos energetikos ministerija; 2022-08-25 Rietavo savivaldybės teritorijoje esančių magistralinių dujotiekių ir susijusios infrastruktūros apsaugos zonų planas Nr. 1-254**
Įregistravimo data: **2022-09-21**
Žemės sklypo plotas, patenkantis į Teritoriją: **821 kv. m, nuo 2023-01-05**

11.8. Teritorijos pavadinimas: **Elektros tinklų apsaugos zonos (III skyrius, ketvirtasis skirsnis)**
Teritorijos unikalus numeris: **100362587**
Įregistravimo pagrindas: **Lietuvos Respublikos energetikos ministerija; 2022-08-25 Rietavo savivaldybės teritorijoje esančių magistralinių dujotiekių ir susijusios infrastruktūros apsaugos zonų planas Nr. 1-254**
Įregistravimo data: **2022-09-19**
Žemės sklypo plotas, patenkantis į Teritoriją: **3 kv. m, nuo 2023-01-05**

11.9. Teritorijos pavadinimas: **Magistralinių dujotiekių ir naftotiekių (produktotiekių) apsaugos zonos (III skyrius, penktasis skirsnis)**
Teritorijos unikalus numeris: **100384436**
Įregistravimo pagrindas: **Lietuvos Respublikos energetikos ministerija; 2022-08-25 LR energetikos ministro įsakymas "Dėl Rietavo savivaldybės teritorijoje esančių magistralinių dujotiekių ir susijusios infrastruktūros apsaugos zonų plano patvirtinimo" Nr. 1-254**
Įregistravimo data: **2023-02-01**
Žemės sklypo plotas, patenkantis į Teritoriją: **1086 kv. m, nuo 2023-02-01**

11.10. Teritorijos pavadinimas: **Elektros tinklų apsaugos zonos (III skyrius, ketvirtasis skirsnis)**
Teritorijos unikalus numeris: **100384153**
Įregistravimo pagrindas: **Lietuvos Respublikos energetikos ministerija; 2023-01-18 Rietavo savivaldybės teritorijoje esančių magistralinių dujotiekių ir susijusios infrastruktūros apsaugos zonų plano pakeitimo planas Nr. 1-3**
Įregistravimo data: **2023-01-31**
Žemės sklypo plotas, patenkantis į Teritoriją: **188 kv. m, nuo 2023-01-31**

12. Registro pastabos ir nuorodos: įrašų nėra

13. Kita informacija: įrašų nėra

14. Informacija apie duomenų sandoriui tikslinimą: įrašų nėra

Dokumentą atspausdino

VALSTYBĖS ĮMONĖ REGISTRŲ CENTRAS
Lvivo g. 25-101, 09320 Vilnius, tel. (8 5) 2688 262, el. p. info@registrucentras.lt
Duomenys kaupiami ir saugomi Juridinių asmenų registre, kodas 124110246

NEKILNOJAMOJO TURTO REGISTRO DUOMENŲ BAZĖS IŠRAŠAS

2023-03-03 09:34:54

1. Nekilnojamojo turto registre įregistruotas turtas:

Registro Nr.: **74/11**
Registro tipas: **Žemės sklypas**
Sudarymo data: **1994-02-21**
Rietavo sav., Daugėdų sen., Daugėdų k.

2. Nekilnojamieji daiktai:

2.1. **Žemės sklypas**
Rietavo sav., Daugėdų sen., Daugėdų k.
Unikalus daikto numeris: **6807-0001-0016**
Žemės sklypo kadastro numeris ir kadastro vietovės pavadinimas: **6807/0001:16 Daugėdų k.v.**
Daikto pagrindinė naudojimo paskirtis: **Žemės ūkio**
Žemės sklypo plotas: **4.7700 ha**
Žemės ūkio naudmenų plotas viso: **4.6900 ha**
iš jo: ariamos žemės plotas: **4.6900 ha**
Vandens telkinių plotas: **0.0800 ha**
Nusausintos žemės plotas: **3.3000 ha**
Žemės ūkio naudmenų našumo balas: **39.1**
Matavimų tipas: **Žemės sklypas suformuotas atliekant preliminarius matavimus**
Vidutinė rinkos vertė: **7840 Eur**
Vidutinės rinkos vertės nustatymo data: **2019-05-14**
Vidutinės rinkos vertės nustatymo būdas: **Masinis vertinimas**
Kadastro duomenų nustatymo data: **1993-12-11**

3. Daikto priklausiniai iš kito registro: įrašų nėra

4. Nuosavybė:

4.1. **Nuosavybės teisė**
Savininkas:
Daiktas: **žemės sklypas Nr. 6807-0001-0016, aprašytas p. 2.1.**
Įregistravimo pagrindas: **2019-05-16 Pirkimo - pardavimo sutartis Nr. 3059**
Įrašas galioja: **Nuo 2019-05-20**

5. Valstybės ir savivaldybių žemės patikėjimo teisė: įrašų nėra

6. Kitos daiktinės teisės :

6.1. **Hipoteka**
Daiktas: **žemės sklypas Nr. 6807-0001-0016, aprašytas p. 2.1.**
Įregistravimo pagrindas: **2019-05-22 IDK Nr. 20120190105917**
2019-05-22 Sutartinė hipoteka Nr. 3184
Įrašas galioja: **Nuo 2022-01-01**

7. Juridiniai faktai: įrašų nėra

8. Žymos:

8.1. **Teritorija, kurioje taikomos SŽNS, neįregistruota Nekilnojamojo turto registre: Paviršinių vandens telkinių pakrantės apsaugos juostos (VI skyrius, aštuntasis skirsnis)**
Daiktas: **žemės sklypas Nr. 6807-0001-0016, aprašytas p. 2.1.**
Įregistravimo pagrindas: **2019-06-06 Lietuvos Respublikos specialiųjų žemės naudojimo sąlygų įstatymas Nr. XIII-2166**
2019-12-19 Lietuvos Respublikos žemės ūkio ministro įsakymas Nr. 3D-711
Plotas: **0.32 ha**
Įrašas galioja: **Nuo 2023-01-01**

8.2. **Teritorija, kurioje taikomos SŽNS, neįregistruota Nekilnojamojo turto registre: Paviršinių vandens telkinių apsaugos zonos (VI skyrius, septintasis skirsnis)**
Daiktas: **žemės sklypas Nr. 6807-0001-0016, aprašytas p. 2.1.**
Įregistravimo pagrindas: **2019-06-06 Lietuvos Respublikos specialiųjų žemės naudojimo sąlygų įstatymas Nr. XIII-2166**
2019-12-19 Lietuvos Respublikos žemės ūkio ministro įsakymas Nr. 3D-711
Plotas: **0.32 ha**
Įrašas galioja: **Nuo 2023-01-01**

8.3. **Teritorija, kurioje taikomos SŽNS, neįregistruota Nekilnojamojo turto registre: Melioruotos žemės ir melioracijos statinių apsaugos zonos (VI skyrius, antrasis skirsnis)**
Daiktas: **žemės sklypas Nr. 6807-0001-0016, aprašytas p. 2.1.**
Įregistravimo pagrindas: **2019-06-06 Lietuvos Respublikos specialiųjų žemės naudojimo sąlygų įstatymas Nr. XIII-2166**
2019-12-19 Lietuvos Respublikos žemės ūkio ministro įsakymas Nr. 3D-711
Plotas: **3.30 ha**
Įrašas galioja: **Nuo 2023-01-01**

9. Teritorijos, kuriose taikomos SŽNS, įrašytos į NTK kadastro duomenų byloje įrašytų duomenų pagrindu: įrašų nėra

10. Daikto registravimas ir kadastro žymos: įrašų nėra

11. Duomenys apie įregistruotas teritorijas, kuriose taikomos specialiosios žemės naudojimo sąlygos: įrašų nėra

12. Registro pastabos ir nuorodos: įrašų nėra

13. Kita informacija: įrašų nėra

14. Informacija apie duomenų sandoriui tikslinimą: įrašų nėra

Dokumentą atspausdino

VALSTYBĖS ĮMONĖ REGISTRŲ CENTRAS
Lvivo g. 25-101, 09320 Vilnius, tel. (8 5) 2688 262, el. p. info@registrucentras.lt
Duomenys kaupiami ir saugomi Juridinių asmenų registre, kodas 124110246

NEKILNOJAMOJO TURTO REGISTRO DUOMENŲ BAZĖS IŠRAŠAS

2023-03-03 09:35:39

1. Nekilnojamojo turto registre įregistruotas turtas:

Registro Nr.: **74/3318**
Registro tipas: **Žemės sklypas**
Sudarymo data: **1999-02-03**
Rietavo sav., Daugėdų sen., Daugėdų k.

2. Nekilnojamieji daiktai:

2.1.

Žemės sklypas
Rietavo sav., Daugėdų sen., Daugėdų k.
Unikalus daikto numeris: **6807-0005-0078**
Žemės sklypo kadastro numeris ir kadastro vietovės pavadinimas: **6807/0005:78 Daugėdų k.v.**
Daikto pagrindinė naudojimo paskirtis: **Žemės ūkio**
Žemės sklypo plotas: **8.0000 ha**
Žemės ūkio naudmenų plotas viso: **8.0000 ha**
iš jo: ariamos žemės plotas: **8.0000 ha**
Nusausintos žemės plotas: **6.2700 ha**
Žemės ūkio naudmenų našumo balas: **35.8**
Matavimų tipas: **Žemės sklypas suformuotas atliekant preliminarius matavimus**
Vidutinė rinkos vertė: **15900 Eur**
Vidutinės rinkos vertės nustatymo data: **2021-10-11**
Vidutinės rinkos vertės nustatymo būdas: **Masinis vertinimas**
Kadastro duomenų nustatymo data: **1998-09-29**

3. Daikto priklausiniai iš kito registro: įrašų nėra

4. Nuosavybė:

4.1.

Nuosavybės teisė
Savininkas:
Daiktas: **žemės sklypas Nr. 6807-0005-0078, aprašytas p. 2.1.**
Įregistravimo pagrindas: **2006-01-30 Perdavimo - priėmimo aktas Nr. 492**
2006-01-30 Sutartis Nr. 490
Įrašas galioja: **Nuo 2006-02-01**

5. Valstybės ir savivaldybių žemės patikėjimo teisė: įrašų nėra

6. Kitos daiktinės teisės :

6.1.

Hipoteka
Daiktas: **žemės sklypas Nr. 6807-0005-0078, aprašytas p. 2.1.**
Įregistravimo pagrindas: **2021-10-27 Sutartinė hipoteka Nr. 7827**
2021-10-28 IDK Nr. 20120210071872
Įrašas galioja: **Nuo 2022-01-01**

7. Juridiniai faktai: įrašų nėra

8. Žymos:

8.1.

Teritorija, kurioje taikomos SŽNS, neįregistruota Nekilnojamojo turto registre: Melioruotos žemės ir melioracijos statinių apsaugos zonos (VI skyrius, antrasis skirsnis)
Daiktas: **žemės sklypas Nr. 6807-0005-0078, aprašytas p. 2.1.**
Įregistravimo pagrindas: **2019-06-06 Lietuvos Respublikos specialiųjų žemės naudojimo sąlygų įstatymas Nr. XIII-2166**
2019-12-19 Lietuvos Respublikos žemės ūkio ministro įsakymas Nr. 3D-711
Plotas: **6.27 ha**
Įrašas galioja: **Nuo 2023-01-01**

8.2.

Teritorija, kurioje taikomos SŽNS, neįregistruota Nekilnojamojo turto registre: Kelių apsaugos zonos (III skyrius, antrasis skirsnis)
Daiktas: **žemės sklypas Nr. 6807-0005-0078, aprašytas p. 2.1.**
Įregistravimo pagrindas: **2019-06-06 Lietuvos Respublikos specialiųjų žemės naudojimo sąlygų įstatymas Nr. XIII-2166**
2019-12-19 Lietuvos Respublikos žemės ūkio ministro įsakymas Nr. 3D-711
Plotas: **0.16 ha**
Įrašas galioja: **Nuo 2023-01-01**

9. Teritorijos, kuriose taikomos SŽNS, įrašytos į NTK kadastro duomenų byloje įrašytų duomenų pagrindu: įrašų nėra

10. Daikto registravimas ir kadastro žymos: įrašų nėra

11. Duomenys apie įregistruotas teritorijas, kuriose taikomos specialiosios žemės naudojimo sąlygos: įrašų nėra

12. Registro pastabos ir nuorodos: įrašų nėra

13. Kita informacija: įrašų nėra

14. Informacija apie duomenų sandoriui tikslinimą: įrašų nėra

Dokumentą atspausdino

VALSTYBĖS ĮMONĖ REGISTRŲ CENTRAS
Lvivo g. 25-101, 09320 Vilnius, tel. (8 5) 2688 262, el. p. info@registrucentras.lt
Duomenys kaupiami ir saugomi Juridinių asmenų registre, kodas 124110246

NEKILNOJAMOJO TURTO REGISTRO DUOMENŲ BAZĖS IŠRAŠAS

2023-03-03 09:36:07

1. Nekilnojamojo turto registre įregistruotas turtas:

Registro Nr.: **74/3897**
Registro tipas: **Žemės sklypas**
Sudarymo data: **2000-01-25**
Rietavo sav., Daugėdų sen., Daugėdų k.

2. Nekilnojamieji daiktai:

2.1.

Žemės sklypas
Rietavo sav., Daugėdų sen., Daugėdų k.
Unikalus daikto numeris: **6807-0005-0085**
Žemės sklypo kadastro numeris ir kadastro vietovės pavadinimas: **6807/0005:85 Daugėdų k.v.**
Daikto pagrindinė naudojimo paskirtis: **Žemės ūkio**
Žemės sklypo plotas: **3.5900 ha**
Žemės ūkio naudmenų plotas viso: **3.5900 ha**
iš jo: ariamos žemės plotas: **3.5900 ha**
Nusausintos žemės plotas: **3.0000 ha**
Žemės ūkio naudmenų našumo balas: **31.8**
Matavimų tipas: **Žemės sklypas suformuotas atliekant preliminarius matavimus**
Vidutinė rinkos vertė: **7070 Eur**
Vidutinės rinkos vertės nustatymo data: **2021-10-11**
Vidutinės rinkos vertės nustatymo būdas: **Masinis vertinimas**
Kadastro duomenų nustatymo data: **1999-11-03**

3. Daikto priklausiniai iš kito registro: įrašų nėra

4. Nuosavybė:

4.1.

Nuosavybės teisė
Savininkas:
Daiktas: **žemės sklypas Nr. 6807-0005-0085, aprašytas p. 2.1.**
Įregistravimo pagrindas: **2017-05-19 Pirkimo - pardavimo sutartis Nr. 3182**
Įrašas galioja: **Nuo 2017-05-24**

5. Valstybės ir savivaldybių žemės patikėjimo teisė: įrašų nėra

6. Kitos daiktinės teisės :

6.1.

Hipoteka
Daiktas: **žemės sklypas Nr. 6807-0005-0085, aprašytas p. 2.1.**
Įregistravimo pagrindas: **2021-10-27 Sutartinė hipoteka Nr. 7827**
2021-10-28 IDK Nr. 20120210071872
Įrašas galioja: **Nuo 2022-01-01**

7. Juridiniai faktai: įrašų nėra

8. Žymos:

8.1.

Teritorija, kurioje taikomos SŽNS, neįregistruota Nekilnojamojo turto registre: Melioruotos žemės ir melioracijos statinių apsaugos zonos (VI skyrius, antrasis skirsnis)
Daiktas: **žemės sklypas Nr. 6807-0005-0085, aprašytas p. 2.1.**
Įregistravimo pagrindas: **2019-06-06 Lietuvos Respublikos specialiųjų žemės naudojimo sąlygų įstatymas Nr. XIII-2166**
2019-12-19 Lietuvos Respublikos žemės ūkio ministro įsakymas Nr. 3D-711
Plotas: **3.00 ha**
Įrašas galioja: **Nuo 2023-01-01**

9. Teritorijos, kuriose taikomos SŽNS, įrašytos į NTK kadastro duomenų byloje įrašytų duomenų pagrindu: įrašų nėra

10. Daikto registravimas ir kadastro žymos: įrašų nėra

11. Duomenys apie įregistruotas teritorijas, kuriose taikomos specialiosios žemės naudojimo sąlygos: įrašų nėra

12. Registro pastabos ir nuorodos: įrašų nėra

13. Kita informacija: įrašų nėra

14. Informacija apie duomenų sandoriui tikslinimą: įrašų nėra

Dokumentą atspausdino

VALSTYBĖS ĮMONĖ REGISTRŲ CENTRAS
Lvivo g. 25-101, 09320 Vilnius, tel. (8 5) 2688 262, el. p. info@registrucentras.lt
Duomenys kaupiami ir saugomi Juridinių asmenų registre, kodas 124110246

NEKILNOJAMOJO TURTO REGISTRO DUOMENŲ BAZĖS IŠRAŠAS

2023-03-03 09:36:43

1. Nekilnojamojo turto registre įregistruotas turtas:

Registro Nr.: **74/5222**
Registro tipas: **Žemės sklypas**
Sudarymo data: **2001-03-12**
Rietavo sav., Daugėdų sen., Daugėdų k.

2. Nekilnojamieji daiktai:

2.1.
Žemės sklypas
Rietavo sav., Daugėdų sen., Daugėdų k.
Unikalus daikto numeris: **6807-0005-0103**
Žemės sklypo kadastro numeris ir kadastro vietovės pavadinimas: **6807/0005:103 Daugėdų k.v.**
Daikto pagrindinė naudojimo paskirtis: **Žemės ūkio**
Žemės sklypo plotas: **3.6100 ha**
Žemės ūkio naudmenų plotas viso: **3.5300 ha**
iš jo: ariamos žemės plotas: **3.5300 ha**
Vandens telkinių plotas: **0.0800 ha**
Nusausintos žemės plotas: **3.5300 ha**
Žemės ūkio naudmenų našumo balas: **34.2**
Matavimų tipas: **Žemės sklypas suformuotas atliekant preliminarius matavimus**
Vidutinė rinkos vertė: **7280 Eur**
Vidutinės rinkos vertės nustatymo data: **2021-10-11**
Vidutinės rinkos vertės nustatymo būdas: **Masinis vertinimas**
Kadastro duomenų nustatymo data: **2000-09-15**

3. Daikto priklausiniai iš kito registro: įrašų nėra

4. Nuosavybė:

4.1.
Nuosavybės teisė
Savininkas:
Daiktas: **žemės sklypas Nr. 6807-0005-0103, aprašytas p. 2.1.**
Įregistravimo pagrindas: **2017-05-19 Pirkimo - pardavimo sutartis Nr. 3182**
Įrašas galioja: **Nuo 2017-05-24**

5. Valstybės ir savivaldybių žemės patikėjimo teisė: įrašų nėra

6. Kitos daiktinės teisės :

6.1.
Hipoteka
Daiktas: **žemės sklypas Nr. 6807-0005-0103, aprašytas p. 2.1.**
Įregistravimo pagrindas: **2021-10-27 Sutartinė hipoteka Nr. 7827**
2021-10-28 IDK Nr. 20120210071872
Įrašas galioja: **Nuo 2022-01-01**

7. Juridiniai faktai: įrašų nėra

8. Žymos:

8.1.
Teritorija, kurioje taikomos SŽNS, neįregistruota Nekilnojamojo turto registre: Paviršinių vandens telkinių pakrantės apsaugos juostos (VI skyrius, aštuntasis skirsnis)
Daiktas: **žemės sklypas Nr. 6807-0005-0103, aprašytas p. 2.1.**
Įregistravimo pagrindas: **2019-06-06 Lietuvos Respublikos specialiųjų žemės naudojimo sąlygų įstatymas Nr. XIII-2166**
2019-12-19 Lietuvos Respublikos žemės ūkio ministro įsakymas Nr. 3D-711
Plotas: **0.02 ha**
Įrašas galioja: **Nuo 2023-01-01**

8.2.
Teritorija, kurioje taikomos SŽNS, neįregistruota Nekilnojamojo turto registre: Melioruotos žemės ir melioracijos statinių apsaugos zonos (VI skyrius, antrasis skirsnis)
Daiktas: **žemės sklypas Nr. 6807-0005-0103, aprašytas p. 2.1.**
Įregistravimo pagrindas: **2019-06-06 Lietuvos Respublikos specialiųjų žemės naudojimo sąlygų įstatymas Nr. XIII-2166**
2019-12-19 Lietuvos Respublikos žemės ūkio ministro įsakymas Nr. 3D-711
Plotas: **3.53 ha**
Įrašas galioja: **Nuo 2023-01-01**

9. Teritorijos, kuriose taikomos SŽNS, įrašytos į NTK kadastro duomenų byloje įrašytų duomenų pagrindu: įrašų nėra

10. Daikto registravimas ir kadastro žymos: įrašų nėra

11. Duomenys apie įregistruotas teritorijas, kuriose taikomos specialiosios žemės naudojimo sąlygos: įrašų nėra

12. Registro pastabos ir nuorodos: įrašų nėra

13. Kita informacija: įrašų nėra

14. Informacija apie duomenų sandoriui tikslinimą: įrašų nėra

Dokumentą atspausdino

VALSTYBĖS ĮMONĖ REGISTRŲ CENTRAS
Lvivo g. 25-101, 09320 Vilnius, tel. (8 5) 2688 262, el. p. info@registrucentras.lt
Duomenys kaupiami ir saugomi Juridinių asmenų registre, kodas 124110246

NEKILNOJAMOJO TURTO REGISTRO DUOMENŲ BAZĖS IŠRAŠAS

2023-03-03 09:37:15

1. Nekilnojamojo turto registre įregistruotas turtas:

Registro Nr.: **44/552249**
Registro tipas: **Žemės sklypas**
Sudarymo data: **2006-03-14**
Rietavo sav., Daugėdų sen., Daugėdų k.

2. Nekilnojamieji daiktai:

2.1.
Žemės sklypas
Rietavo sav., Daugėdų sen., Daugėdų k.
Unikalus daikto numeris: **4400-0812-3224**
Žemės sklypo kadastro numeris ir kadastro vietovės pavadinimas: **6807/0005:136 Daugėdų k.v.**
Daikto pagrindinė naudojimo paskirtis: **Žemės ūkio**
Žemės sklypo naudojimo būdas: **Kiti žemės ūkio paskirties žemės sklypai**
Žemės sklypo plotas: **8.0494 ha**
Žemės ūkio naudmenų plotas viso: **7.8869 ha**
iš jo: ariamos žemės plotas: **7.8869 ha**
Vandens telkinių plotas: **0.1625 ha**
Nusausintos žemės plotas: **7.6563 ha**
Žemės ūkio naudmenų našumo balas: **34.2**
Matavimų tipas: **Žemės sklypas suformuotas atliekant kadastrinius matavimus**
Vidutinė rinkos vertė: **15700 Eur**
Vidutinės rinkos vertės nustatymo data: **2021-10-11**
Vidutinės rinkos vertės nustatymo būdas: **Masinis vertinimas**
Kadastro duomenų nustatymo data: **2013-05-29**

3. Daikto priklausiniai iš kito registro: įrašų nėra

4. Nuosavybė:

4.1.
Nuosavybės teisė
Savininkas:
Daiktas: **žemės sklypas Nr. 4400-0812-3224, aprašytas p. 2.1.**
Įregistravimo pagrindas: **2013-11-26 Pirkimo - pardavimo sutartis Nr. 3966**
Įrašas galioja: **Nuo 2013-12-09**

5. Valstybės ir savivaldybių žemės patikėjimo teisė: įrašų nėra

6. Kitos daiktinės teisės :

6.1.
Hipoteka
Daiktas: **žemės sklypas Nr. 4400-0812-3224, aprašytas p. 2.1.**
Įregistravimo pagrindas: **2021-10-27 Sutartinė hipoteka Nr. 7827**
2021-10-28 IDK Nr. 20120210071872
Įrašas galioja: **Nuo 2022-01-01**

6.2.
Kelio servitutas - teisė važiuoti transporto priemonėmis, naudotis pėsčiųjų taku, varyti galvijus (tarnaujantis)
Daiktas: **žemės sklypas Nr. 4400-0812-3224, aprašytas p. 2.1.**
Įregistravimo pagrindas: **2013-11-18 Nacionalinės žemės tarnybos teritorinio skyriaus vedėjo sprendimas Nr. 36SK-(14.36.110.)-1252**
Plotas: **0.0874 ha**
Aprašymas: **Žemės sklypo plane pažymėtas simboliu "S".**
Įrašas galioja: **Nuo 2013-11-20**

7. Juridiniai faktai: įrašų nėra

8. Žymos:

8.1.
Teritorija, kurioje taikomos SŽNS, neįregistruota Nekilnojamojo turto registre: Dirvožemio apsauga žemės ūkio paskirties žemės sklypuose (VI skyrius, keturioliktasis skirsnis)
Daiktas: **žemės sklypas Nr. 4400-0812-3224, aprašytas p. 2.1.**
Įregistravimo pagrindas: **2019-06-06 Lietuvos Respublikos specialiųjų žemės naudojimo sąlygų įstatymas Nr. XIII-2166**
2019-12-19 Lietuvos Respublikos žemės ūkio ministro įsakymas Nr. 3D-711
Plotas: **7.8869 ha**
Įrašas galioja: **Nuo 2023-01-01**

8.2.
Teritorija, kurioje taikomos SŽNS, neįregistruota Nekilnojamojo turto registre: Melioruotos žemės ir melioracijos statinių apsaugos zonos (VI skyrius, antrasis skirsnis)
Daiktas: **žemės sklypas Nr. 4400-0812-3224, aprašytas p. 2.1.**
Įregistravimo pagrindas: **2019-06-06 Lietuvos Respublikos specialiųjų žemės naudojimo sąlygų įstatymas Nr. XIII-2166**
2019-12-19 Lietuvos Respublikos žemės ūkio ministro įsakymas Nr. 3D-711
Plotas: **7.6563 ha**
Įrašas galioja: **Nuo 2023-01-01**

8.3.
Teritorija, kurioje taikomos SŽNS, neįregistruota Nekilnojamojo turto registre: Kelių apsaugos zonos (III skyrius, antrasis skirsnis)
Daiktas: **žemės sklypas Nr. 4400-0812-3224, aprašytas p. 2.1.**
Įregistravimo pagrindas: **2019-06-06 Lietuvos Respublikos specialiųjų žemės naudojimo sąlygų įstatymas Nr. XIII-2166**
2019-12-19 Lietuvos Respublikos žemės ūkio ministro įsakymas Nr. 3D-711
Plotas: **0.1871 ha**
Įrašas galioja: **Nuo 2023-01-01**

8.4.
Apribojimas pagal Žemės ūkio paskirties žemės įsigijimo laikinąjį įstatymą nekeisti pagrindinės žemės naudojimo paskirties 5 metus
Daiktas: **žemės sklypas Nr. 4400-0812-3224, aprašytas p. 2.1.**
Įregistravimo pagrindas: **2013-11-26 Pirkimo - pardavimo sutartis Nr. 3966**
Įrašas galioja: **Nuo 2013-12-09**

9. Teritorijos, kuriose taikomos SŽNS, įrašytos į NTK kadastro duomenų byloje įrašytų duomenų pagrindu: įrašų nėra

10. Daikto registravimas ir kadastro žymos:

10.1.
Kadastrinius matavimus atliko (kadastro žyma)
Daiktas: **žemės sklypas Nr. 4400-0812-3224, aprašytas p. 2.1.**
Įregistravimo pagrindas: **2013-05-29 Nekilnojamojo daikto kadastro duomenų byla**
Licencija Nr. G-756-(667)
Kvalifikacijos pažymėjimas Nr. 2M-M-618
Įrašas galioja: **Nuo 2013-09-04**

10.2.
Kadastro duomenų tikslinimas (daikto registravimas)
Daiktas: **žemės sklypas Nr. 4400-0812-3224, aprašytas p. 2.1.**
Įregistravimo pagrindas: **2013-08-22 Nacionalinės žemės tarnybos teritorinio skyriaus vedėjo sprendimas Nr. 36SK-(14.36.110.)-773**
Įrašas galioja: **Nuo 2013-09-04**

11. Duomenys apie įregistruotas teritorijas, kuriose taikomos specialiosios žemės naudojimo sąlygos: įrašų nėra

12. Registro pastabos ir nuorodos: įrašų nėra

13. Kita informacija: įrašų nėra

14. Informacija apie duomenų sandoriui tikslinimą: įrašų nėra

Dokumentą atspausdino

VALSTYBĖS ĮMONĖ REGISTRŲ CENTRAS
Lvivo g. 25-101, 09320 Vilnius, tel. (8 5) 2688 262, el. p. info@registrucentras.lt
Duomenys kaupiami ir saugomi Juridinių asmenų registre, kodas 124110246

NEKILNOJAMOJO TURTO REGISTRO DUOMENŲ BAZĖS IŠRAŠAS

2023-03-03 09:37:44

1. Nekilnojamojo turto registre įregistruotas turtas:

Registro Nr.: **44/1632864**
Registro tipas: **Žemės sklypas**
Sudarymo data: **2013-09-06**
Rietavo sav., Daugėdų sen., Kungių k.

2. Nekilnojamieji daiktai:

2.1.

Žemės sklypas
Rietavo sav., Daugėdų sen., Kungių k.
Unikalus daikto numeris: **4400-2745-0499**
Žemės sklypo kadastro numeris ir kadastro vietovės pavadinimas: **6807/0004:220 Daugėdų k.v.**
Daikto pagrindinė naudojimo paskirtis: **Žemės ūkio**
Žemės sklypo naudojimo būdas: **Kiti žemės ūkio paskirties žemės sklypai**
Statusas: **Suformuotas padalijus daiktą**
Daikto istorinė kilmė: **Gautas padalijus daiktą, unikalus daikto numeris 4400-0812-3068**
Žemės sklypo plotas: **16.6338 ha**
Žemės ūkio naudmenų plotas viso: **16.6338 ha**
iš jo: ariamos žemės plotas: **16.6338 ha**
Nusausintos žemės plotas: **9.5684 ha**
Žemės ūkio naudmenų našumo balas: **33.5**
Matavimų tipas: **Žemės sklypas suformuotas atliekant kadastrinius matavimus**
Vidutinė rinkos vertė: **31300 Eur**
Vidutinės rinkos vertės nustatymo data: **2021-10-11**
Vidutinės rinkos vertės nustatymo būdas: **Masinis vertinimas**
Kadastro duomenų nustatymo data: **2013-05-29**

3. Daikto priklausiniai iš kito registro: įrašų nėra

4. Nuosavybė:

4.1.

Nuosavybės teisė
Savininkas:
Daiktas: **žemės sklypas Nr. 4400-2745-0499, aprašytas p. 2.1.**
Įregistravimo pagrindas: **2013-11-26 Pirkimo - pardavimo sutartis Nr. 3970**
Įrašas galioja: **Nuo 2013-12-06**

5. Valstybės ir savivaldybių žemės patikėjimo teisė: įrašų nėra

6. Kitos daiktinės teisės :

6.1.

Hipoteka
Daiktas: **žemės sklypas Nr. 4400-2745-0499, aprašytas p. 2.1.**
Įregistravimo pagrindas: **2021-10-27 Sutartinė hipoteka Nr. 7827**
2021-10-28 IDK Nr. 20120210071872
Įrašas galioja: **Nuo 2022-01-01**

7. Juridiniai faktai: įrašų nėra

8. Žymos:

8.1.

Teritorija, kurioje taikomos SŽNS, neįregistruota Nekilnojamojo turto registre: Dirvožemio apsauga žemės ūkio paskirties žemės sklypuose (VI skyrius, keturioliktasis skirsnis)
Daiktas: **žemės sklypas Nr. 4400-2745-0499, aprašytas p. 2.1.**
Įregistravimo pagrindas: **2019-06-06 Lietuvos Respublikos specialiųjų žemės naudojimo sąlygų įstatymas Nr. XIII-2166**
2019-12-19 Lietuvos Respublikos žemės ūkio ministro įsakymas Nr. 3D-711
Plotas: **16.3094 ha**
Įrašas galioja: **Nuo 2023-01-01**

8.2.

Teritorija, kurioje taikomos SŽNS, neįregistruota Nekilnojamojo turto registre: Melioruotos žemės ir melioracijos statinių apsaugos zonos (VI skyrius, antrasis skirsnis)
Daiktas: **žemės sklypas Nr. 4400-2745-0499, aprašytas p. 2.1.**
Įregistravimo pagrindas: **2019-06-06 Lietuvos Respublikos specialiųjų žemės naudojimo sąlygų įstatymas Nr. XIII-2166**
2019-12-19 Lietuvos Respublikos žemės ūkio ministro įsakymas Nr. 3D-711
Plotas: **9.5684 ha**
Įrašas galioja: **Nuo 2023-01-01**

8.3.

Teritorija, kurioje taikomos SŽNS, neįregistruota Nekilnojamojo turto registre: Kelių apsaugos zonos (III skyrius, antrasis skirsnis)
Daiktas: **žemės sklypas Nr. 4400-2745-0499, aprašytas p. 2.1.**
Įregistravimo pagrindas: **2019-06-06 Lietuvos Respublikos specialiųjų žemės naudojimo sąlygų įstatymas Nr. XIII-2166**
2019-12-19 Lietuvos Respublikos žemės ūkio ministro įsakymas Nr. 3D-711
Plotas: **0.1771 ha**
Įrašas galioja: **Nuo 2023-01-01**

8.4.

Apribojimas pagal Žemės ūkio paskirties žemės įsigijimo laikinąjį įstatymą nekeisti pagrindinės žemės naudojimo paskirties 5 metus
Daiktas: **žemės sklypas Nr. 4400-2745-0499, aprašytas p. 2.1.**
Įregistravimo pagrindas: **2013-11-26 Pirkimo - pardavimo sutartis Nr. 3970**
Įrašas galioja: **Nuo 2013-12-06**

9. Teritorijos, kuriose taikomos SŽNS, įrašytos į NTK kadastro duomenų byloje įrašytų duomenų pagrindu: įrašų nėra

10. Daikto registravimas ir kadastro žymos:

10.1.

Kadastrinius matavimus atliko (kadastro žyma)
Daiktas: **žemės sklypas Nr. 4400-2745-0499, aprašytas p. 2.1.**
Įregistravimo pagrindas: **2013-05-29 Nekilnojamojo daikto kadastro duomenų byla**
Licencija Nr. G-756-(667)
Kvalifikacijos pažymėjimas Nr. 2M-M-618
Įrašas galioja: **Nuo 2013-09-12**

10.2.

Suformuotas padalijimo būdu (daikto registravimas)
Daiktas: **žemės sklypas Nr. 4400-2745-0499, aprašytas p. 2.1.**
Įregistravimo pagrindas: **2013-08-22 Nacionalinės žemės tarnybos teritorinio skyriaus vedėjo sprendimas Nr. 36SK-(14.36.110.)-775**
Įrašas galioja: **Nuo 2013-09-12**

11. Duomenys apie įregistruotas teritorijas, kuriose taikomos specialiosios žemės naudojimo sąlygos: įrašų nėra

12. Registro pastabos ir nuorodos: įrašų nėra

13. Kita informacija: įrašų nėra

14. Informacija apie duomenų sandoriui tikslinimą: įrašų nėra

Dokumentą atspausdino

VALSTYBĖS ĮMONĖ REGISTRŲ CENTRAS
Lvivo g. 25-101, 09320 Vilnius, tel. (8 5) 2688 262, el. p. info@registrucentras.lt
Duomenys kaupiami ir saugomi Juridinių asmenų registre, kodas 124110246

NEKILNOJAMOJO TURTO REGISTRO DUOMENŲ BAZĖS IŠRAŠAS

2023-03-03 09:38:10

1. Nekilnojamojo turto registre įregistruotas turtas:

Registro Nr.: **44/1632859**
Registro tipas: **Žemės sklypas**
Sudarymo data: **2013-09-06**
Rietavo sav., Daugėdų sen., Kungių k.

2. Nekilnojamieji daiktai:

2.1.
Žemės sklypas
Rietavo sav., Daugėdų sen., Kungių k.
Unikalus daikto numeris: **4400-2745-0233**
Žemės sklypo kadastro numeris ir kadastro vietovės pavadinimas: **6807/0004:219 Daugėdų k.v.**
Daikto pagrindinė naudojimo paskirtis: **Žemės ūkio**
Žemės sklypo naudojimo būdas: **Kiti žemės ūkio paskirties žemės sklypai**
Statusas: **Suformuotas padalijus daiktą**
Daikto istorinė kilmė: **Gautas padalijus daiktą, unikalus daikto numeris 4400-0812-3068**
Žemės sklypo plotas: **12.8040 ha**
Žemės ūkio naudmenų plotas viso: **12.5480 ha**
iš jo: ariamos žemės plotas: **12.5480 ha**
Vandens telkinių plotas: **0.2560 ha**
Nusausintos žemės plotas: **12.5480 ha**
Žemės ūkio naudmenų našumo balas: **32.7**
Matavimų tipas: **Žemės sklypas suformuotas atliekant kadastrinius matavimus**
Vidutinė rinkos vertė: **23700 Eur**
Vidutinės rinkos vertės nustatymo data: **2021-10-11**
Vidutinės rinkos vertės nustatymo būdas: **Masinis vertinimas**
Kadastro duomenų nustatymo data: **2013-05-29**

3. Daikto priklausiniai iš kito registro: įrašų nėra

4. Nuosavybė:

4.1.
Nuosavybės teisė
Savininkas:
Daiktas: **žemės sklypas Nr. 4400-2745-0233, aprašytas p. 2.1.**
Įregistravimo pagrindas: **2013-11-26 Pirkimo - pardavimo sutartis Nr. 3971**
Įrašas galioja: **Nuo 2013-12-09**

5. Valstybės ir savivaldybių žemės patikėjimo teisė: įrašų nėra

6. Kitos daiktinės teisės :

6.1.
Hipoteka
Daiktas: **žemės sklypas Nr. 4400-2745-0233, aprašytas p. 2.1.**
Įregistravimo pagrindas: **2021-10-27 Sutartinė hipoteka Nr. 7827**
2021-10-28 IDK Nr. 20120210071872
Įrašas galioja: **Nuo 2022-01-01**

7. Juridiniai faktai: įrašų nėra

8. Žymos:

8.1.
Teritorija, kurioje taikomos SŽNS, neįregistruota Nekilnojamojo turto registre: Dirvožemio apsauga žemės ūkio paskirties žemės sklypuose (VI skyrius, keturioliktasis skirsnis)
Daiktas: **žemės sklypas Nr. 4400-2745-0233, aprašytas p. 2.1.**
Įregistravimo pagrindas: **2019-06-06 Lietuvos Respublikos specialiųjų žemės naudojimo sąlygų įstatymas Nr. XIII-2166**
2019-12-19 Lietuvos Respublikos žemės ūkio ministro įsakymas Nr. 3D-711
Plotas: **12.548 ha**
Įrašas galioja: **Nuo 2023-01-01**

8.2.
Teritorija, kurioje taikomos SŽNS, neįregistruota Nekilnojamojo turto registre: Paviršinių vandens telkinių pakrantės apsaugos juostos (VI skyrius, aštuntasis skirsnis)
Daiktas: **žemės sklypas Nr. 4400-2745-0233, aprašytas p. 2.1.**
Įregistravimo pagrindas: **2019-06-06 Lietuvos Respublikos specialiųjų žemės naudojimo sąlygų įstatymas Nr. XIII-2166**
2019-12-19 Lietuvos Respublikos žemės ūkio ministro įsakymas Nr. 3D-711
Plotas: **5.132 ha**
Įrašas galioja: **Nuo 2023-01-01**

8.3.
Teritorija, kurioje taikomos SŽNS, neįregistruota Nekilnojamojo turto registre: Paviršinių vandens telkinių apsaugos zonos (VI skyrius, septintasis skirsnis)
Daiktas: **žemės sklypas Nr. 4400-2745-0233, aprašytas p. 2.1.**
Įregistravimo pagrindas: **2019-06-06 Lietuvos Respublikos specialiųjų žemės naudojimo sąlygų įstatymas Nr. XIII-2166**
2019-12-19 Lietuvos Respublikos žemės ūkio ministro įsakymas Nr. 3D-711
Plotas: **5.132 ha**
Įrašas galioja: **Nuo 2023-01-01**

8.4.
Teritorija, kurioje taikomos SŽNS, neįregistruota Nekilnojamojo turto registre: Melioruotos žemės ir melioracijos statinių apsaugos zonos (VI skyrius, antrasis skirsnis)
Daiktas: **žemės sklypas Nr. 4400-2745-0233, aprašytas p. 2.1.**
Įregistravimo pagrindas: **2019-06-06 Lietuvos Respublikos specialiųjų žemės naudojimo sąlygų įstatymas Nr. XIII-2166**
2019-12-19 Lietuvos Respublikos žemės ūkio ministro įsakymas Nr. 3D-711
Plotas: **12.548 ha**
Įrašas galioja: **Nuo 2023-01-01**

8.5.
Teritorija, kurioje taikomos SŽNS, neįregistruota Nekilnojamojo turto registre: Elektros tinklų apsaugos zonos (III skyrius, ketvirtasis skirsnis)
Daiktas: **žemės sklypas Nr. 4400-2745-0233, aprašytas p. 2.1.**
Įregistravimo pagrindas: **2019-06-06 Lietuvos Respublikos specialiųjų žemės naudojimo sąlygų įstatymas Nr. XIII-2166**
2019-12-19 Lietuvos Respublikos žemės ūkio ministro įsakymas Nr. 3D-711
Plotas: **0.722 ha**
Įrašas galioja: **Nuo 2023-01-01**

8.6.
Teritorija, kurioje taikomos SŽNS, neįregistruota Nekilnojamojo turto registre: Kelių apsaugos zonos (III skyrius, antrasis skirsnis)
Daiktas: **žemės sklypas Nr. 4400-2745-0233, aprašytas p. 2.1.**
Įregistravimo pagrindas: **2019-06-06 Lietuvos Respublikos specialiųjų žemės naudojimo sąlygų įstatymas Nr. XIII-2166**
2019-12-19 Lietuvos Respublikos žemės ūkio ministro įsakymas Nr. 3D-711
Plotas: **0.561 ha**
Įrašas galioja: **Nuo 2023-01-01**

8.7.
Apribojimas pagal Žemės ūkio paskirties žemės įsigijimo laikinąjį įstatymą nekeisti pagrindinės žemės naudojimo paskirties 5 metus
Daiktas: **žemės sklypas Nr. 4400-2745-0233, aprašytas p. 2.1.**
Įregistravimo pagrindas: **2013-11-26 Pirkimo - pardavimo sutartis Nr. 3971**
Įrašas galioja: **Nuo 2013-12-09**

9. Teritorijos, kuriose taikomos SŽNS, įrašytos į NTK kadastro duomenų byloje įrašytų duomenų pagrindu: įrašų nėra

10. Daikto registravimas ir kadastro žymos:

10.1.
Kadastrinius matavimus atliko (kadastro žyma)
Daiktas: **žemės sklypas Nr. 4400-2745-0233, aprašytas p. 2.1.**
Įregistravimo pagrindas: **2013-05-29 Nekilnojamojo daikto kadastro duomenų byla**
Kvalifikacijos pažymėjimas Nr. 2M-M-618
Licencija Nr. G-756-(667)
Įrašas galioja: **Nuo 2013-09-12**

10.2.
Suformuotas padalijimo būdu (daikto registravimas)
Daiktas: **žemės sklypas Nr. 4400-2745-0233, aprašytas p. 2.1.**
Įregistravimo pagrindas: **2013-08-22 Nacionalinės žemės tarnybos teritorinio skyriaus vedėjo sprendimas Nr. 36SK-(14.36.110.)-775**
Įrašas galioja: **Nuo 2013-09-12**

11. Duomenys apie įregistruotas teritorijas, kuriose taikomos specialiosios žemės naudojimo sąlygos:

11.1.
Teritorijos pavadinimas: **Elektros tinklų apsaugos zonos (III skyrius, ketvirtasis skirsnis)**
Teritorijos unikalus numeris: **100237008**
Įregistravimo pagrindas: **Lietuvos Respublikos energetikos ministerija; 2022-01-25 Įsakymas dėl Plungės elektros tinklų teritorijų plano patvirtinimo Nr. 1-39**
Įregistravimo data: **2022-02-03**
Žemės sklypo plotas, patenkantis į Teritoriją: **7607 kv. m, nuo 2023-01-05**

12. Registro pastabos ir nuorodos: įrašų nėra

13. Kita informacija: įrašų nėra

14. Informacija apie duomenų sandoriui tikslinimą: įrašų nėra

Dokumentą atspausdino

VALSTYBĖS ĮMONĖ REGISTRŲ CENTRAS
Lvivo g. 25-101, 09320 Vilnius, tel. (8 5) 2688 262, el. p. info@registrucentras.lt
Duomenys kaupiami ir saugomi Juridinių asmenų registre, kodas 124110246

NEKILNOJAMOJO TURTO REGISTRO DUOMENŲ BAZĖS IŠRAŠAS

2023-03-03 09:38:35

1. Nekilnojamojo turto registre įregistruotas turtas:

Registro Nr.: **74/3520**
Registro tipas: **Žemės sklypas**
Sudarymo data: **1999-04-23**
Rietavo sav., Medingėnų sen., Sendvarių k.

2. Nekilnojamieji daiktai:

2.1.
Žemės sklypas
Rietavo sav., Medingėnų sen., Sendvarių k.
Unikalus daikto numeris: **6807-0003-0072**
Žemės sklypo kadastro numeris ir kadastro vietovės pavadinimas: **6807/0003:72 Daugėdų k.v.**
Daikto pagrindinė naudojimo paskirtis: **Žemės ūkio**
Žemės sklypo plotas: **28.4200 ha**
Žemės ūkio naudmenų plotas viso: **26.1900 ha**
iš jo: ariamos žemės plotas: **23.0200 ha**
iš jo: pievų ir natūralių ganyklų plotas: **3.1700 ha**
Miško žemės plotas: **1.2000 ha**
Miško plotas, įregistruotas Miškų valstybės kadastre: **1.8732 ha**
Duomenų apie Miškų valstybės kadastre įregistruotą miško plotą pateikimo data: **2022-03-23**
Vandens telkinių plotas: **0.1600 ha**
Kitos žemės plotas: **0.8700 ha**
Nusausintos žemės plotas: **13.2500 ha**
Žemės ūkio naudmenų našumo balas: **29.8**
Matavimų tipas: **Žemės sklypas suformuotas atliekant preliminarius matavimus**
Indeksuota miško medynų vertė: **739 Eur**
Miško medynų vertė: **154 Eur**
Vidutinė rinkos vertė: **48439 Eur**
Vidutinės rinkos vertės nustatymo data: **2021-10-11**
Vidutinės rinkos vertės nustatymo būdas: **Masinis vertinimas**
Kadastro duomenų nustatymo data: **1998-12-08**

3. Daikto priklausiniai iš kito registro: įrašų nėra

4. Nuosavybė:

4.1.
Nuosavybės teisė
Savininkas:
Daiktas: **žemės sklypas Nr. 6807-0003-0072, aprašytas p. 2.1.**
Įregistravimo pagrindas: **2017-05-19 Pirkimo - pardavimo sutartis Nr. 3182**
Įrašas galioja: **Nuo 2017-05-24**

5. Valstybės ir savivaldybių žemės patikėjimo teisė: įrašų nėra

6. Kitos daiktinės teisės :

6.1.
Hipoteka
Daiktas: **žemės sklypas Nr. 6807-0003-0072, aprašytas p. 2.1.**
Įregistravimo pagrindas: **2021-10-27 Sutartinė hipoteka Nr. 7827**
2021-10-28 IDK Nr. 20120210071872
Įrašas galioja: **Nuo 2022-01-01**

7. Juridiniai faktai: įrašų nėra

8. Žymos:

8.1.
Teritorija, kurioje taikomos SŽNS, neįregistruota Nekilnojamojo turto registre: Paviršinių vandens telkinių pakrantės apsaugos juostos (VI skyrius, aštuntasis skirsnis)
Daiktas: **žemės sklypas Nr. 6807-0003-0072, aprašytas p. 2.1.**
Įregistravimo pagrindas: **2019-06-06 Lietuvos Respublikos specialiųjų žemės naudojimo sąlygų įstatymas Nr. XIII-2166**
2019-12-19 Lietuvos Respublikos žemės ūkio ministro įsakymas Nr. 3D-711
Plotas: **0.59 ha**
Įrašas galioja: **Nuo 2023-01-01**

8.2.
Teritorija, kurioje taikomos SŽNS, neįregistruota Nekilnojamojo turto registre: Paviršinių vandens telkinių apsaugos zonos (VI skyrius, septintasis skirsnis)
Daiktas: **žemės sklypas Nr. 6807-0003-0072, aprašytas p. 2.1.**
Įregistravimo pagrindas: **2019-06-06 Lietuvos Respublikos specialiųjų žemės naudojimo sąlygų įstatymas Nr. XIII-2166**
2019-12-19 Lietuvos Respublikos žemės ūkio ministro įsakymas Nr. 3D-711
Plotas: **23.90 ha**
Įrašas galioja: **Nuo 2023-01-01**

8.3.
Teritorija, kurioje taikomos SŽNS, neįregistruota Nekilnojamojo turto registre: Paviršiniai vandens telkiniai (VI skyrius, šeštasis skirsnis)
Daiktas: **žemės sklypas Nr. 6807-0003-0072, aprašytas p. 2.1.**
Įregistravimo pagrindas: **2019-06-06 Lietuvos Respublikos specialiųjų žemės naudojimo sąlygų įstatymas Nr. XIII-2166**
2019-12-19 Lietuvos Respublikos žemės ūkio ministro įsakymas Nr. 3D-711
Plotas: **0.13 ha**
Įrašas galioja: **Nuo 2023-01-01**

8.4.
Teritorija, kurioje taikomos SŽNS, neįregistruota Nekilnojamojo turto registre: Miško žemė (VI skyrius, trečiasis skirsnis)
Daiktas: **žemės sklypas Nr. 6807-0003-0072, aprašytas p. 2.1.**
Įregistravimo pagrindas: **2019-06-06 Lietuvos Respublikos specialiųjų žemės naudojimo sąlygų įstatymas Nr. XIII-2166**
2019-12-19 Lietuvos Respublikos žemės ūkio ministro įsakymas Nr. 3D-711
Plotas: **1.20 ha**
Įrašas galioja: **Nuo 2023-01-01**

8.5.
Teritorija, kurioje taikomos SŽNS, neįregistruota Nekilnojamojo turto registre: Melioruotos žemės ir melioracijos statinių apsaugos zonos (VI skyrius, antrasis skirsnis)
Daiktas: **žemės sklypas Nr. 6807-0003-0072, aprašytas p. 2.1.**
Įregistravimo pagrindas: **2019-06-06 Lietuvos Respublikos specialiųjų žemės naudojimo sąlygų įstatymas Nr. XIII-2166**
2019-12-19 Lietuvos Respublikos žemės ūkio ministro įsakymas Nr. 3D-711
Plotas: **13.25 ha**
Įrašas galioja: **Nuo 2023-01-01**

8.6.
Teritorija, kurioje taikomos SŽNS, neįregistruota Nekilnojamojo turto registre: Kultūros paveldo objektų ir vietovių teritorijos, jų apsaugos zonos (V skyrius, pirmasis skirsnis)
Daiktas: **žemės sklypas Nr. 6807-0003-0072, aprašytas p. 2.1.**
Įregistravimo pagrindas: **2019-06-06 Lietuvos Respublikos specialiųjų žemės naudojimo sąlygų įstatymas Nr. XIII-2166**
2019-12-19 Lietuvos Respublikos žemės ūkio ministro įsakymas Nr. 3D-711
Plotas: **0.10 ha**
Įrašas galioja: **Nuo 2023-01-01**

8.7.
Teritorija, kurioje taikomos SŽNS, neįregistruota Nekilnojamojo turto registre: Elektros tinklų apsaugos zonos (III skyrius, ketvirtasis skirsnis)
Daiktas: **žemės sklypas Nr. 6807-0003-0072, aprašytas p. 2.1.**
Įregistravimo pagrindas: **2019-06-06 Lietuvos Respublikos specialiųjų žemės naudojimo sąlygų įstatymas Nr. XIII-2166**
2019-12-19 Lietuvos Respublikos žemės ūkio ministro įsakymas Nr. 3D-711
Plotas: **0.52 ha**
Įrašas galioja: **Nuo 2023-01-01**

8.8.
Teritorija, kurioje taikomos SŽNS, neįregistruota Nekilnojamojo turto registre: Kelių apsaugos zonos (III skyrius, antrasis skirsnis)
Daiktas: **žemės sklypas Nr. 6807-0003-0072, aprašytas p. 2.1.**
Įregistravimo pagrindas: **2019-06-06 Lietuvos Respublikos specialiųjų žemės naudojimo sąlygų įstatymas Nr. XIII-2166**
2019-12-19 Lietuvos Respublikos žemės ūkio ministro įsakymas Nr. 3D-711
Plotas: **0.14 ha**
Įrašas galioja: **Nuo 2023-01-01**

9. Teritorijos, kuriose taikomos SŽNS, įrašytos į NTK kadastro duomenų byloje įrašytų duomenų pagrindu: įrašų nėra

10. Daikto registravimas ir kadastro žymos: įrašų nėra

11. Duomenys apie įregistruotas teritorijas, kuriose taikomos specialiosios žemės naudojimo sąlygos:

11.1.
Teritorijos pavadinimas: **Elektros tinklų apsaugos zonos (III skyrius, ketvirtasis skirsnis)**
Teritorijos unikalus numeris: **100282586**
Įregistravimo pagrindas: **Lietuvos Respublikos energetikos ministerija; 2022-01-25 Įsakymas dėl Plungės elektros tinklų teritorijų plano patvirtinimo Nr. 1-39**
Įregistravimo data: **2022-02-11**
Žemės sklypo plotas, patenkantis į Teritoriją: **5216 kv. m, nuo 2023-01-05**

12. Registro pastabos ir nuorodos:

NŽT prie žemės ūkio ministerijos Plungės ir Rietavo skyriaus 2018-09-26 išvadą Nr. 36IŽ-44-(14.36.111.) dėl žemės sklypo ribų tikslinimo.

13. Kita informacija: įrašų nėra

14. Informacija apie duomenų sandoriui tikslinimą: įrašų nėra

Dokumentą atspausdino

VALSTYBĖS ĮMONĖ REGISTRŲ CENTRAS
Lvivo g. 25-101, 09320 Vilnius, tel. (8 5) 2688 262, el. p. info@registrucentras.lt
Duomenys kaupiami ir saugomi Juridinių asmenų registre, kodas 124110246

NEKILNOJAMOJO TURTO REGISTRO DUOMENŲ BAZĖS IŠRAŠAS

2023-03-03 09:39:01

1. Nekilnojamojo turto registre įregistruotas turtas:

Registro Nr.: **74/285**
Registro tipas: **Žemės sklypas**
Sudarymo data: **1995-02-23**
Rietavo sav., Medingėnų sen., Sendvarių k.

2. Nekilnojamieji daiktai:

2.1.
Žemės sklypas
Rietavo sav., Medingėnų sen., Sendvarių k.
Unikalus daikto numeris: **6807-0003-0012**
Žemės sklypo kadastro numeris ir kadastro vietovės pavadinimas: **6807/0003:12 Daugėdų k.v.**
Daikto pagrindinė naudojimo paskirtis: **Žemės ūkio**
Žemės sklypo naudojimo būdas: **Kiti žemės ūkio paskirties žemės sklypai**
Žemės sklypo plotas: **3.6800 ha**
Žemės ūkio naudmenų plotas viso: **3.1200 ha**
iš jo: ariamos žemės plotas: **2.9200 ha**
iš jo: pievų ir natūralių ganyklų plotas: **0.2000 ha**
Miško žemės plotas: **0.5600 ha**
Miško plotas, įregistruotas Miškų valstybės kadastre: **0.3673 ha**
Duomenų apie Miškų valstybės kadastre įregistruotą miško plotą pateikimo data: **2021-04-02**
Nusausintos žemės plotas: **2.9000 ha**
Žemės ūkio naudmenų našumo balas: **39.1**
Matavimų tipas: **Žemės sklypas suformuotas atliekant preliminarius matavimus**
Indeksuota miško medynų vertė: **211 Eur**
Miško medynų vertė: **44 Eur**
Vidutinė rinkos vertė: **7081 Eur**
Vidutinės rinkos vertės nustatymo data: **2021-10-11**
Vidutinės rinkos vertės nustatymo būdas: **Masinis vertinimas**
Kadastro duomenų nustatymo data: **2007-06-14**

3. Daikto priklausiniai iš kito registro: įrašų nėra

4. Nuosavybė:

4.1.
Nuosavybės teisė
Savininkas:
Daiktas: **žemės sklypas Nr. 6807-0003-0012, aprašytas p. 2.1.**
Įregistravimo pagrindas: **2007-10-15 Perdavimo - priėmimo aktas Nr. 8090**
2007-10-15 Sutartis Nr. 8089
Įrašas galioja: **Nuo 2007-10-23**

5. Valstybės ir savivaldybių žemės patikėjimo teisė: įrašų nėra

6. Kitos daiktinės teisės :

6.1.
Hipoteka
Daiktas: **žemės sklypas Nr. 6807-0003-0012, aprašytas p. 2.1.**
Įregistravimo pagrindas: **2021-10-27 Sutartinė hipoteka Nr. 7827**
2021-10-28 IDK Nr. 20120210071872
Įrašas galioja: **Nuo 2022-01-01**

7. Juridiniai faktai: įrašų nėra

8. Žymos:

8.1.
Teritorija, kurioje taikomos SŽNS, neįregistruota Nekilnojamojo turto registre: Ichtiologiniai draustiniai (V skyrius, penkioliktasis skirsnis)
Daiktas: **žemės sklypas Nr. 6807-0003-0012, aprašytas p. 2.1.**
Įregistravimo pagrindas: **2019-06-06 Lietuvos Respublikos specialiųjų žemės naudojimo sąlygų įstatymas Nr. XIII-2166**
2019-12-19 Lietuvos Respublikos žemės ūkio ministro įsakymas Nr. 3D-711
Plotas: **0.44 ha**
Įrašas galioja: **Nuo 2023-01-01**

8.2.
Teritorija, kurioje taikomos SŽNS, neįregistruota Nekilnojamojo turto registre: Gamtiniai ir kompleksiniai draustiniai (V skyrius, aštuntasis skirsnis)
Daiktas: **žemės sklypas Nr. 6807-0003-0012, aprašytas p. 2.1.**
Įregistravimo pagrindas: **2019-06-06 Lietuvos Respublikos specialiųjų žemės naudojimo sąlygų įstatymas Nr. XIII-2166**
2019-12-19 Lietuvos Respublikos žemės ūkio ministro įsakymas Nr. 3D-711
Plotas: **0.44 ha**
Įrašas galioja: **Nuo 2023-01-01**

8.3.
Teritorija, kurioje taikomos SŽNS, neįregistruota Nekilnojamojo turto registre: Dirvožemio apsauga žemės ūkio paskirties žemės sklypuose (VI skyrius, keturioliktasis skirsnis)
Daiktas: **žemės sklypas Nr. 6807-0003-0012, aprašytas p. 2.1.**
Įregistravimo pagrindas: **2019-06-06 Lietuvos Respublikos specialiųjų žemės naudojimo sąlygų įstatymas Nr. XIII-2166**
2019-12-19 Lietuvos Respublikos žemės ūkio ministro įsakymas Nr. 3D-711
Plotas: **3.12 ha**
Įrašas galioja: **Nuo 2023-01-01**

8.4.
Teritorija, kurioje taikomos SŽNS, neįregistruota Nekilnojamojo turto registre: Kelių apsaugos zonos (III skyrius, antrasis skirsnis)
Daiktas: **žemės sklypas Nr. 6807-0003-0012, aprašytas p. 2.1.**
Įregistravimo pagrindas: **2019-06-06 Lietuvos Respublikos specialiųjų žemės naudojimo sąlygų įstatymas Nr. XIII-2166**
2019-12-19 Lietuvos Respublikos žemės ūkio ministro įsakymas Nr. 3D-711
Plotas: **0.07 ha**
Įrašas galioja: **Nuo 2023-01-01**

8.5.
Teritorija, kurioje taikomos SŽNS, neįregistruota Nekilnojamojo turto registre: Paviršinių vandens telkinių pakrantės apsaugos juostos (VI skyrius, aštuntasis skirsnis)
Daiktas: **žemės sklypas Nr. 6807-0003-0012, aprašytas p. 2.1.**
Įregistravimo pagrindas: **2019-06-06 Lietuvos Respublikos specialiųjų žemės naudojimo sąlygų įstatymas Nr. XIII-2166**
2019-12-19 Lietuvos Respublikos žemės ūkio ministro įsakymas Nr. 3D-711
Plotas: **0.09 ha**
Įrašas galioja: **Nuo 2023-01-01**

8.6.
Teritorija, kurioje taikomos SŽNS, neįregistruota Nekilnojamojo turto registre: Paviršinių vandens telkinių apsaugos zonos (VI skyrius, septintasis skirsnis)
Daiktas: **žemės sklypas Nr. 6807-0003-0012, aprašytas p. 2.1.**
Įregistravimo pagrindas: **2019-06-06 Lietuvos Respublikos specialiųjų žemės naudojimo sąlygų įstatymas Nr. XIII-2166**
2019-12-19 Lietuvos Respublikos žemės ūkio ministro įsakymas Nr. 3D-711
Plotas: **3.68 ha**
Įrašas galioja: **Nuo 2023-01-01**

8.7.
Teritorija, kurioje taikomos SŽNS, neįregistruota Nekilnojamojo turto registre: Miško žemė (VI skyrius, trečiasis skirsnis)
Daiktas: **žemės sklypas Nr. 6807-0003-0012, aprašytas p. 2.1.**
Įregistravimo pagrindas: **2019-06-06 Lietuvos Respublikos specialiųjų žemės naudojimo sąlygų įstatymas Nr. XIII-2166**
2019-12-19 Lietuvos Respublikos žemės ūkio ministro įsakymas Nr. 3D-711
Plotas: **0.56 ha**
Įrašas galioja: **Nuo 2023-01-01**

8.8.
Teritorija, kurioje taikomos SŽNS, neįregistruota Nekilnojamojo turto registre: Melioruotos žemės ir melioracijos statinių apsaugos zonos (VI skyrius, antrasis skirsnis)
Daiktas: **žemės sklypas Nr. 6807-0003-0012, aprašytas p. 2.1.**
Įregistravimo pagrindas: **2019-06-06 Lietuvos Respublikos specialiųjų žemės naudojimo sąlygų įstatymas Nr. XIII-2166**
2019-12-19 Lietuvos Respublikos žemės ūkio ministro įsakymas Nr. 3D-711
Plotas: **2.90 ha**
Įrašas galioja: **Nuo 2023-01-01**

9. Teritorijos, kuriose taikomos SŽNS, įrašytos į NTK kadastro duomenų byloje įrašytų duomenų pagrindu: įrašų nėra

10. Daikto registravimas ir kadastro žymos: įrašų nėra

11. Duomenys apie įregistruotas teritorijas, kuriose taikomos specialiosios žemės naudojimo sąlygos: įrašų nėra

12. Registro pastabos ir nuorodos: įrašų nėra

13. Kita informacija: įrašų nėra

14. Informacija apie duomenų sandoriui tikslinimą: įrašų nėra

Dokumentą atspausdino

VALSTYBĖS ĮMONĖ REGISTRŲ CENTRAS
Lvivo g. 25-101, 09320 Vilnius, tel. (8 5) 2688 262, el. p. info@registrucentras.lt
Duomenys kaupiami ir saugomi Juridinių asmenų registre, kodas 124110246

NEKILNOJAMOJO TURTO REGISTRO DUOMENŲ BAZĖS IŠRAŠAS

2023-03-03 09:39:31

1. Nekilnojamojo turto registre įregistruotas turtas:

Registro Nr.: **44/1632860**
Registro tipas: **Žemės sklypas**
Sudarymo data: **2013-09-06**
Rietavo sav., Medingėnų sen., Sendvarių k.

2. Nekilnojamieji daiktai:

2.1.
Žemės sklypas
Rietavo sav., Medingėnų sen., Sendvarių k.
Unikalus daikto numeris: **4400-2744-9801**
Žemės sklypo kadastro numeris ir kadastro vietovės pavadinimas: **6807/0003:208 Daugėdų k.v.**
Daikto pagrindinė naudojimo paskirtis: **Žemės ūkio**
Žemės sklypo naudojimo būdas: **Kiti žemės ūkio paskirties žemės sklypai**
Statusas: **Suformuotas padalijus daiktą**
Daikto istorinė kilmė: **Gautas padalijus daiktą, unikalus daikto numeris 4400-0812-3792**
Žemės sklypo plotas: **10.4300 ha**
Žemės ūkio naudmenų plotas viso: **10.2513 ha**
iš jo: ariamos žemės plotas: **10.2513 ha**
Vandens telkinių plotas: **0.1787 ha**
Nusausintos žemės plotas: **10.2513 ha**
Žemės ūkio naudmenų našumo balas: **33.9**
Matavimų tipas: **Žemės sklypas suformuotas atliekant kadastrinius matavimus**
Vidutinė rinkos vertė: **20100 Eur**
Vidutinės rinkos vertės nustatymo data: **2021-10-11**
Vidutinės rinkos vertės nustatymo būdas: **Masinis vertinimas**
Kadastro duomenų nustatymo data: **2013-05-29**

3. Daikto priklausiniai iš kito registro: įrašų nėra

4. Nuosavybė:

4.1.
Nuosavybės teisė
Savininkas:
Daiktas: **žemės sklypas Nr. 4400-2744-9801, aprašytas p. 2.1.**
Įregistravimo pagrindas: **2013-11-26 Pirkimo - pardavimo sutartis Nr. 3962**
Įrašas galioja: **Nuo 2013-12-09**

5. Valstybės ir savivaldybių žemės patikėjimo teisė: įrašų nėra

6. Kitos daiktinės teisės :

6.1.
Hipoteka
Daiktas: **žemės sklypas Nr. 4400-2744-9801, aprašytas p. 2.1.**
Įregistravimo pagrindas: **2021-10-27 Sutartinė hipoteka Nr. 7827**
2021-10-28 IDK Nr. 20120210071872
Įrašas galioja: **Nuo 2022-01-01**

6.2.
Kelio servitutas - teisė važiuoti transporto priemonėmis, naudotis pėsčiųjų taku, varyti galvijus (tarnaujantis)
Daiktas: **žemės sklypas Nr. 4400-2744-9801, aprašytas p. 2.1.**
Įregistravimo pagrindas: **2013-11-18 Nacionalinės žemės tarnybos teritorinio skyriaus vedėjo sprendimas Nr. 36SK-(14.36.110.)-1251**
Plotas: **0.1739 ha**
Aprašymas: **Žemės sklypo plane pažymėtas simboliu "S".**
Įrašas galioja: **Nuo 2013-11-21**

7. Juridiniai faktai: įrašų nėra

8. Žymos:

8.1.
Teritorija, kurioje taikomos SŽNS, neįregistruota Nekilnojamojo turto registre: Dirvožemio apsauga žemės ūkio paskirties žemės sklypuose (VI skyrius, keturioliktasis skirsnis)
Daiktas: **žemės sklypas Nr. 4400-2744-9801, aprašytas p. 2.1.**
Įregistravimo pagrindas: **2019-06-06 Lietuvos Respublikos specialiųjų žemės naudojimo sąlygų įstatymas Nr. XIII-2166**
2019-12-19 Lietuvos Respublikos žemės ūkio ministro įsakymas Nr. 3D-711
Plotas: **10.2513 ha**
Įrašas galioja: **Nuo 2023-01-01**

8.2.
Teritorija, kurioje taikomos SŽNS, neįregistruota Nekilnojamojo turto registre: Paviršinių vandens telkinių pakrantės apsaugos juostos (VI skyrius, aštuntasis skirsnis)
Daiktas: **žemės sklypas Nr. 4400-2744-9801, aprašytas p. 2.1.**
Įregistravimo pagrindas: **2019-06-06 Lietuvos Respublikos specialiųjų žemės naudojimo sąlygų įstatymas Nr. XIII-2166**
2019-12-19 Lietuvos Respublikos žemės ūkio ministro įsakymas Nr. 3D-711
Plotas: **1.4493 ha**
Įrašas galioja: **Nuo 2023-01-01**

8.3.
Teritorija, kurioje taikomos SŽNS, neįregistruota Nekilnojamojo turto registre: Paviršinių vandens telkinių apsaugos zonos (VI skyrius, septintasis skirsnis)
Daiktas: **žemės sklypas Nr. 4400-2744-9801, aprašytas p. 2.1.**
Įregistravimo pagrindas: **2019-06-06 Lietuvos Respublikos specialiųjų žemės naudojimo sąlygų įstatymas Nr. XIII-2166**
2019-12-19 Lietuvos Respublikos žemės ūkio ministro įsakymas Nr. 3D-711
Plotas: **1.4493 ha**
Įrašas galioja: **Nuo 2023-01-01**

8.4.
Teritorija, kurioje taikomos SŽNS, neįregistruota Nekilnojamojo turto registre: Paviršiniai vandens telkiniai (VI skyrius, šeštasis skirsnis)
Daiktas: **žemės sklypas Nr. 4400-2744-9801, aprašytas p. 2.1.**
Įregistravimo pagrindas: **2019-06-06 Lietuvos Respublikos specialiųjų žemės naudojimo sąlygų įstatymas Nr. XIII-2166**
2019-12-19 Lietuvos Respublikos žemės ūkio ministro įsakymas Nr. 3D-711
Plotas: **0.1787 ha**
Įrašas galioja: **Nuo 2023-01-01**

8.5.
Teritorija, kurioje taikomos SŽNS, neįregistruota Nekilnojamojo turto registre: Melioruotos žemės ir melioracijos statinių apsaugos zonos (VI skyrius, antrasis skirsnis)
Daiktas: **žemės sklypas Nr. 4400-2744-9801, aprašytas p. 2.1.**
Įregistravimo pagrindas: **2019-06-06 Lietuvos Respublikos specialiųjų žemės naudojimo sąlygų įstatymas Nr. XIII-2166**
2019-12-19 Lietuvos Respublikos žemės ūkio ministro įsakymas Nr. 3D-711
Plotas: **10.2513 ha**
Įrašas galioja: **Nuo 2023-01-01**

8.6.
Teritorija, kurioje taikomos SŽNS, neįregistruota Nekilnojamojo turto registre: Elektros tinklų apsaugos zonos (III skyrius, ketvirtasis skirsnis)
Daiktas: **žemės sklypas Nr. 4400-2744-9801, aprašytas p. 2.1.**
Įregistravimo pagrindas: **2019-06-06 Lietuvos Respublikos specialiųjų žemės naudojimo sąlygų įstatymas Nr. XIII-2166**
2019-12-19 Lietuvos Respublikos žemės ūkio ministro įsakymas Nr. 3D-711
Plotas: **0.722 ha**
Įrašas galioja: **Nuo 2023-01-01**

8.7.
Teritorija, kurioje taikomos SŽNS, neįregistruota Nekilnojamojo turto registre: Kelių apsaugos zonos (III skyrius, antrasis skirsnis)
Daiktas: **žemės sklypas Nr. 4400-2744-9801, aprašytas p. 2.1.**
Įregistravimo pagrindas: **2019-06-06 Lietuvos Respublikos specialiųjų žemės naudojimo sąlygų įstatymas Nr. XIII-2166**
2019-12-19 Lietuvos Respublikos žemės ūkio ministro įsakymas Nr. 3D-711
Plotas: **0.3899 ha**
Įrašas galioja: **Nuo 2023-01-01**

8.8.
Apribojimas pagal Žemės ūkio paskirties žemės įsigijimo laikinąjį įstatymą nekeisti pagrindinės žemės naudojimo paskirties 5 metus
Daiktas: **žemės sklypas Nr. 4400-2744-9801, aprašytas p. 2.1.**
Įregistravimo pagrindas: **2013-11-26 Pirkimo - pardavimo sutartis Nr. 3962**
Įrašas galioja: **Nuo 2013-12-09**

9. Teritorijos, kuriose taikomos SŽNS, įrašytos į NTK kadastro duomenų byloje įrašytų duomenų pagrindu: įrašų nėra

10. Daikto registravimas ir kadastro žymos:

10.1.
Kadastrinius matavimus atliko (kadastro žyma)
Daiktas: **žemės sklypas Nr. 4400-2744-9801, aprašytas p. 2.1.**
Įregistravimo pagrindas: **2013-05-29 Nekilnojamojo daikto kadastro duomenų byla**
Kvalifikacijos pažymėjimas Nr. 2M-M-618
Licencija Nr. G-756-(667)
Įrašas galioja: **Nuo 2013-10-09**

10.2.
Suformuotas padalijimo būdu (daikto registravimas)
Daiktas: **žemės sklypas Nr. 4400-2744-9801, aprašytas p. 2.1.**
Įregistravimo pagrindas: **2013-08-22 Nacionalinės žemės tarnybos teritorinio skyriaus vedėjo sprendimas Nr. 36SK-(14.36.110.)-779**
2013-09-27 Nacionalinės žemės tarnybos teritorinio skyriaus vedėjo įsakymas Nr. 36VĮ-(14.36.2.)-1238
Įrašas galioja: **Nuo 2013-10-09**

11. Duomenys apie įregistruotas teritorijas, kuriose taikomos specialiosios žemės naudojimo sąlygos: įrašų nėra

12. Registro pastabos ir nuorodos: įrašų nėra

13. Kita informacija: įrašų nėra

14. Informacija apie duomenų sandoriui tikslinimą: įrašų nėra

Dokumentą atspausdino

VALSTYBĖS ĮMONĖ REGISTRŲ CENTRAS
Lvivo g. 25-101, 09320 Vilnius, tel. (8 5) 2688 262, el. p. info@registrucentras.lt
Duomenys kaupiami ir saugomi Juridinių asmenų registre, kodas 124110246

NEKILNOJAMOJO TURTO REGISTRO DUOMENŲ BAZĖS IŠRAŠAS

2023-03-03 09:39:56

1. Nekilnojamojo turto registre įregistruotas turtas:

Registro Nr.: **44/552267**
Registro tipas: **Žemės sklypas**
Sudarymo data: **2006-03-14**
Rietavo sav., Medingėnų sen., Paminijų k.

2. Nekilnojamieji daiktai:

2.1.
Žemės sklypas
Rietavo sav., Medingėnų sen., Paminijų k.
Unikalus daikto numeris: **4400-0812-3402**
Žemės sklypo kadastro numeris ir kadastro vietovės pavadinimas: **6807/0003:181 Daugėdų k.v.**
Daikto pagrindinė naudojimo paskirtis: **Žemės ūkio**
Žemės sklypo naudojimo būdas: **Kiti žemės ūkio paskirties žemės sklypai**
Žemės sklypo plotas: **22.7806 ha**
Žemės ūkio naudmenų plotas viso: **22.5819 ha**
iš jo: ariamos žemės plotas: **22.5819 ha**
Vandens telkinių plotas: **0.1987 ha**
Nusausintos žemės plotas: **22.5819 ha**
Žemės ūkio naudmenų našumo balas: **40.5**
Matavimų tipas: **Žemės sklypas suformuotas atliekant kadastrinius matavimus**
Vidutinė rinkos vertė: **45400 Eur**
Vidutinės rinkos vertės nustatymo data: **2021-10-11**
Vidutinės rinkos vertės nustatymo būdas: **Masinis vertinimas**
Kadastro duomenų nustatymo data: **2013-05-29**

3. Daikto priklausiniai iš kito registro: įrašų nėra

4. Nuosavybė:

4.1.
Nuosavybės teisė
Savininkas:
Daiktas: **žemės sklypas Nr. 4400-0812-3402, aprašytas p. 2.1.**
Įregistravimo pagrindas: **2013-11-26 Pirkimo - pardavimo sutartis Nr. 3965**
Įrašas galioja: **Nuo 2013-12-09**

5. Valstybės ir savivaldybių žemės patikėjimo teisė: įrašų nėra

6. Kitos daiktinės teisės :

6.1.
Hipoteka
Daiktas: **žemės sklypas Nr. 4400-0812-3402, aprašytas p. 2.1.**
Įregistravimo pagrindas: **2021-10-27 Sutartinė hipoteka Nr. 7827**
2021-10-28 IDK Nr. 20120210071872
Įrašas galioja: **Nuo 2022-01-01**

6.2.
Kelio servitutas - teisė važiuoti transporto priemonėmis, naudotis pėsčiųjų taku, varyti galvijus (tarnaujantis)
Daiktas: **žemės sklypas Nr. 4400-0812-3402, aprašytas p. 2.1.**
Įregistravimo pagrindas: **2013-11-18 Nacionalinės žemės tarnybos teritorinio skyriaus vedėjo sprendimas Nr. 36SK-(14.36.110.)-1249**
Plotas: **0.3071 ha**
Aprašymas: **Žemės sklypo plane pažymėtas simboliu "S".**
Įrašas galioja: **Nuo 2013-11-21**

7. Juridiniai faktai: įrašų nėra

8. Žymos:

8.1.
Teritorija, kurioje taikomos SŽNS, neįregistruota Nekilnojamojo turto registre: Dirvožemio apsauga žemės ūkio paskirties žemės sklypuose (VI skyrius, keturioliktasis skirsnis)
Daiktas: **žemės sklypas Nr. 4400-0812-3402, aprašytas p. 2.1.**
Įregistravimo pagrindas: **2019-06-06 Lietuvos Respublikos specialiųjų žemės naudojimo sąlygų įstatymas Nr. XIII-2166**
2019-12-19 Lietuvos Respublikos žemės ūkio ministro įsakymas Nr. 3D-711
Plotas: **22.5819 ha**
Įrašas galioja: **Nuo 2023-01-01**

8.2.
Teritorija, kurioje taikomos SŽNS, neįregistruota Nekilnojamojo turto registre: Melioruotos žemės ir melioracijos statinių apsaugos zonos (VI skyrius, antrasis skirsnis)
Daiktas: **žemės sklypas Nr. 4400-0812-3402, aprašytas p. 2.1.**
Įregistravimo pagrindas: **2019-06-06 Lietuvos Respublikos specialiųjų žemės naudojimo sąlygų įstatymas Nr. XIII-2166**
2019-12-19 Lietuvos Respublikos žemės ūkio ministro įsakymas Nr. 3D-711
Plotas: **22.5819 ha**
Įrašas galioja: **Nuo 2023-01-01**

8.3.
Teritorija, kurioje taikomos SŽNS, neįregistruota Nekilnojamojo turto registre: Kelių apsaugos zonos (III skyrius, antrasis skirsnis)
Daiktas: **žemės sklypas Nr. 4400-0812-3402, aprašytas p. 2.1.**
Įregistravimo pagrindas: **2019-06-06 Lietuvos Respublikos specialiųjų žemės naudojimo sąlygų įstatymas Nr. XIII-2166**
2019-12-19 Lietuvos Respublikos žemės ūkio ministro įsakymas Nr. 3D-711
Plotas: **3.1572 ha**
Įrašas galioja: **Nuo 2023-01-01**

8.4.
Apribojimas pagal Žemės ūkio paskirties žemės įsigijimo laikinąjį įstatymą nekeisti pagrindinės žemės naudojimo paskirties 5 metus
Daiktas: **žemės sklypas Nr. 4400-0812-3402, aprašytas p. 2.1.**
Įregistravimo pagrindas: **2013-11-26 Pirkimo - pardavimo sutartis Nr. 3965**
Įrašas galioja: **Nuo 2013-12-09**

9. Teritorijos, kuriose taikomos SŽNS, įrašytos į NTK kadastro duomenų byloje įrašytų duomenų pagrindu: įrašų nėra

10. Daikto registravimas ir kadastro žymos:

10.1.
Kadastrinius matavimus atliko (kadastro žyma)
Daiktas: **žemės sklypas Nr. 4400-0812-3402, aprašytas p. 2.1.**
Įregistravimo pagrindas: **2013-05-29 Nekilnojamojo daikto kadastro duomenų byla**
Licencija Nr. G-756-(667)
Kvalifikacijos pažymėjimas Nr. 2M-M-618
Įrašas galioja: **Nuo 2013-09-05**

10.2.
Kadastro duomenų tikslinimas (daikto registravimas)
Daiktas: **žemės sklypas Nr. 4400-0812-3402, aprašytas p. 2.1.**
Įregistravimo pagrindas: **2013-08-22 Nacionalinės žemės tarnybos teritorinio skyriaus vedėjo sprendimas Nr. 36SK-(14.36.110.)-767**
Įrašas galioja: **Nuo 2013-09-05**

11. Duomenys apie įregistruotas teritorijas, kuriose taikomos specialiosios žemės naudojimo sąlygos: įrašų nėra

12. Registro pastabos ir nuorodos:
1987-03-25 Aukščiausios Tarybos Prezidiumo įsaku Nr. XI-1529 Paminijų k. panaikintas.

13. Kita informacija: įrašų nėra

14. Informacija apie duomenų sandoriui tikslinimą: įrašų nėra

VALSTYBĖS ĮMONĖ REGISTRŲ CENTRAS
Lvivo g. 25-101, 09320 Vilnius, tel. (8 5) 2688 262, el. p. info@registrucentras.lt
Duomenys kaupiami ir saugomi Juridinių asmenų registre, kodas 124110246

NEKILNOJAMOJO TURTO REGISTRO DUOMENŲ BAZĖS IŠRAŠAS

2023-03-03 09:40:49

1. Nekilnojamojo turto registre įregistruotas turtas:

Registro Nr.: **44/552171**
Registro tipas: **Žemės sklypas**
Sudarymo data: **2006-03-14**
Rietavo sav., Medingėnų sen., Užpelių k.

2. Nekilnojamieji daiktai:

2.1.
Žemės sklypas
Rietavo sav., Medingėnų sen., Užpelių k.
Unikalus daikto numeris: **4400-0812-2049**
Žemės sklypo kadastro numeris ir kadastro vietovės pavadinimas: **6807/0004:175 Daugėdų k.v.**
Daikto pagrindinė naudojimo paskirtis: **Žemės ūkio**
Žemės sklypo naudojimo būdas: **Kiti žemės ūkio paskirties žemės sklypai**
Žemės sklypo plotas: **46.3759 ha**
Žemės ūkio naudmenų plotas viso: **42.0834 ha**
iš jo: ariamos žemės plotas: **42.0834 ha**
Vandens telkinių plotas: **4.2925 ha**
Nusausintos žemės plotas: **42.0834 ha**
Žemės ūkio naudmenų našumo balas: **35.4**
Matavimų tipas: **Žemės sklypas suformuotas atliekant kadastrinius matavimus**
Vidutinė rinkos vertė: **85500 Eur**
Vidutinės rinkos vertės nustatymo data: **2021-10-11**
Vidutinės rinkos vertės nustatymo būdas: **Masinis vertinimas**
Kadastro duomenų nustatymo data: **2013-05-29**

3. Daikto priklausiniai iš kito registro: įrašų nėra

4. Nuosavybė:

4.1.
Nuosavybės teisė
Savininkas:
Daiktas: **žemės sklypas Nr. 4400-0812-2049, aprašytas p. 2.1.**
Įregistravimo pagrindas: **2013-11-26 Pirkimo - pardavimo sutartis Nr. 3969**
Įrašas galioja: **Nuo 2013-12-09**

5. Valstybės ir savivaldybių žemės patikėjimo teisė: įrašų nėra

6. Kitos daiktinės teisės :

6.1.
Hipoteka
Daiktas: **žemės sklypas Nr. 4400-0812-2049, aprašytas p. 2.1.**
Įregistravimo pagrindas: **2021-10-27 Sutartinė hipoteka Nr. 7827**
2021-10-28 IDK Nr. 20120210071872
Įrašas galioja: **Nuo 2022-01-01**

6.2.
Kelio servitutas - teisė važiuoti transporto priemonėmis, naudotis pėsčiųjų taku, varyti galvijus (tarnaujantis)
Daiktas: **žemės sklypas Nr. 4400-0812-2049, aprašytas p. 2.1.**
Įregistravimo pagrindas: **2013-09-09 Nacionalinės žemės tarnybos teritorinio skyriaus vedėjo sprendimas Nr. 36SK-(14.36.110.)-883**
Plotas: **0.2464 ha**
Aprašymas: **Plane pažymėtas simboliu "S2".**
Įrašas galioja: **Nuo 2013-09-11**

6.3.
Kelio servitutas - teisė važiuoti transporto priemonėmis, naudotis pėsčiųjų taku, varyti galvijus (tarnaujantis)
Daiktas: **žemės sklypas Nr. 4400-0812-2049, aprašytas p. 2.1.**
Įregistravimo pagrindas: **2013-09-09 Nacionalinės žemės tarnybos teritorinio skyriaus vedėjo sprendimas Nr. 36SK-(14.36.110.)-883**
Plotas: **0.2754 ha**
Aprašymas: **Plane pažymėtas simboliu "S1".**
Įrašas galioja: **Nuo 2013-09-11**

7. Juridiniai faktai: įrašų nėra

8. Žymos:

8.1.
Teritorija, kurioje taikomos SŽNS, neįregistruota Nekilnojamojo turto registre: Dirvožemio apsauga žemės ūkio paskirties žemės sklypuose (VI skyrius, keturioliktasis skirsnis)
Daiktas: **žemės sklypas Nr. 4400-0812-2049, aprašytas p. 2.1.**
Įregistravimo pagrindas: **2019-06-06 Lietuvos Respublikos specialiųjų žemės naudojimo sąlygų įstatymas Nr. XIII-2166**
2019-12-19 Lietuvos Respublikos žemės ūkio ministro įsakymas Nr. 3D-711
Plotas: **42.0834 ha**
Įrašas galioja: **Nuo 2023-01-01**

8.2.
Teritorija, kurioje taikomos SŽNS, neįregistruota Nekilnojamojo turto registre: Paviršinių vandens telkinių pakrantės apsaugos juostos (VI skyrius, aštuntasis skirsnis)
Daiktas: **žemės sklypas Nr. 4400-0812-2049, aprašytas p. 2.1.**
Įregistravimo pagrindas: **2019-06-06 Lietuvos Respublikos specialiųjų žemės naudojimo sąlygų įstatymas Nr. XIII-2166**
2019-12-19 Lietuvos Respublikos žemės ūkio ministro įsakymas Nr. 3D-711
Plotas: **18.141 ha**
Įrašas galioja: **Nuo 2023-01-01**

8.3.
Teritorija, kurioje taikomos SŽNS, neįregistruota Nekilnojamojo turto registre: Paviršinių vandens telkinių apsaugos zonos (VI skyrius, septintasis skirsnis)
Daiktas: **žemės sklypas Nr. 4400-0812-2049, aprašytas p. 2.1.**
Įregistravimo pagrindas: **2019-06-06 Lietuvos Respublikos specialiųjų žemės naudojimo sąlygų įstatymas Nr. XIII-2166**
2019-12-19 Lietuvos Respublikos žemės ūkio ministro įsakymas Nr. 3D-711
Plotas: **18.141 ha**
Įrašas galioja: **Nuo 2023-01-01**

8.4.
Teritorija, kurioje taikomos SŽNS, neįregistruota Nekilnojamojo turto registre: Paviršiniai vandens telkiniai (VI skyrius, šeštasis skirsnis)
Daiktas: **žemės sklypas Nr. 4400-0812-2049, aprašytas p. 2.1.**
Įregistravimo pagrindas: **2019-06-06 Lietuvos Respublikos specialiųjų žemės naudojimo sąlygų įstatymas Nr. XIII-2166**
2019-12-19 Lietuvos Respublikos žemės ūkio ministro įsakymas Nr. 3D-711
Plotas: **0.627 ha**
Įrašas galioja: **Nuo 2023-01-01**

8.5.
Teritorija, kurioje taikomos SŽNS, neįregistruota Nekilnojamojo turto registre: Melioruotos žemės ir melioracijos statinių apsaugos zonos (VI skyrius, antrasis skirsnis)
Daiktas: **žemės sklypas Nr. 4400-0812-2049, aprašytas p. 2.1.**
Įregistravimo pagrindas: **2019-06-06 Lietuvos Respublikos specialiųjų žemės naudojimo sąlygų įstatymas Nr. XIII-2166**
2019-12-19 Lietuvos Respublikos žemės ūkio ministro įsakymas Nr. 3D-711
Plotas: **42.0834 ha**
Įrašas galioja: **Nuo 2023-01-01**

8.6.
Teritorija, kurioje taikomos SŽNS, neįregistruota Nekilnojamojo turto registre: Kelių apsaugos zonos (III skyrius, antrasis skirsnis)
Daiktas: **žemės sklypas Nr. 4400-0812-2049, aprašytas p. 2.1.**
Įregistravimo pagrindas: **2019-06-06 Lietuvos Respublikos specialiųjų žemės naudojimo sąlygų įstatymas Nr. XIII-2166**
2019-12-19 Lietuvos Respublikos žemės ūkio ministro įsakymas Nr. 3D-711
Plotas: **0.6076 ha**
Įrašas galioja: **Nuo 2023-01-01**

8.7.
Apribojimas pagal Žemės ūkio paskirties žemės įsigijimo laikinąjį įstatymą nekeisti pagrindinės žemės naudojimo paskirties 5 metus
Daiktas: **žemės sklypas Nr. 4400-0812-2049, aprašytas p. 2.1.**
Įregistravimo pagrindas: **2013-11-26 Pirkimo - pardavimo sutartis Nr. 3969**
Įrašas galioja: **Nuo 2013-12-09**

9. Teritorijos, kuriose taikomos SŽNS, įrašytos į NTK kadastro duomenų byloje įrašytų duomenų pagrindu: įrašų nėra

10. Daikto registravimas ir kadastro žymos:

10.1.
Kadastro duomenų tikslinimas (daikto registravimas)
Daiktas: **žemės sklypas Nr. 4400-0812-2049, aprašytas p. 2.1.**
Įregistravimo pagrindas: **2013-08-22 Nacionalinės žemės tarnybos teritorinio skyriaus vedėjo sprendimas Nr. 36SK-(14.36.110.)-772**
Įrašas galioja: **Nuo 2013-09-11**

10.2.
Kadastrinius matavimus atliko (kadastro žyma)
Daiktas: **žemės sklypas Nr. 4400-0812-2049, aprašytas p. 2.1.**
Įregistravimo pagrindas: **2013-05-29 Nekilnojamojo daikto kadastro duomenų byla**
Kvalifikacijos pažymėjimas Nr. 2M-M-618
Licencija Nr. G-756-(667)
Įrašas galioja: **Nuo 2013-09-11**

11. Duomenys apie įregistruotas teritorijas, kuriose taikomos specialiosios žemės naudojimo sąlygos: įrašų nėra

12. Registro pastabos ir nuorodos: įrašų nėra

13. Kita informacija: įrašų nėra

14. Informacija apie duomenų sandoriui tikslinimą: įrašų nėra

Dokumentą atspausdino

VALSTYBĖS ĮMONĖ REGISTRŲ CENTRAS
Lvivo g. 25-101, 09320 Vilnius, tel. (8 5) 2688 262, el. p. info@registrucentras.lt
Duomenys kaupiami ir saugomi Juridinių asmenų registre, kodas 124110246

NEKILNOJAMOJO TURTO REGISTRO DUOMENŲ BAZĖS IŠRAŠAS

2023-03-03 09:42:30

1. Nekilnojamojo turto registre įregistruotas turtas:

Registro Nr.: **44/552162**
Registro tipas: **Žemės sklypas**
Sudarymo data: **2006-03-14**
Rietavo sav., Medingėnų sen., Užduobulio k.

2. Nekilnojamieji daiktai:

2.1.
Žemės sklypas
Rietavo sav., Medingėnų sen., Užduobulio k.
Unikalus daikto numeris: **4400-0812-1951**
Žemės sklypo kadastro numeris ir kadastro vietovės pavadinimas: **6807/0004:174 Daugėdų k.v.**
Daikto pagrindinė naudojimo paskirtis: **Žemės ūkio**
Žemės sklypo naudojimo būdas: **Kiti žemės ūkio paskirties žemės sklypai**
Žemės sklypo plotas: **18.2405 ha**
Žemės ūkio naudmenų plotas viso: **18.2405 ha**
iš jo: ariamos žemės plotas: **18.2405 ha**
Nusausintos žemės plotas: **18.2405 ha**
Žemės ūkio naudmenų našumo balas: **34.1**
Matavimų tipas: **Žemės sklypas suformuotas atliekant kadastrinius matavimus**
Vidutinė rinkos vertė: **34400 Eur**
Vidutinės rinkos vertės nustatymo data: **2021-10-11**
Vidutinės rinkos vertės nustatymo būdas: **Masinis vertinimas**
Kadastro duomenų nustatymo data: **2013-04-16**

3. Daikto priklausiniai iš kito registro: įrašų nėra

4. Nuosavybė:

4.1.
Nuosavybės teisė
Savininkas:
Daiktas: **žemės sklypas Nr. 4400-0812-1951, aprašytas p. 2.1.**
Įregistravimo pagrindas: **2013-11-26 Pirkimo - pardavimo sutartis Nr. 3974**
Įrašas galioja: **Nuo 2013-12-09**

5. Valstybės ir savivaldybių žemės patikėjimo teisė: įrašų nėra

6. Kitos daiktinės teisės :

6.1.
Hipoteka
Daiktas: **žemės sklypas Nr. 4400-0812-1951, aprašytas p. 2.1.**
Įregistravimo pagrindas: **2021-10-27 Sutartinė hipoteka Nr. 7827**
2021-10-28 IDK Nr. 20120210071872
Įrašas galioja: **Nuo 2022-01-01**

7. Juridiniai faktai: įrašų nėra

8. Žymos:

8.1.
Teritorija, kurioje taikomos SŽNS, neįregistruota Nekilnojamojo turto registre: Dirvožemio apsauga žemės ūkio paskirties žemės sklypuose (VI skyrius, keturioliktasis skirsnis)
Daiktas: **žemės sklypas Nr. 4400-0812-1951, aprašytas p. 2.1.**
Įregistravimo pagrindas: **2019-06-06 Lietuvos Respublikos specialiųjų žemės naudojimo sąlygų įstatymas Nr. XIII-2166**
2019-12-19 Lietuvos Respublikos žemės ūkio ministro įsakymas Nr. 3D-711
Plotas: **18.2405 ha**
Įrašas galioja: **Nuo 2023-01-01**

8.2.
Teritorija, kurioje taikomos SŽNS, neįregistruota Nekilnojamojo turto registre: Paviršinių vandens telkinių pakrantės apsaugos juostos (VI skyrius, aštuntasis skirsnis)
Daiktas: **žemės sklypas Nr. 4400-0812-1951, aprašytas p. 2.1.**
Įregistravimo pagrindas: **2019-06-06 Lietuvos Respublikos specialiųjų žemės naudojimo sąlygų įstatymas Nr. XIII-2166**
2019-12-19 Lietuvos Respublikos žemės ūkio ministro įsakymas Nr. 3D-711
Plotas: **3.7997 ha**
Įrašas galioja: **Nuo 2023-01-01**

8.3.
Teritorija, kurioje taikomos SŽNS, neįregistruota Nekilnojamojo turto registre: Paviršinių vandens telkinių apsaugos zonos (VI skyrius, septintasis skirsnis)
Daiktas: **žemės sklypas Nr. 4400-0812-1951, aprašytas p. 2.1.**
Įregistravimo pagrindas: **2019-06-06 Lietuvos Respublikos specialiųjų žemės naudojimo sąlygų įstatymas Nr. XIII-2166**
2019-12-19 Lietuvos Respublikos žemės ūkio ministro įsakymas Nr. 3D-711
Plotas: **3.7997 ha**
Įrašas galioja: **Nuo 2023-01-01**

8.4.
Teritorija, kurioje taikomos SŽNS, neįregistruota Nekilnojamojo turto registre: Melioruotos žemės ir melioracijos statinių apsaugos zonos (VI skyrius, antrasis skirsnis)
Daiktas: **žemės sklypas Nr. 4400-0812-1951, aprašytas p. 2.1.**
Įregistravimo pagrindas: **2019-06-06 Lietuvos Respublikos specialiųjų žemės naudojimo sąlygų įstatymas Nr. XIII-2166**
2019-12-19 Lietuvos Respublikos žemės ūkio ministro įsakymas Nr. 3D-711
Plotas: **18.2405 ha**
Įrašas galioja: **Nuo 2023-01-01**

8.5.
Teritorija, kurioje taikomos SŽNS, neįregistruota Nekilnojamojo turto registre: Kelių apsaugos zonos (III skyrius, antrasis skirsnis)
Daiktas: **žemės sklypas Nr. 4400-0812-1951, aprašytas p. 2.1.**
Įregistravimo pagrindas: **2019-06-06 Lietuvos Respublikos specialiųjų žemės naudojimo sąlygų įstatymas Nr. XIII-2166**
2019-12-19 Lietuvos Respublikos žemės ūkio ministro įsakymas Nr. 3D-711
Plotas: **0.9105 ha**
Įrašas galioja: **Nuo 2023-01-01**

8.6.
Apribojimas pagal Žemės ūkio paskirties žemės įsigijimo laikinąjį įstatymą nekeisti pagrindinės žemės naudojimo paskirties 5 metus
Daiktas: **žemės sklypas Nr. 4400-0812-1951, aprašytas p. 2.1.**
Įregistravimo pagrindas: **2013-11-26 Pirkimo - pardavimo sutartis Nr. 3974**
Įrašas galioja: **Nuo 2013-12-09**

9. Teritorijos, kuriose taikomos SŽNS, įrašytos į NTK kadastro duomenų byloje įrašytų duomenų pagrindu: įrašų nėra

10. Daikto registravimas ir kadastro žymos:

10.1.
Kadastrinius matavimus atliko (kadastro žyma)
Daiktas: **žemės sklypas Nr. 4400-0812-1951, aprašytas p. 2.1.**
Įregistravimo pagrindas: **2013-04-16 Nekilnojamojo daikto kadastro duomenų byla**
Kvalifikacijos pažymėjimas Nr. 2M-M-618
Licencija Nr. G-756-(667)
Įrašas galioja: **Nuo 2013-08-14**

10.2.
Kadastro duomenų tikslinimas (daikto registravimas)
Daiktas: **žemės sklypas Nr. 4400-0812-1951, aprašytas p. 2.1.**
Įregistravimo pagrindas: **2013-08-08 Nacionalinės žemės tarnybos teritorinio skyriaus vedėjo sprendimas Nr. 36SK-(14.36.110.)-722**
Įrašas galioja: **Nuo 2013-08-14**

11. Duomenys apie įregistruotas teritorijas, kuriose taikomos specialiosios žemės naudojimo sąlygos: įrašų nėra

12. Registro pastabos ir nuorodos: įrašų nėra

13. Kita informacija: įrašų nėra

14. Informacija apie duomenų sandoriui tikslinimą: įrašų nėra

Dokumentą atspausdino

VALSTYBĖS ĮMONĖ REGISTRŲ CENTRAS
Lvivo g. 25-101, 09320 Vilnius, tel. (8 5) 2688 262, el. p. info@registrucentras.lt
Duomenys kaupiami ir saugomi Juridinių asmenų registre, kodas 124110246

NEKILNOJAMOJO TURTO REGISTRO DUOMENŲ BAZĖS IŠRAŠAS

2023-03-03 09:43:04

1. Nekilnojamojo turto registre įregistruotas turtas:

Registro Nr.: **44/2350822**
Registro tipas: **Žemės sklypas**
Sudarymo data: **2019-06-03**
Rietavo sav., Medingėnų sen., Užduobulio k.

2. Nekilnojamieji daiktai:

2.1.
Žemės sklypas
Rietavo sav., Medingėnų sen., Užduobulio k.
Unikalus daikto numeris: **4400-5236-9829**
Žemės sklypo kadastro numeris ir kadastro vietovės pavadinimas: **6807/0004:237 Daugėdų k.v.**
Daikto pagrindinė naudojimo paskirtis: **Žemės ūkio**
Žemės sklypo naudojimo būdas: **Kiti žemės ūkio paskirties žemės sklypai**
Statusas: **Suformuotas padalijus daiktą**
Daikto istorinė kilmė: **Gautas padalijus daiktą, unikalus daikto numeris 6807-0004-0004**
Žemės sklypo plotas: **4.3960 ha**
Žemės ūkio naudmenų plotas viso: **4.2082 ha**
iš jo: ariamos žemės plotas: **4.2082 ha**
Užstatyta teritorija: **0.1714 ha**
Kitos žemės plotas: **0.0164 ha**
Nusausintos žemės plotas: **4.1115 ha**
Žemės ūkio naudmenų našumo balas: **35.2**
Matavimų tipas: **Žemės sklypas suformuotas atliekant kadastrinius matavimus**
Vidutinė rinkos vertė: **8470 Eur**
Vidutinės rinkos vertės nustatymo data: **2020-01-17**
Vidutinės rinkos vertės nustatymo būdas: **Masinis vertinimas**
Kadastro duomenų nustatymo data: **2019-03-21**

3. Daikto priklausiniai iš kito registro: įrašų nėra

4. Nuosavybė:

4.1.
Nuosavybės teisė
Savininkas:
Daiktas: **žemės sklypas Nr. 4400-5236-9829, aprašytas p. 2.1.**
Įregistravimo pagrindas: **2020-02-11 Pirkimo - pardavimo sutartis Nr. 899**
Įrašas galioja: **Nuo 2020-02-12**

5. Valstybės ir savivaldybių žemės patikėjimo teisė: įrašų nėra

6. Kitos daiktinės teisės :

6.1.
Hipoteka
Daiktas: **žemės sklypas Nr. 4400-5236-9829, aprašytas p. 2.1.**
Įregistravimo pagrindas: **2020-02-17 Sutartinė hipoteka Nr. 975**
2020-02-18 IDK Nr. 20120200010761
Įrašas galioja: **Nuo 2022-01-01**

7. Juridiniai faktai: įrašų nėra

8. Žymos:

8.1.
Teritorija, kurioje taikomos SŽNS, neįregistruota Nekilnojamojo turto registre: Paviršinių vandens telkinių pakrantės apsaugos juostos (VI skyrius, aštuntasis skirsnis)
Daiktas: **žemės sklypas Nr. 4400-5236-9829, aprašytas p. 2.1.**
Įregistravimo pagrindas: **2019-06-06 Lietuvos Respublikos specialiųjų žemės naudojimo sąlygų įstatymas Nr. XIII-2166**
2019-12-19 Lietuvos Respublikos žemės ūkio ministro įsakymas Nr. 3D-711
Plotas: **0.0042 ha**
Įrašas galioja: **Nuo 2023-01-01**

8.2.
Teritorija, kurioje taikomos SŽNS, neįregistruota Nekilnojamojo turto registre: Paviršinių vandens telkinių apsaugos zonos (VI skyrius, septintasis skirsnis)
Daiktas: **žemės sklypas Nr. 4400-5236-9829, aprašytas p. 2.1.**
Įregistravimo pagrindas: **2019-06-06 Lietuvos Respublikos specialiųjų žemės naudojimo sąlygų įstatymas Nr. XIII-2166**
2019-12-19 Lietuvos Respublikos žemės ūkio ministro įsakymas Nr. 3D-711
Plotas: **0.6929 ha**
Įrašas galioja: **Nuo 2023-01-01**

8.3.
Teritorija, kurioje taikomos SŽNS, neįregistruota Nekilnojamojo turto registre: Melioruotos žemės ir melioracijos statinių apsaugos zonos (VI skyrius, antrasis skirsnis)
Daiktas: **žemės sklypas Nr. 4400-5236-9829, aprašytas p. 2.1.**
Įregistravimo pagrindas: **2019-06-06 Lietuvos Respublikos specialiųjų žemės naudojimo sąlygų įstatymas Nr. XIII-2166**
2019-12-19 Lietuvos Respublikos žemės ūkio ministro įsakymas Nr. 3D-711
Plotas: **4.1115 ha**
Įrašas galioja: **Nuo 2023-01-01**

9. Teritorijos, kuriose taikomos SŽNS, įrašytos į NTK kadastro duomenų byloje įrašytų duomenų pagrindu: įrašų nėra

10. Daikto registravimas ir kadastro žymos:

10.1.
Kadastrinius matavimus atliko (kadastro žyma)
Daiktas: **žemės sklypas Nr. 4400-5236-9829, aprašytas p. 2.1.**
Įregistravimo pagrindas: **2016-02-11 Kvalifikacijos pažymėjimas Nr. 2M-M-2383**
2019-03-21 Nekilnojamojo daikto kadastro duomenų byla
Įrašas galioja: **Nuo 2019-06-03**

10.2.
Suformuotas padalijimo būdu (daikto registravimas)
Daiktas: **žemės sklypas Nr. 4400-5236-9829, aprašytas p. 2.1.**
Įregistravimo pagrindas: **2019-03-21 Nekilnojamojo daikto kadastro duomenų byla**
2019-05-21 Nacionalinės žemės tarnybos teritorinio skyriaus vedėjo sprendimas Nr. 36SK-623-(14.36.110.)
Įrašas galioja: **Nuo 2019-06-03**

11. Duomenys apie įregistruotas teritorijas, kuriose taikomos specialiosios žemės naudojimo sąlygos: įrašų nėra

12. Registro pastabos ir nuorodos: įrašų nėra

13. Kita informacija: įrašų nėra

14. Informacija apie duomenų sandoriui tikslinimą: įrašų nėra

Dokumentą atspausdino

VALSTYBĖS ĮMONĖ REGISTRŲ CENTRAS
Lvivo g. 25-101, 09320 Vilnius, tel. (8 5) 2688 262, el. p. info@registrucentras.lt
Duomenys kaupiami ir saugomi Juridinių asmenų registre, kodas 124110246

NEKILNOJAMOJO TURTO REGISTRO DUOMENŲ BAZĖS IŠRAŠAS

2023-03-03 09:43:32

1. Nekilnojamojo turto registre įregistruotas turtas:

Registro Nr.: **74/5679**
Registro tipas: **Žemės sklypas**
Sudarymo data: **2001-08-06**
Rietavo sav., Medingėnų sen., Gedikėnų k.

2. Nekilnojamieji daiktai:

2.1.
Žemės sklypas
Rietavo sav., Medingėnų sen., Gedikėnų k.
Unikalus daikto numeris: **6844-0003-0057**
Žemės sklypo kadastro numeris ir kadastro vietovės pavadinimas: **6844/0003:57 Medingėnų k.v.**
Daikto pagrindinė naudojimo paskirtis: **Žemės ūkio**
Žemės sklypo plotas: **3.0400 ha**
Žemės ūkio naudmenų plotas viso: **3.0000 ha**
iš jo: ariamos žemės plotas: **3.0000 ha**
Vandens telkinių plotas: **0.0400 ha**
Nusausintos žemės plotas: **3.0000 ha**
Žemės ūkio naudmenų našumo balas: **37.1**
Matavimų tipas: **Žemės sklypas suformuotas atliekant preliminarius matavimus**
Vidutinė rinkos vertė: **4300 Eur**
Vidutinės rinkos vertės nustatymo data: **2018-05-23**
Vidutinės rinkos vertės nustatymo būdas: **Masinis vertinimas**
Kadastro duomenų nustatymo data: **2001-05-30**

3. Daikto priklausiniai iš kito registro: įrašų nėra

4. Nuosavybė:

4.1.
Nuosavybės teisė
Savininkas:
Daiktas: **žemės sklypas Nr. 6844-0003-0057, aprašytas p. 2.1.**
Įregistravimo pagrindas: **2018-05-25 Pirkimo - pardavimo sutartis Nr. 3026**
Įrašas galioja: **Nuo 2018-06-04**

5. Valstybės ir savivaldybių žemės patikėjimo teisė: įrašų nėra

6. Kitos daiktinės teisės :

6.1.
Hipoteka
Daiktas: **žemės sklypas Nr. 6844-0003-0057, aprašytas p. 2.1.**
Įregistravimo pagrindas: **2018-08-31 IDK Nr. 20120180074034**
2018-08-31 Sutartinė hipoteka Nr. 5589
Įrašas galioja: **Nuo 2022-01-01**

7. Juridiniai faktai: įrašų nėra

8. Žymos:

8.1.
Teritorija, kurioje taikomos SŽNS, neįregistruota Nekilnojamojo turto registre: Paviršinių vandens telkinių pakrantės apsaugos juostos (VI skyrius, aštuntasis skirsnis)
Daiktas: **žemės sklypas Nr. 6844-0003-0057, aprašytas p. 2.1.**
Įregistravimo pagrindas: **2019-06-06 Lietuvos Respublikos specialiųjų žemės naudojimo sąlygų įstatymas Nr. XIII-2166**
2019-12-19 Lietuvos Respublikos žemės ūkio ministro įsakymas Nr. 3D-711
Plotas: **0.01 ha**
Įrašas galioja: **Nuo 2023-01-01**

8.2.
Teritorija, kurioje taikomos SŽNS, neįregistruota Nekilnojamojo turto registre: Paviršinių vandens telkinių apsaugos zonos (VI skyrius, septintasis skirsnis)
Daiktas: **žemės sklypas Nr. 6844-0003-0057, aprašytas p. 2.1.**
Įregistravimo pagrindas: **2019-06-06 Lietuvos Respublikos specialiųjų žemės naudojimo sąlygų įstatymas Nr. XIII-2166**
2019-12-19 Lietuvos Respublikos žemės ūkio ministro įsakymas Nr. 3D-711
Plotas: **0.01 ha**
Įrašas galioja: **Nuo 2023-01-01**

8.3.
Teritorija, kurioje taikomos SŽNS, neįregistruota Nekilnojamojo turto registre: Melioruotos žemės ir melioracijos statinių apsaugos zonos (VI skyrius, antrasis skirsnis)
Daiktas: **žemės sklypas Nr. 6844-0003-0057, aprašytas p. 2.1.**
Įregistravimo pagrindas: **2019-06-06 Lietuvos Respublikos specialiųjų žemės naudojimo sąlygų įstatymas Nr. XIII-2166**
2019-12-19 Lietuvos Respublikos žemės ūkio ministro įsakymas Nr. 3D-711
Plotas: **3.00 ha**
Įrašas galioja: **Nuo 2023-01-01**

8.4.
Teritorija, kurioje taikomos SŽNS, neįregistruota Nekilnojamojo turto registre: Kelių apsaugos zonos (III skyrius, antrasis skirsnis)
Daiktas: **žemės sklypas Nr. 6844-0003-0057, aprašytas p. 2.1.**
Įregistravimo pagrindas: **2019-06-06 Lietuvos Respublikos specialiųjų žemės naudojimo sąlygų įstatymas Nr. XIII-2166**
2019-12-19 Lietuvos Respublikos žemės ūkio ministro įsakymas Nr. 3D-711
Plotas: **0.44 ha**
Įrašas galioja: **Nuo 2023-01-01**

9. Teritorijos, kuriose taikomos SŽNS, įrašytos į NTK kadastro duomenų byloje įrašytų duomenų pagrindu: įrašų nėra

10. Daikto registravimas ir kadastro žymos: įrašų nėra

11. Duomenys apie įregistruotas teritorijas, kuriose taikomos specialiosios žemės naudojimo sąlygos: įrašų nėra

12. Registro pastabos ir nuorodos: įrašų nėra

13. Kita informacija: įrašų nėra

14. Informacija apie duomenų sandoriui tikslinimą: įrašų nėra

VALSTYBĖS ĮMONĖ REGISTRŲ CENTRAS
Lvivo g. 25-101, 09320 Vilnius, tel. (8 5) 2688 262, el. p. info@registrucentras.lt
Duomenys kaupiami ir saugomi Juridinių asmenų registre, kodas 124110246

NEKILNOJAMOJO TURTO REGISTRO DUOMENŲ BAZĖS IŠRAŠAS

2023-03-03 09:44:17

1. Nekilnojamojo turto registre įregistruotas turtas:

Registro Nr.: **74/5678**
Registro tipas: **Žemės sklypas**
Sudarymo data: **2001-08-06**
Rietavo sav., Medingėnų sen., Kentrakalnio k.

2. Nekilnojamieji daiktai:

2.1.
Žemės sklypas
Rietavo sav., Medingėnų sen., Kentrakalnio k.
Unikalus daikto numeris: **6844-0003-0056**
Žemės sklypo kadastro numeris ir kadastro vietovės pavadinimas: **6844/0003:56 Medingėnų k.v.**
Daikto pagrindinė naudojimo paskirtis: **Žemės ūkio**
Žemės sklypo plotas: **4.9800 ha**
Žemės ūkio naudmenų plotas viso: **4.9800 ha**
iš jo: ariamos žemės plotas: **4.9800 ha**
Nusausintos žemės plotas: **4.9800 ha**
Žemės ūkio naudmenų našumo balas: **40.0**
Matavimų tipas: **Žemės sklypas suformuotas atliekant preliminarius matavimus**
Vidutinė rinkos vertė: **7030 Eur**
Vidutinės rinkos vertės nustatymo data: **2018-05-23**
Vidutinės rinkos vertės nustatymo būdas: **Masinis vertinimas**
Kadastro duomenų nustatymo data: **2001-05-23**

3. Daikto priklausiniai iš kito registro: įrašų nėra

4. Nuosavybė:

4.1.
Nuosavybės teisė
Savininkas:
Daiktas: **žemės sklypas Nr. 6844-0003-0056, aprašytas p. 2.1.**
Įregistravimo pagrindas: **2018-05-25 Pirkimo - pardavimo sutartis Nr. 3026**
Įrašas galioja: **Nuo 2018-06-04**

5. Valstybės ir savivaldybių žemės patikėjimo teisė: įrašų nėra

6. Kitos daiktinės teisės :

6.1.
Hipoteka
Daiktas: **žemės sklypas Nr. 6844-0003-0056, aprašytas p. 2.1.**
Įregistravimo pagrindas: **2018-08-31 IDK Nr. 20120180074034**
2018-08-31 Sutartinė hipoteka Nr. 5589
Įrašas galioja: **Nuo 2022-01-01**

7. Juridiniai faktai: įrašų nėra

8. Žymos:

8.1.
Teritorija, kurioje taikomos SŽNS, neįregistruota Nekilnojamojo turto registre: Melioruotos žemės ir melioracijos statinių apsaugos zonos (VI skyrius, antrasis skirsnis)
Daiktas: **žemės sklypas Nr. 6844-0003-0056, aprašytas p. 2.1.**
Įregistravimo pagrindas: **2019-06-06 Lietuvos Respublikos specialiųjų žemės naudojimo sąlygų įstatymas Nr. XIII-2166**
2019-12-19 Lietuvos Respublikos žemės ūkio ministro įsakymas Nr. 3D-711
Plotas: **4.98 ha**
Įrašas galioja: **Nuo 2023-01-01**

8.2.
Teritorija, kurioje taikomos SŽNS, neįregistruota Nekilnojamojo turto registre: Kelių apsaugos zonos (III skyrius, antrasis skirsnis)
Daiktas: **žemės sklypas Nr. 6844-0003-0056, aprašytas p. 2.1.**
Įregistravimo pagrindas: **2019-06-06 Lietuvos Respublikos specialiųjų žemės naudojimo sąlygų įstatymas Nr. XIII-2166**
2019-12-19 Lietuvos Respublikos žemės ūkio ministro įsakymas Nr. 3D-711
Plotas: **0.19 ha**
Įrašas galioja: **Nuo 2023-01-01**

9. Teritorijos, kuriose taikomos SŽNS, įrašytos į NTK kadastro duomenų byloje įrašytų duomenų pagrindu: įrašų nėra

10. Daikto registravimas ir kadastro žymos: įrašų nėra

11. Duomenys apie įregistruotas teritorijas, kuriose taikomos specialiosios žemės naudojimo sąlygos: įrašų nėra

12. Registro pastabos ir nuorodos: įrašų nėra

13. Kita informacija: įrašų nėra

14. Informacija apie duomenų sandoriui tikslinimą: įrašų nėra

Dokumentą atspausdino

VALSTYBĖS ĮMONĖ REGISTRŲ CENTRAS
Lvivo g. 25-101, 09320 Vilnius, tel. (8 5) 2688 262, el. p. info@registrucentras.lt
Duomenys kaupiami ir saugomi Juridinių asmenų registre, kodas 124110246

NEKILNOJAMOJO TURTO REGISTRO DUOMENŲ BAZĖS IŠRAŠAS

2023-03-03 09:44:55

1. Nekilnojamojo turto registre įregistruotas turtas:

Registro Nr.: **44/570682**
Registro tipas: **Žemės sklypas**
Sudarymo data: **2006-04-14**
Rietavo sav., Medingėnų sen., Laurynaičių k.

2. Nekilnojamieji daiktai:

2.1.
Žemės sklypas
Rietavo sav., Medingėnų sen., Laurynaičių k.
Aprašymas / pastabos: **(Atidalintas iš žemės sklypo, kadastrinis Nr.6844/0003:6, dėl įsiterpusio kelio.)**
Unikalus daikto numeris: **4400-0839-2958**
Žemės sklypo kadastro numeris ir kadastro vietovės pavadinimas: **6844/0003:109 Medingėnų k.v.**
Daikto pagrindinė naudojimo paskirtis: **Žemės ūkio**
Žemės sklypo naudojimo būdas: **Kiti žemės ūkio paskirties žemės sklypai**
Žemės sklypo plotas: **16.1400 ha**
Žemės ūkio naudmenų plotas viso: **15.8900 ha**
iš jo: ariamos žemės plotas: **15.8900 ha**
Kelių plotas: **0.1000 ha**
Vandens telkinių plotas: **0.1500 ha**
Nusausintos žemės plotas: **15.8900 ha**
Žemės ūkio naudmenų našumo balas: **37.9**
Matavimų tipas: **Žemės sklypas suformuotas atliekant preliminarius matavimus**
Vidutinė rinkos vertė: **30300 Eur**
Vidutinės rinkos vertės nustatymo data: **2020-03-10**
Vidutinės rinkos vertės nustatymo būdas: **Masinis vertinimas**
Kadastro duomenų nustatymo data: **2006-03-03**

3. Daikto priklausiniai iš kito registro: įrašų nėra

4. Nuosavybė:

4.1.
Nuosavybės teisė
Savininkas:
Daiktas: **žemės sklypas Nr. 4400-0839-2958, aprašytas p. 2.1.**
Įregistravimo pagrindas: **2020-06-23 Pirkimo - pardavimo sutartis Nr. 3134**
Įrašas galioja: **Nuo 2020-06-25**

5. Valstybės ir savivaldybių žemės patikėjimo teisė: įrašų nėra

6. Kitos daiktinės teisės :

6.1.
Hipoteka
Daiktas: **žemės sklypas Nr. 4400-0839-2958, aprašytas p. 2.1.**
Įregistravimo pagrindas: **2020-07-10 IDK Nr. 20120200040684**
2020-07-10 Sutartinė hipoteka Nr. 3553
Įrašas galioja: **Nuo 2022-01-01**

7. Juridiniai faktai: įrašų nėra

8. Žymos:

8.1.
Teritorija, kurioje taikomos SŽNS, neįregistruota Nekilnojamojo turto registre: Dirvožemio apsauga žemės ūkio paskirties žemės sklypuose (VI skyrius, keturioliktasis skirsnis)
Daiktas: **žemės sklypas Nr. 4400-0839-2958, aprašytas p. 2.1.**
Įregistravimo pagrindas: **2019-06-06 Lietuvos Respublikos specialiųjų žemės naudojimo sąlygų įstatymas Nr. XIII-2166**
2019-12-19 Lietuvos Respublikos žemės ūkio ministro įsakymas Nr. 3D-711
Plotas: **15.89 ha**
Įrašas galioja: **Nuo 2023-01-01**

8.2.
Teritorija, kurioje taikomos SŽNS, neįregistruota Nekilnojamojo turto registre: Kelių apsaugos zonos (III skyrius, antrasis skirsnis)
Daiktas: **žemės sklypas Nr. 4400-0839-2958, aprašytas p. 2.1.**
Įregistravimo pagrindas: **2019-06-06 Lietuvos Respublikos specialiųjų žemės naudojimo sąlygų įstatymas Nr. XIII-2166**
2019-12-19 Lietuvos Respublikos žemės ūkio ministro įsakymas Nr. 3D-711
Plotas: **0.82 ha**
Įrašas galioja: **Nuo 2023-01-01**

8.3.
Teritorija, kurioje taikomos SŽNS, neįregistruota Nekilnojamojo turto registre: Melioruotos žemės ir melioracijos statinių apsaugos zonos (VI skyrius, antrasis skirsnis)
Daiktas: **žemės sklypas Nr. 4400-0839-2958, aprašytas p. 2.1.**
Įregistravimo pagrindas: **2019-06-06 Lietuvos Respublikos specialiųjų žemės naudojimo sąlygų įstatymas Nr. XIII-2166**
2019-12-19 Lietuvos Respublikos žemės ūkio ministro įsakymas Nr. 3D-711
Plotas: **15.89 ha**
Įrašas galioja: **Nuo 2023-01-01**

8.4.
Teritorija, kurioje taikomos SŽNS, neįregistruota Nekilnojamojo turto registre: Paviršinių vandens telkinių pakrantės apsaugos juostos (VI skyrius, aštuntasis skirsnis)
Daiktas: **žemės sklypas Nr. 4400-0839-2958, aprašytas p. 2.1.**
Įregistravimo pagrindas: **2019-06-06 Lietuvos Respublikos specialiųjų žemės naudojimo sąlygų įstatymas Nr. XIII-2166**
2019-12-19 Lietuvos Respublikos žemės ūkio ministro įsakymas Nr. 3D-711
Plotas: **0.04 ha**
Įrašas galioja: **Nuo 2023-01-01**

8.5.
Teritorija, kurioje taikomos SŽNS, neįregistruota Nekilnojamojo turto registre: Paviršinių vandens telkinių apsaugos zonos (VI skyrius, septintasis skirsnis)
Daiktas: **žemės sklypas Nr. 4400-0839-2958, aprašytas p. 2.1.**
Įregistravimo pagrindas: **2019-06-06 Lietuvos Respublikos specialiųjų žemės naudojimo sąlygų įstatymas Nr. XIII-2166**
2019-12-19 Lietuvos Respublikos žemės ūkio ministro įsakymas Nr. 3D-711
Plotas: **7.70 ha**
Įrašas galioja: **Nuo 2023-01-01**

9. Teritorijos, kuriose taikomos SŽNS, įrašytos į NTK kadastro duomenų byloje įrašytų duomenų pagrindu: įrašų nėra

10. Daikto registravimas ir kadastro žymos: įrašų nėra

11. Duomenys apie įregistruotas teritorijas, kuriose taikomos specialiosios žemės naudojimo sąlygos:

11.1.
Teritorijos pavadinimas: **Elektros tinklų apsaugos zonos (III skyrius, ketvirtasis skirsnis)**
Teritorijos unikalus numeris: **100282012**
Įregistravimo pagrindas: **Lietuvos Respublikos energetikos ministerija; 2022-01-25 Įsakymas dėl Plungės elektros tinklų teritorijų plano patvirtinimo Nr. 1-39**
Įregistravimo data: **2022-02-11**
Žemės sklypo plotas, patenkantis į Teritoriją: **1082 kv. m, nuo 2023-01-05**

12. Registro pastabos ir nuorodos: įrašų nėra

13. Kita informacija: įrašų nėra

14. Informacija apie duomenų sandoriui tikslinimą: įrašų nėra

Dokumentą atspausdino

NEKILNOJAMOJO TURTO REGISTRO DUOMENŲ BAZĖS IŠRAŠAS

2023-03-03 09:45:36

1. Nekilnojamojo turto registre įregistruotas turtas:

Registro Nr.: **74/221**
Registro tipas: **Žemės sklypas**
Sudarymo data: **1994-12-22**
Rietavo sav., Medingėnų sen., Laurynaičių k.

2. Nekilnojamieji daiktai:

2.1.
Žemės sklypas
Rietavo sav., Medingėnų sen., Laurynaičių k.
Unikalus daikto numeris: **6844-0003-0006**
Žemės sklypo kadastro numeris ir kadastro vietovės pavadinimas: **6844/0003:6 Medingėnų k.v.**
Daikto pagrindinė naudojimo paskirtis: **Žemės ūkio**
Žemės sklypo naudojimo būdas: **Kiti žemės ūkio paskirties žemės sklypai**
Žemės sklypo plotas: **26.9000 ha**
Žemės ūkio naudmenų plotas viso: **25.7900 ha**
iš jo: ariamos žemės plotas: **25.7900 ha**
Užstatyta teritorija: **0.5000 ha**
Vandens telkinių plotas: **0.5100 ha**
Kitos žemės plotas: **0.1000 ha**
Nusausintos žemės plotas: **25.7900 ha**
Žemės ūkio naudmenų našumo balas: **40.6**
Matavimų tipas: **Žemės sklypas suformuotas atliekant preliminarius matavimus**
Vidutinė rinkos vertė: **50500 Eur**
Vidutinės rinkos vertės nustatymo data: **2020-03-10**
Vidutinės rinkos vertės nustatymo būdas: **Masinis vertinimas**
Kadastro duomenų nustatymo data: **2006-03-03**

3. Daikto priklausiniai iš kito registro: įrašų nėra

4. Nuosavybė:

4.1.
Nuosavybės teisė
Savininkas:
Daiktas: **žemės sklypas Nr. 6844-0003-0006, aprašytas p. 2.1.**
Įregistravimo pagrindas: **2020-06-23 Pirkimo - pardavimo sutartis Nr. 3134**
Įrašas galioja: **Nuo 2020-06-25**

5. Valstybės ir savivaldybių žemės patikėjimo teisė: įrašų nėra

6. Kitos daiktinės teisės :

6.1.
Hipoteka
Daiktas: **žemės sklypas Nr. 6844-0003-0006, aprašytas p. 2.1.**
Įregistravimo pagrindas: **2020-07-10 IDK Nr. 20120200040684**
2020-07-10 Sutartinė hipoteka Nr. 3553
Įrašas galioja: **Nuo 2022-01-01**

7. Juridiniai faktai: įrašų nėra

8. Žymos:

8.1.
Teritorija, kurioje taikomos SŽNS, neįregistruota Nekilnojamojo turto registre: Dirvožemio apsauga žemės ūkio paskirties žemės sklypuose (VI skyrius, keturioliktasis skirsnis)
Daiktas: **žemės sklypas Nr. 6844-0003-0006, aprašytas p. 2.1.**
Įregistravimo pagrindas: **2019-06-06 Lietuvos Respublikos specialiųjų žemės naudojimo sąlygų įstatymas Nr. XIII-2166**
2019-12-19 Lietuvos Respublikos žemės ūkio ministro įsakymas Nr. 3D-711
Plotas: **25.79 ha**
Įrašas galioja: **Nuo 2023-01-01**

8.2.
Teritorija, kurioje taikomos SŽNS, neįregistruota Nekilnojamojo turto registre: Paviršinių vandens telkinių pakrantės apsaugos juostos (VI skyrius, aštuntasis skirsnis)
Daiktas: **žemės sklypas Nr. 6844-0003-0006, aprašytas p. 2.1.**
Įregistravimo pagrindas: **2019-06-06 Lietuvos Respublikos specialiųjų žemės naudojimo sąlygų įstatymas Nr. XIII-2166**
2019-12-19 Lietuvos Respublikos žemės ūkio ministro įsakymas Nr. 3D-711
Plotas: **0.11 ha**
Įrašas galioja: **Nuo 2023-01-01**

8.3.
Teritorija, kurioje taikomos SŽNS, neįregistruota Nekilnojamojo turto registre: Melioruotos žemės ir melioracijos statinių apsaugos zonos (VI skyrius, antrasis skirsnis)
Daiktas: **žemės sklypas Nr. 6844-0003-0006, aprašytas p. 2.1.**
Įregistravimo pagrindas: **2019-06-06 Lietuvos Respublikos specialiųjų žemės naudojimo sąlygų įstatymas Nr. XIII-2166**
2019-12-19 Lietuvos Respublikos žemės ūkio ministro įsakymas Nr. 3D-711
Plotas: **25.79 ha**
Įrašas galioja: **Nuo 2023-01-01**

8.4.
Teritorija, kurioje taikomos SŽNS, neįregistruota Nekilnojamojo turto registre: Elektros tinklų apsaugos zonos (III skyrius, ketvirtasis skirsnis)
Daiktas: **žemės sklypas Nr. 6844-0003-0006, aprašytas p. 2.1.**
Įregistravimo pagrindas: **2019-06-06 Lietuvos Respublikos specialiųjų žemės naudojimo sąlygų įstatymas Nr. XIII-2166**
2019-12-19 Lietuvos Respublikos žemės ūkio ministro įsakymas Nr. 3D-711
Plotas: **0.22 ha**
Įrašas galioja: **Nuo 2023-01-01**

8.5.
Teritorija, kurioje taikomos SŽNS, neįregistruota Nekilnojamojo turto registre: Kelių apsaugos zonos (III skyrius, antrasis skirsnis)
Daiktas: **žemės sklypas Nr. 6844-0003-0006, aprašytas p. 2.1.**
Įregistravimo pagrindas: **2019-06-06 Lietuvos Respublikos specialiųjų žemės naudojimo sąlygų įstatymas Nr. XIII-2166**
2019-12-19 Lietuvos Respublikos žemės ūkio ministro įsakymas Nr. 3D-711
Plotas: **0.40 ha**
Įrašas galioja: **Nuo 2023-01-01**

9. Teritorijos, kuriose taikomos SŽNS, įrašytos į NTK kadastro duomenų byloje įrašytų duomenų pagrindu: įrašų nėra

10. Daikto registravimas ir kadastro žymos: įrašų nėra

11. Duomenys apie įregistruotas teritorijas, kuriose taikomos specialiosios žemės naudojimo sąlygos:

11.1.
Teritorijos pavadinimas: **Elektros tinklų apsaugos zonos (III skyrius, ketvirtasis skirsnis)**
Teritorijos unikalus numeris: **100282012**
Įregistravimo pagrindas: **Lietuvos Respublikos energetikos ministerija; 2022-01-25 Įsakymas dėl Plungės elektros tinklų teritorijų plano patvirtinimo Nr. 1-39**
Įregistravimo data: **2022-02-11**
Žemės sklypo plotas, patenkantis į Teritoriją: **4444 kv. m, nuo 2023-01-05**

11.2.
Teritorijos pavadinimas: **Elektros tinklų apsaugos zonos (III skyrius, ketvirtasis skirsnis)**
Teritorijos unikalus numeris: **100322604**
Įregistravimo pagrindas: **Lietuvos Respublikos energetikos ministerija; 2022-01-25 Įsakymas dėl Plungės elektros tinklų teritorijų plano patvirtinimo Nr. 1-39**
Įregistravimo data: **2022-02-22**
Žemės sklypo plotas, patenkantis į Teritoriją: **200 kv. m, nuo 2023-01-04**

12. Registro pastabos ir nuorodos: įrašų nėra

13. Kita informacija: įrašų nėra

14. Informacija apie duomenų sandoriui tikslinimą: įrašų nėra

VALSTYBĖS ĮMONĖ REGISTRŲ CENTRAS
Lvivo g. 25-101, 09320 Vilnius, tel. (8 5) 2688 262, el. p. info@registrucentras.lt
Duomenys kaupiami ir saugomi Juridinių asmenų registre, kodas 124110246

NEKILNOJAMOJO TURTO REGISTRO DUOMENŲ BAZĖS IŠRAŠAS

2023-03-03 09:46:44

1. Nekilnojamojo turto registre įregistruotas turtas:

Registro Nr.: **44/1737201**
Registro tipas: **Žemės sklypas**
Sudarymo data: **2014-09-22**
Rietavo sav., Rietavo sen., Jaupėnų k.

2. Nekilnojamieji daiktai:

2.1.
Žemės sklypas
Rietavo sav., Rietavo sen., Jaupėnų k.
Unikalus daikto numeris: **4400-3076-0326**
Žemės sklypo kadastro numeris ir kadastro vietovės pavadinimas: **6860/0005:229 Sauslaukio k.v.**
Daikto pagrindinė naudojimo paskirtis: **Žemės ūkio**
Žemės sklypo naudojimo būdas: **Kiti žemės ūkio paskirties žemės sklypai**
Žemės sklypo plotas: **5.2533 ha**
Žemės ūkio naudmenų plotas viso: **2.7553 ha**
iš jo: ariamos žemės plotas: **2.7553 ha**
Vandens telkinių plotas: **0.1556 ha**
Kitos žemės plotas: **2.3424 ha**
Nusausintos žemės plotas: **5.0977 ha**
Žemės ūkio naudmenų našumo balas: **29.5**
Matavimų tipas: **Žemės sklypas suformuotas atliekant kadastrinius matavimus**
Vidutinė rinkos vertė: **5050 Eur**
Vidutinės rinkos vertės nustatymo data: **2019-04-24**
Vidutinės rinkos vertės nustatymo būdas: **Masinis vertinimas**
Kadastro duomenų nustatymo data: **2013-11-23**

3. Daikto priklausiniai iš kito registro: įrašų nėra

4. Nuosavybė:

4.1.
Nuosavybės teisė
Savininkas:
Daiktas: **žemės sklypas Nr. 4400-3076-0326, aprašytas p. 2.1.**
Įregistravimo pagrindas: **2016-01-19 Pirkimo - pardavimo sutartis Nr. 80**
Įrašas galioja: **Nuo 2016-01-29**

5. Valstybės ir savivaldybių žemės patikėjimo teisė: įrašų nėra

6. Kitos daiktinės teisės :

6.1.
Hipoteka
Daiktas: **žemės sklypas Nr. 4400-3076-0326, aprašytas p. 2.1.**
Įregistravimo pagrindas: **2019-05-06 IDK Nr. 20120190101848**
2019-05-06 Sutartinė hipoteka Nr. 2602
Įrašas galioja: **Nuo 2022-01-01**

7. Juridiniai faktai:

7.1.
Sudaryta nuomos sutartis
Nuomininkas:
Daiktas: **žemės sklypas Nr. 4400-3076-0326, aprašytas p. 2.1.**
Įregistravimo pagrindas: **2017-01-01 Nuomos sutartis**
2019-04-15 Susitarimas pakeisti sutartį
Plotas: **2.7553 ha**
Įrašas galioja: **Nuo 2019-05-02**
Terminas: **Nuo 2017-01-01 iki 2022-12-31**

8. Žymos:

8.1.
Teritorija, kurioje taikomos SŽNS, neįregistruota Nekilnojamojo turto registre: Dirvožemio apsauga žemės ūkio paskirties žemės sklypuose (VI skyrius, keturioliktasis skirsnis)
Daiktas: **žemės sklypas Nr. 4400-3076-0326, aprašytas p. 2.1.**
Įregistravimo pagrindas: **2019-06-06 Lietuvos Respublikos specialiųjų žemės naudojimo sąlygų įstatymas Nr. XIII-2166**
2019-12-19 Lietuvos Respublikos žemės ūkio ministro įsakymas Nr. 3D-711
Plotas: **2.7553 ha**
Įrašas galioja: **Nuo 2023-01-01**

8.2.
Teritorija, kurioje taikomos SŽNS, neįregistruota Nekilnojamojo turto registre: Melioruotos žemės ir melioracijos statinių apsaugos zonos (VI skyrius, antrasis skirsnis)
Daiktas: **žemės sklypas Nr. 4400-3076-0326, aprašytas p. 2.1.**
Įregistravimo pagrindas: **2019-06-06 Lietuvos Respublikos specialiųjų žemės naudojimo sąlygų įstatymas Nr. XIII-2166**
2019-12-19 Lietuvos Respublikos žemės ūkio ministro įsakymas Nr. 3D-711
Plotas: **5.0977 ha**
Įrašas galioja: **Nuo 2023-01-01**

9. Teritorijos, kuriose taikomos SŽNS, įrašytos į NTK kadastro duomenų byloje įrašytų duomenų pagrindu: įrašų nėra

10. Daikto registravimas ir kadastro žymos:

10.1.
Suformuotas naujas (daikto registravimas)
Daiktas: **žemės sklypas Nr. 4400-3076-0326, aprašytas p. 2.1.**
Įregistravimo pagrindas: **2014-09-17 Nacionalinės žemės tarnybos teritorinio skyriaus vedėjo įsakymas Nr. 36VĮ-(14.36.2.)-1589**
Įrašas galioja: **Nuo 2014-11-05**

10.2.
Kadastrinius matavimus atliko (kadastro žyma)
Daiktas: **žemės sklypas Nr. 4400-3076-0326, aprašytas p. 2.1.**
Įregistravimo pagrindas: **2013-11-23 Nekilnojamojo daikto kadastro duomenų byla**
Kvalifikacijos pažymėjimas Nr. 2M-M-624
Licencija Nr. G-807-(702)
Įrašas galioja: **Nuo 2014-11-05**

11. Duomenys apie įregistruotas teritorijas, kuriose taikomos specialiosios žemės naudojimo sąlygos: įrašų nėra

12. Registro pastabos ir nuorodos: įrašų nėra

13. Kita informacija: įrašų nėra

14. Informacija apie duomenų sandoriui tikslinimą: įrašų nėra

Dokumentą atspausdino

VALSTYBĖS ĮMONĖ REGISTRŲ CENTRAS
Lvivo g. 25-101, 09320 Vilnius, tel. (8 5) 2688 262, el. p. info@registrucentras.lt
Duomenys kaupiami ir saugomi Juridinių asmenų registre, kodas 124110246

NEKILNOJAMOJO TURTO REGISTRO DUOMENŲ BAZĖS IŠRAŠAS

2023-03-03 09:47:08

1. Nekilnojamojo turto registre įregistruotas turtas:

Registro Nr.: **44/1486406**
Registro tipas: **Žemės sklypas**
Sudarymo data: **2012-01-27**
Rietavo sav., Rietavo sen., Jaupėnų k.

2. Nekilnojamieji daiktai:

2.1.
Žemės sklypas
Rietavo sav., Rietavo sen., Jaupėnų k.
Unikalus daikto numeris: **4400-2290-1031**
Žemės sklypo kadastro numeris ir kadastro vietovės pavadinimas: **6860/0005:212 Sauslaukio k.v.**
Daikto pagrindinė naudojimo paskirtis: **Žemės ūkio**
Žemės sklypo naudojimo būdas: **Kiti žemės ūkio paskirties žemės sklypai**
Žemės sklypo plotas: **15.3200 ha**
Žemės ūkio naudmenų plotas viso: **11.9600 ha**
iš jo: ariamos žemės plotas: **11.9600 ha**
Vandens telkinių plotas: **0.3892 ha**
Kitos žemės plotas: **2.9708 ha**
Nusausintos žemės plotas: **14.9309 ha**
Žemės ūkio naudmenų našumo balas: **32.7**
Matavimų tipas: **Žemės sklypas suformuotas atliekant kadastrinius matavimus**
Vidutinė rinkos vertė: **22000 Eur**
Vidutinės rinkos vertės nustatymo data: **2019-04-24**
Vidutinės rinkos vertės nustatymo būdas: **Masinis vertinimas**
Kadastro duomenų nustatymo data: **2013-10-25**

3. Daikto priklausiniai iš kito registro: įrašų nėra

4. Nuosavybė:

4.1.
Nuosavybės teisė
Savininkas:
Daiktas: **žemės sklypas Nr. 4400-2290-1031, aprašytas p. 2.1.**
Įregistravimo pagrindas: **2015-09-08 Pirkimo - pardavimo sutartis Nr. 6309**
Įrašas galioja: **Nuo 2015-09-09**

5. Valstybės ir savivaldybių žemės patikėjimo teisė: įrašų nėra

6. Kitos daiktinės teisės :

6.1.
Hipoteka
Daiktas: **žemės sklypas Nr. 4400-2290-1031, aprašytas p. 2.1.**
Įregistravimo pagrindas: **2019-05-06 IDK Nr. 20120190101848**
2019-05-06 Sutartinė hipoteka Nr. 2602
Įrašas galioja: **Nuo 2022-01-01**

7. Juridiniai faktai:

7.1.
Sudaryta nuomos sutartis
Nuomininkas:
Daiktas: **žemės sklypas Nr. 4400-2290-1031, aprašytas p. 2.1.**
Įregistravimo pagrindas: **2017-01-01 Nuomos sutartis**
2019-04-15 Susitarimas pakeisti sutartį
Plotas: **11.96 ha**
Įrašas galioja: **Nuo 2019-05-02**
Terminas: **Nuo 2017-01-01 iki 2022-12-31**

8. Žymos:

8.1.
Teritorija, kurioje taikomos SŽNS, neįregistruota Nekilnojamojo turto registre: Komunalinių objektų sanitarinės apsaugos zonos (IV skyrius, pirmasis skirsnis)
Daiktas: **žemės sklypas Nr. 4400-2290-1031, aprašytas p. 2.1.**
Įregistravimo pagrindas: **2019-06-06 Lietuvos Respublikos specialiųjų žemės naudojimo sąlygų įstatymas Nr. XIII-2166**
2019-12-19 Lietuvos Respublikos žemės ūkio ministro įsakymas Nr. 3D-711
Plotas: **15.3199 ha**
Įrašas galioja: **Nuo 2023-01-01**

8.2.
Teritorija, kurioje taikomos SŽNS, neįregistruota Nekilnojamojo turto registre: Gamybinių objektų sanitarinės apsaugos zonos (IV skyrius, pirmasis skirsnis)
Daiktas: **žemės sklypas Nr. 4400-2290-1031, aprašytas p. 2.1.**
Įregistravimo pagrindas: **2019-06-06 Lietuvos Respublikos specialiųjų žemės naudojimo sąlygų įstatymas Nr. XIII-2166**
2019-12-19 Lietuvos Respublikos žemės ūkio ministro įsakymas Nr. 3D-711
Plotas: **15.3199 ha**
Įrašas galioja: **Nuo 2023-01-01**

8.3.
Teritorija, kurioje taikomos SŽNS, neįregistruota Nekilnojamojo turto registre: Dirvožemio apsauga žemės ūkio paskirties žemės sklypuose (VI skyrius, keturioliktasis skirsnis)
Daiktas: **žemės sklypas Nr. 4400-2290-1031, aprašytas p. 2.1.**
Įregistravimo pagrindas: **2019-06-06 Lietuvos Respublikos specialiųjų žemės naudojimo sąlygų įstatymas Nr. XIII-2166**
2019-12-19 Lietuvos Respublikos žemės ūkio ministro įsakymas Nr. 3D-711
Plotas: **14.9308 ha**
Įrašas galioja: **Nuo 2023-01-01**

8.4.
Teritorija, kurioje taikomos SŽNS, neįregistruota Nekilnojamojo turto registre: Paviršinių vandens telkinių apsaugos zonos (VI skyrius, septintasis skirsnis)
Daiktas: **žemės sklypas Nr. 4400-2290-1031, aprašytas p. 2.1.**
Įregistravimo pagrindas: **2019-06-06 Lietuvos Respublikos specialiųjų žemės naudojimo sąlygų įstatymas Nr. XIII-2166**
2019-12-19 Lietuvos Respublikos žemės ūkio ministro įsakymas Nr. 3D-711
Plotas: **12.6989 ha**
Įrašas galioja: **Nuo 2023-01-01**

8.5.
Teritorija, kurioje taikomos SŽNS, neįregistruota Nekilnojamojo turto registre: Melioruotos žemės ir melioracijos statinių apsaugos zonos (VI skyrius, antrasis skirsnis)
Daiktas: **žemės sklypas Nr. 4400-2290-1031, aprašytas p. 2.1.**
Įregistravimo pagrindas: **2019-06-06 Lietuvos Respublikos specialiųjų žemės naudojimo sąlygų įstatymas Nr. XIII-2166**
2019-12-19 Lietuvos Respublikos žemės ūkio ministro įsakymas Nr. 3D-711
Plotas: **14.9308 ha**
Įrašas galioja: **Nuo 2023-01-01**

8.6.
Teritorija, kurioje taikomos SŽNS, neįregistruota Nekilnojamojo turto registre: Kelių apsaugos zonos (III skyrius, antrasis skirsnis)
Daiktas: **žemės sklypas Nr. 4400-2290-1031, aprašytas p. 2.1.**
Įregistravimo pagrindas: **2019-06-06 Lietuvos Respublikos specialiųjų žemės naudojimo sąlygų įstatymas Nr. XIII-2166**
2019-12-19 Lietuvos Respublikos žemės ūkio ministro įsakymas Nr. 3D-711
Plotas: **0.006 ha**
Įrašas galioja: **Nuo 2023-01-01**

9. Teritorijos, kuriose taikomos SŽNS, įrašytos į NTK kadastro duomenų byloje įrašytų duomenų pagrindu: įrašų nėra

10. Daikto registravimas ir kadastro žymos:

10.1.
Kadastrinius matavimus atliko (kadastro žyma)
Daiktas: **žemės sklypas Nr. 4400-2290-1031, aprašytas p. 2.1.**
Įregistravimo pagrindas: **2013-10-25 Nekilnojamojo daikto kadastro duomenų byla**
Licencija Nr. G-807-(702)
Kvalifikacijos pažymėjimas Nr. 2M-M-624
Įrašas galioja: **Nuo 2014-09-24**

10.2.
Kadastro duomenų tikslinimas (daikto registravimas)
Daiktas: **žemės sklypas Nr. 4400-2290-1031, aprašytas p. 2.1.**
Įregistravimo pagrindas: **2014-09-17 Nacionalinės žemės tarnybos teritorinio skyriaus vedėjo įsakymas Nr. 36VĮ-914.36.2.)-1588**
Įrašas galioja: **Nuo 2014-09-24**

10.3.
Suformuotas naujas (daikto registravimas)
Daiktas: **žemės sklypas Nr. 4400-2290-1031, aprašytas p. 2.1.**
Įregistravimo pagrindas: **2012-01-25 Nacionalinės žemės tarnybos teritorinio žemėtvarkos skyriaus vedėjo įsakymas Nr. 36VĮ-(14.36.2.)-88**
Įrašas galioja: **Nuo 2012-02-09**

11. Duomenys apie įregistruotas teritorijas, kuriose taikomos specialiosios žemės naudojimo sąlygos: įrašų nėra

12. Registro pastabos ir nuorodos: įrašų nėra

13. Kita informacija: įrašų nėra

14. Informacija apie duomenų sandoriui tikslinimą: įrašų nėra

Dokumentą atspausdino

VALSTYBĖS ĮMONĖ REGISTRŲ CENTRAS
Lvivo g. 25-101, 09320 Vilnius, tel. (8 5) 2688 262, el. p. info@registrucentras.lt
Duomenys kaupiami ir saugomi Juridinių asmenų registre, kodas 124110246

NEKILNOJAMOJO TURTO REGISTRO DUOMENŲ BAZĖS IŠRAŠAS

2023-03-03 09:48:29

1. Nekilnojamojo turto registre įregistruotas turtas:

Registro Nr.: **44/1679211**
Registro tipas: **Žemės sklypas**
Sudarymo data: **2014-01-30**
Rietavo sav., Rietavo sen., Kalakutiškės k.

2. Nekilnojamieji daiktai:

2.1.

Žemės sklypas
Rietavo sav., Rietavo sen., Kalakutiškės k.
Unikalus daikto numeris: **4400-2880-2700**
Žemės sklypo kadastro numeris ir kadastro vietovės pavadinimas: **6847/0011:10 Pelaičių k.v.**
Daikto pagrindinė naudojimo paskirtis: **Žemės ūkio**
Žemės sklypo naudojimo būdas: **Kiti žemės ūkio paskirties žemės sklypai**
Žemės sklypo plotas: **5.6631 ha**
Žemės ūkio naudmenų plotas viso: **4.2155 ha**
iš jo: ariamos žemės plotas: **4.2155 ha**
Vandens telkinių plotas: **0.4956 ha**
Kitos žemės plotas: **0.9520 ha**
Nusausintos žemės plotas: **5.1675 ha**
Žemės ūkio naudmenų našumo balas: **26.6**
Matavimų tipas: **Žemės sklypas suformuotas atliekant kadastrinius matavimus**
Vidutinė rinkos vertė: **5770 Eur**
Vidutinės rinkos vertės nustatymo data: **2017-10-18**
Vidutinės rinkos vertės nustatymo būdas: **Masinis vertinimas**
Kadastro duomenų nustatymo data: **2013-03-06**

3. Daikto priklausiniai iš kito registro: įrašų nėra

4. Nuosavybė:

4.1.

Nuosavybės teisė
Savininkas:
Daiktas: **žemės sklypas Nr. 4400-2880-2700, aprašytas p. 2.1.**
Įregistravimo pagrindas: **2015-05-06 Pirkimo - pardavimo sutartis Nr. 3005**
Įrašas galioja: **Nuo 2015-05-19**

5. Valstybės ir savivaldybių žemės patikėjimo teisė: įrašų nėra

6. Kitos daiktinės teisės : įrašų nėra

7. Juridiniai faktai:

7.1.

Sudaryta nuomos sutartis
Nuomininkas:
Daiktas: **žemės sklypas Nr. 4400-2880-2700, aprašytas p. 2.1.**
Įregistravimo pagrindas: **2017-01-02 Nuomos sutartis Nr. 2015.05.06/75**
Plotas: **5.6631 ha**
Įrašas galioja: **Nuo 2017-02-09**
Terminas: **Nuo 2017-01-02 iki 2022-12-31**

8. Žymos:

8.1.

Teritorija, kurioje taikomos SŽNS, neįregistruota Nekilnojamojo turto registre: Paviršinių vandens telkinių pakrantės apsaugos juostos (VI skyrius, aštuntasis skirsnis)
Daiktas: **žemės sklypas Nr. 4400-2880-2700, aprašytas p. 2.1.**
Įregistravimo pagrindas: **2019-06-06 Lietuvos Respublikos specialiųjų žemės naudojimo sąlygų įstatymas Nr. XIII-2166**
2019-12-19 Lietuvos Respublikos žemės ūkio ministro įsakymas Nr. 3D-711
Plotas: **0.0769 ha**
Įrašas galioja: **Nuo 2023-01-01**

8.2.

Teritorija, kurioje taikomos SŽNS, neįregistruota Nekilnojamojo turto registre: Dirvožemio apsauga žemės ūkio paskirties žemės sklypuose (VI skyrius, keturioliktasis skirsnis)
Daiktas: **žemės sklypas Nr. 4400-2880-2700, aprašytas p. 2.1.**
Įregistravimo pagrindas: **2019-06-06 Lietuvos Respublikos specialiųjų žemės naudojimo sąlygų įstatymas Nr. XIII-2166**
2019-12-19 Lietuvos Respublikos žemės ūkio ministro įsakymas Nr. 3D-711
Plotas: **5.1675 ha**
Įrašas galioja: **Nuo 2023-01-01**

8.3.

Teritorija, kurioje taikomos SŽNS, neįregistruota Nekilnojamojo turto registre: Melioruotos žemės ir melioracijos statinių apsaugos zonos (VI skyrius, antrasis skirsnis)
Daiktas: **žemės sklypas Nr. 4400-2880-2700, aprašytas p. 2.1.**
Įregistravimo pagrindas: **2019-06-06 Lietuvos Respublikos specialiųjų žemės naudojimo sąlygų įstatymas Nr. XIII-2166**
2019-12-19 Lietuvos Respublikos žemės ūkio ministro įsakymas Nr. 3D-711
Plotas: **5.1675 ha**
Įrašas galioja: **Nuo 2023-01-01**

9. Teritorijos, kuriose taikomos SŽNS, įrašytos į NTK kadastro duomenų byloje įrašytų duomenų pagrindu: įrašų nėra

10. Daikto registravimas ir kadastro žymos:

10.1.

Kadastrinius matavimus atliko (kadastro žyma)
Daiktas: **žemės sklypas Nr. 4400-2880-2700, aprašytas p. 2.1.**
Įregistravimo pagrindas: **2013-03-06 Nekilnojamojo daikto kadastro duomenų byla**
Licencija Nr. G-807-(702)
Kvalifikacijos pažymėjimas Nr. 2M-M-624
Įrašas galioja: **Nuo 2015-01-13**

10.2.

Suformuotas naujas (daikto registravimas)
Daiktas: **žemės sklypas Nr. 4400-2880-2700, aprašytas p. 2.1.**
Įregistravimo pagrindas: **2014-01-17 Nacionalinės žemės tarnybos teritorinio skyriaus vedėjo įsakymas Nr. 36VĮ-(14.36.2.)-58**
Įrašas galioja: **Nuo 2015-01-13**

11. Duomenys apie įregistruotas teritorijas, kuriose taikomos specialiosios žemės naudojimo sąlygos: įrašų nėra

12. Registro pastabos ir nuorodos: įrašų nėra

13. Kita informacija: įrašų nėra

14. Informacija apie duomenų sandoriui tikslinimą: įrašų nėra

Dokumentą atspausdino

VALSTYBĖS ĮMONĖ REGISTRŲ CENTRAS
Lvivo g. 25-101, 09320 Vilnius, tel. (8 5) 2688 262, el. p. info@registrucentras.lt
Duomenys kaupiami ir saugomi Juridinių asmenų registre, kodas 124110246

NEKILNOJAMOJO TURTO REGISTRO DUOMENŲ BAZĖS IŠRAŠAS

2023-03-03 09:49:02

1. Nekilnojamojo turto registre įregistruotas turtas:

Registro Nr.: **44/1737224**
Registro tipas: **Žemės sklypas**
Sudarymo data: **2014-09-22**
Rietavo sav., Rietavo sen., Pupšių k.

2. Nekilnojamieji daiktai:

2.1.
Žemės sklypas
Rietavo sav., Rietavo sen., Pupšių k.
Unikalus daikto numeris: **4400-3076-0859**
Žemės sklypo kadastro numeris ir kadastro vietovės pavadinimas: **6860/0005:230 Sauslaukio k.v.**
Daikto pagrindinė naudojimo paskirtis: **Žemės ūkio**
Žemės sklypo naudojimo būdas: **Kiti žemės ūkio paskirties žemės sklypai**
Žemės sklypo plotas: **5.5355 ha**
Žemės ūkio naudmenų plotas viso: **1.3865 ha**
iš jo: pievų ir natūralių ganyklų plotas: **1.3865 ha**
Vandens telkinių plotas: **0.1040 ha**
Kitos žemės plotas: **4.0450 ha**
Nusausintos žemės plotas: **1.2420 ha**
Žemės ūkio naudmenų našumo balas: **21.0**
Matavimų tipas: **Žemės sklypas suformuotas atliekant kadastrinius matavimus**
Vidutinė rinkos vertė: **3240 Eur**
Vidutinės rinkos vertės nustatymo data: **2019-04-24**
Vidutinės rinkos vertės nustatymo būdas: **Masinis vertinimas**
Kadastro duomenų nustatymo data: **2013-11-25**

3. Daikto priklausiniai iš kito registro: įrašų nėra

4. Nuosavybė:

4.1.
Nuosavybės teisė
Savininkas:
Daiktas: **žemės sklypas Nr. 4400-3076-0859, aprašytas p. 2.1.**
Įregistravimo pagrindas: **2015-12-16 Pirkimo - pardavimo sutartis Nr. 8846**
Įrašas galioja: **Nuo 2016-01-04**

5. Valstybės ir savivaldybių žemės patikėjimo teisė: įrašų nėra

6. Kitos daiktinės teisės :

6.1.
Hipoteka
Daiktas: **žemės sklypas Nr. 4400-3076-0859, aprašytas p. 2.1.**
Įregistravimo pagrindas: **2019-05-06 IDK Nr. 20120190101848**
2019-05-06 Sutartinė hipoteka Nr. 2602
Įrašas galioja: **Nuo 2022-01-01**

7. Juridiniai faktai:

7.1.
Sudaryta nuomos sutartis
Nuomininkas:
Daiktas: **žemės sklypas Nr. 4400-3076-0859, aprašytas p. 2.1.**
Įregistravimo pagrindas: **2017-01-01 Nuomos sutartis**
2019-04-15 Susitarimas pakeisti sutartį
Plotas: **1.3865 ha**
Įrašas galioja: **Nuo 2019-05-02**
Terminas: **Nuo 2017-01-01 iki 2022-12-31**

8. Žymos:

8.1.
Teritorija, kurioje taikomos SŽNS, neįregistruota Nekilnojamojo turto registre: Elektros tinklų apsaugos zonos (III skyrius, ketvirtasis skirsnis)
Daiktas: **žemės sklypas Nr. 4400-3076-0859, aprašytas p. 2.1.**
Įregistravimo pagrindas: **2019-06-06 Lietuvos Respublikos specialiųjų žemės naudojimo sąlygų įstatymas Nr. XIII-2166**
2019-12-19 Lietuvos Respublikos žemės ūkio ministro įsakymas Nr. 3D-711
Plotas: **0.1044 ha**
Įrašas galioja: **Nuo 2023-01-01**

8.2.
Teritorija, kurioje taikomos SŽNS, neįregistruota Nekilnojamojo turto registre: Dirvožemio apsauga žemės ūkio paskirties žemės sklypuose (VI skyrius, keturioliktasis skirsnis)
Daiktas: **žemės sklypas Nr. 4400-3076-0859, aprašytas p. 2.1.**
Įregistravimo pagrindas: **2019-06-06 Lietuvos Respublikos specialiųjų žemės naudojimo sąlygų įstatymas Nr. XIII-2166**
2019-12-19 Lietuvos Respublikos žemės ūkio ministro įsakymas Nr. 3D-711
Plotas: **1.3865 ha**
Įrašas galioja: **Nuo 2023-01-01**

8.3.
Teritorija, kurioje taikomos SŽNS, neįregistruota Nekilnojamojo turto registre: Paviršinių vandens telkinių apsaugos zonos (VI skyrius, septintasis skirsnis)
Daiktas: **žemės sklypas Nr. 4400-3076-0859, aprašytas p. 2.1.**
Įregistravimo pagrindas: **2019-06-06 Lietuvos Respublikos specialiųjų žemės naudojimo sąlygų įstatymas Nr. XIII-2166**
2019-12-19 Lietuvos Respublikos žemės ūkio ministro įsakymas Nr. 3D-711
Plotas: **1.9839 ha**
Įrašas galioja: **Nuo 2023-01-01**

8.4.
Teritorija, kurioje taikomos SŽNS, neįregistruota Nekilnojamojo turto registre: Kelių apsaugos zonos (III skyrius, antrasis skirsnis)
Daiktas: **žemės sklypas Nr. 4400-3076-0859, aprašytas p. 2.1.**
Įregistravimo pagrindas: **2019-06-06 Lietuvos Respublikos specialiųjų žemės naudojimo sąlygų įstatymas Nr. XIII-2166**
2019-12-19 Lietuvos Respublikos žemės ūkio ministro įsakymas Nr. 3D-711
Plotas: **0.168 ha**
Įrašas galioja: **Nuo 2023-01-01**

8.5.
Teritorija, kurioje taikomos SŽNS, neįregistruota Nekilnojamojo turto registre: Melioruotos žemės ir melioracijos statinių apsaugos zonos (VI skyrius, antrasis skirsnis)
Daiktas: **žemės sklypas Nr. 4400-3076-0859, aprašytas p. 2.1.**
Įregistravimo pagrindas: **2019-06-06 Lietuvos Respublikos specialiųjų žemės naudojimo sąlygų įstatymas Nr. XIII-2166**
2019-12-19 Lietuvos Respublikos žemės ūkio ministro įsakymas Nr. 3D-711
Plotas: **1.242 ha**
Įrašas galioja: **Nuo 2023-01-01**

9. Teritorijos, kuriose taikomos SŽNS, įrašytos į NTK kadastro duomenų byloje įrašytų duomenų pagrindu: įrašų nėra

10. Daikto registravimas ir kadastro žymos:

10.1.
Kadastrinius matavimus atliko (kadastro žyma)
Daiktas: **žemės sklypas Nr. 4400-3076-0859, aprašytas p. 2.1.**
Įregistravimo pagrindas: **2013-11-25 Nekilnojamojo daikto kadastro duomenų byla**
Licencija Nr. G-807-(702)
Kvalifikacijos pažymėjimas Nr. 2M-M-624
Įrašas galioja: **Nuo 2014-11-06**

10.2.
Suformuotas naujas (daikto registravimas)
Daiktas: **žemės sklypas Nr. 4400-3076-0859, aprašytas p. 2.1.**
Įregistravimo pagrindas: **2014-09-17 Nacionalinės žemės tarnybos teritorinio skyriaus vedėjo įsakymas Nr. 36VĮ-(14.36.2.)-1590**
Įrašas galioja: **Nuo 2014-11-06**

11. Duomenys apie įregistruotas teritorijas, kuriose taikomos specialiosios žemės naudojimo sąlygos:

11.1.
Teritorijos pavadinimas: **Elektros tinklų apsaugos zonos (III skyrius, ketvirtasis skirsnis)**
Teritorijos unikalus numeris: **100278210**
Įregistravimo pagrindas: **Lietuvos Respublikos energetikos ministerija; 2022-01-25 Įsakymas dėl Plungės elektros tinklų teritorijų plano patvirtinimo Nr. 1-39**
Įregistravimo data: **2022-02-11**
Žemės sklypo plotas, patenkantis į Teritoriją: **926 kv. m, nuo 2023-01-05**

11.2.
Teritorijos pavadinimas: **Elektros tinklų apsaugos zonos (III skyrius, ketvirtasis skirsnis)**
Teritorijos unikalus numeris: **100250841**
Įregistravimo pagrindas: **Lietuvos Respublikos energetikos ministerija; 2022-01-25 Įsakymas dėl Plungės elektros tinklų teritorijų plano patvirtinimo Nr. 1-39**
Įregistravimo data: **2022-02-08**
Žemės sklypo plotas, patenkantis į Teritoriją: **592 kv. m, nuo 2023-01-05**

11.3.
Teritorijos pavadinimas: **Elektros tinklų apsaugos zonos (III skyrius, ketvirtasis skirsnis)**
Teritorijos unikalus numeris: **100293051**
Įregistravimo pagrindas: **Lietuvos Respublikos energetikos ministerija; 2022-01-25 Įsakymas dėl Plungės elektros tinklų teritorijų plano patvirtinimo Nr. 1-39**
Įregistravimo data: **2022-02-15**
Žemės sklypo plotas, patenkantis į Teritoriją: **209 kv. m, nuo 2023-01-05**

11.4.
Teritorijos pavadinimas: **Elektros tinklų apsaugos zonos (III skyrius, ketvirtasis skirsnis)**
Teritorijos unikalus numeris: **100322688**
Įregistravimo pagrindas: **Lietuvos Respublikos energetikos ministerija; 2022-01-25 Įsakymas dėl Plungės elektros tinklų teritorijų plano patvirtinimo Nr. 1-39**
Įregistravimo data: **2022-02-22**
Žemės sklypo plotas, patenkantis į Teritoriją: **153 kv. m, nuo 2023-01-05**

12. Registro pastabos ir nuorodos: įrašų nėra

13. Kita informacija: įrašų nėra

14. Informacija apie duomenų sandoriui tikslinimą: įrašų nėra

Dokumentą atspausdino

VALSTYBĖS ĮMONĖ REGISTRŲ CENTRAS
Lvivo g. 25-101, 09320 Vilnius, tel. (8 5) 2688 262, el. p. info@registrucentras.lt
Duomenys kaupiami ir saugomi Juridinių asmenų registre, kodas 124110246

NEKILNOJAMOJO TURTO REGISTRO DUOMENŲ BAZĖS IŠRAŠAS

2023-03-03 09:49:26

1. Nekilnojamojo turto registre įregistruotas turtas:

Registro Nr.: **44/568316**
Registro tipas: **Žemės sklypas**
Sudarymo data: **2006-04-11**
Rietavo sav., Rietavo sen., Pupšių k.

2. Nekilnojamieji daiktai:

2.1. **Žemės sklypas**
Rietavo sav., Rietavo sen., Pupšių k.
Unikalus daikto numeris: **4400-0835-6032**
Žemės sklypo kadastro numeris ir kadastro vietovės pavadinimas: **6860/0005:185 Sauslaukio k.v.**
Daikto pagrindinė naudojimo paskirtis: **Žemės ūkio**
Žemės sklypo naudojimo būdas: **Kiti žemės ūkio paskirties žemės sklypai**
Žemės sklypo plotas: **36.9100 ha**
Žemės ūkio naudmenų plotas viso: **35.6200 ha**
iš jo: ariamos žemės plotas: **35.6200 ha**
Miško plotas, įregistruotas Miškų valstybės kadastre: **0.0650 ha**
Duomenų apie Miškų valstybės kadastre įregistruotą miško plotą pateikimo data: **2022-09-30**
Vandens telkinių plotas: **1.2900 ha**
Nusausintos žemės plotas: **35.6200 ha**
Žemės ūkio naudmenų našumo balas: **37.1**
Matavimų tipas: **Žemės sklypas suformuotas atliekant preliminarius matavimus**
Vidutinė rinkos vertė: **52500 Eur**
Vidutinės rinkos vertės nustatymo data: **2019-04-25**
Vidutinės rinkos vertės nustatymo būdas: **Masinis vertinimas**
Kadastro duomenų nustatymo data: **2006-03-17**

3. Daikto priklausiniai iš kito registro: įrašų nėra

4. Nuosavybė:

4.1. **Nuosavybės teisė**
Savininkas:
Daiktas: **žemės sklypas Nr. 4400-0835-6032, aprašytas p. 2.1.**
Įregistravimo pagrindas: **2012-02-07 Pirkimo - pardavimo sutartis Nr. 785**
2017-12-21 Apylinkės teismo sprendimas Nr. e2YT-2197-225/2017
Įrašas galioja: **Nuo 2018-03-12**

5. Valstybės ir savivaldybių žemės patikėjimo teisė: įrašų nėra

6. Kitos daiktinės teisės :

6.1. **Hipoteka**
Daiktas: **žemės sklypas Nr. 4400-0835-6032, aprašytas p. 2.1.**
Įregistravimo pagrindas: **2019-05-06 Sutartinė hipoteka Nr. 2596**
2019-05-06 IDK Nr. 20120190101850
2022-08-04 Sutartinės hipotekos pakeitimas Nr. 5007
Įrašas galioja: **Nuo 2022-01-01**

7. Juridiniai faktai:

7.1. **Asmeninė nuosavybė**
Daiktas: **žemės sklypas Nr. 4400-0835-6032, aprašytas p. 2.1.**
Įregistravimo pagrindas: **2017-12-21 Apylinkės teismo sprendimas Nr. e2YT-2197-225/2017**
Įrašas galioja: **Nuo 2018-03-12**

8. Žymos:

8.1. **Teritorija, kurioje taikomos SŽNS, neįregistruota Nekilnojamojo turto registre: Paviršinių vandens telkinių pakrantės apsaugos juostos (VI skyrius, aštuntasis skirsnis)**
Daiktas: **žemės sklypas Nr. 4400-0835-6032, aprašytas p. 2.1.**
Įregistravimo pagrindas: **2019-06-06 Lietuvos Respublikos specialiųjų žemės naudojimo sąlygų įstatymas Nr. XIII-2166**
2019-12-19 Lietuvos Respublikos žemės ūkio ministro įsakymas Nr. 3D-711
Plotas: **0.34 ha**
Įrašas galioja: **Nuo 2023-01-01**

8.2. **Teritorija, kurioje taikomos SŽNS, neįregistruota Nekilnojamojo turto registre: Paviršinių vandens telkinių apsaugos zonos (VI skyrius, septintasis skirsnis)**
Daiktas: **žemės sklypas Nr. 4400-0835-6032, aprašytas p. 2.1.**
Įregistravimo pagrindas: **2019-06-06 Lietuvos Respublikos specialiųjų žemės naudojimo sąlygų įstatymas Nr. XIII-2166**
2019-12-19 Lietuvos Respublikos žemės ūkio ministro įsakymas Nr. 3D-711
Plotas: **0.34 ha**
Įrašas galioja: **Nuo 2023-01-01**

8.3. **Teritorija, kurioje taikomos SŽNS, neįregistruota Nekilnojamojo turto registre: Dirvožemio apsauga žemės ūkio paskirties žemės sklypuose (VI skyrius, keturioliktasis skirsnis)**
Daiktas: **žemės sklypas Nr. 4400-0835-6032, aprašytas p. 2.1.**
Įregistravimo pagrindas: **2019-06-06 Lietuvos Respublikos specialiųjų žemės naudojimo sąlygų įstatymas Nr. XIII-2166**
2019-12-19 Lietuvos Respublikos žemės ūkio ministro įsakymas Nr. 3D-711
Plotas: **35.62 ha**
Įrašas galioja: **Nuo 2023-01-01**

8.4. **Teritorija, kurioje taikomos SŽNS, neįregistruota Nekilnojamojo turto registre: Melioruotos žemės ir melioracijos statinių apsaugos zonos (VI skyrius, antrasis skirsnis)**
Daiktas: **žemės sklypas Nr. 4400-0835-6032, aprašytas p. 2.1.**
Įregistravimo pagrindas: **2019-06-06 Lietuvos Respublikos specialiųjų žemės naudojimo sąlygų įstatymas Nr. XIII-2166**
2019-12-19 Lietuvos Respublikos žemės ūkio ministro įsakymas Nr. 3D-711
Plotas: **35.62 ha**
Įrašas galioja: **Nuo 2023-01-01**

8.5. **Teritorija, kurioje taikomos SŽNS, neįregistruota Nekilnojamojo turto registre: Kelių apsaugos zonos (III skyrius, antrasis skirsnis)**
Daiktas: **žemės sklypas Nr. 4400-0835-6032, aprašytas p. 2.1.**
Įregistravimo pagrindas: **2019-06-06 Lietuvos Respublikos specialiųjų žemės naudojimo sąlygų įstatymas Nr. XIII-2166**
2019-12-19 Lietuvos Respublikos žemės ūkio ministro įsakymas Nr. 3D-711
Plotas: **0.83 ha**
Įrašas galioja: **Nuo 2023-01-01**

9. Teritorijos, kuriose taikomos SŽNS, įrašytos į NTK kadastro duomenų byloje įrašytų duomenų pagrindu: įrašų nėra

10. Daikto registravimas ir kadastro žymos: įrašų nėra

11. Duomenys apie įregistruotas teritorijas, kuriose taikomos specialiosios žemės naudojimo sąlygos:

11.1. Teritorijos pavadinimas: **Elektros tinklų apsaugos zonos (III skyrius, ketvirtasis skirsnis)**
Teritorijos unikalus numeris: **100250841**
Įregistravimo pagrindas: **Lietuvos Respublikos energetikos ministerija; 2022-01-25 Įsakymas dėl Plungės elektros tinklų teritorijų plano patvirtinimo Nr. 1-39**
Įregistravimo data: **2022-02-08**
Žemės sklypo plotas, patenkantis į Teritoriją: **2770 kv. m, nuo 2023-01-05**

12. Registro pastabos ir nuorodos: įrašų nėra

13. Kita informacija: įrašų nėra

14. Informacija apie duomenų sandoriui tikslinimą: įrašų nėra

Dokumentą atspausdino

VALSTYBĖS ĮMONĖ REGISTRŲ CENTRAS
Lvivo g. 25-101, 09320 Vilnius, tel. (8 5) 2688 262, el. p. info@registrucentras.lt
Duomenys kaupiami ir saugomi Juridinių asmenų registre, kodas 124110246

NEKILNOJAMOJO TURTO REGISTRO DUOMENŲ BAZĖS IŠRAŠAS

2023-03-03 09:51:24

1. Nekilnojamojo turto registre įregistruotas turtas:

Registro Nr.: **74/5748**
Registro tipas: **Žemės sklypas**
Sudarymo data: **2001-08-31**
Rietavo sav., Rietavo sen., Pupšių k.

2. Nekilnojamieji daiktai:

2.1. **Žemės sklypas**
Rietavo sav., Rietavo sen., Pupšių k.
Unikalus daikto numeris: **6860-0005-0071**
Žemės sklypo kadastro numeris ir kadastro vietovės pavadinimas: **6860/0005:71 Sauslaukio k.v.**
Daikto pagrindinė naudojimo paskirtis: **Žemės ūkio**
Žemės sklypo naudojimo būdas: **Kiti žemės ūkio paskirties žemės sklypai**
Žemės sklypo plotas: **9.0002 ha**
Žemės ūkio naudmenų plotas viso: **8.3867 ha**
iš jo: ariamos žemės plotas: **8.3867 ha**
Užstatyta teritorija: **0.1894 ha**
Vandens telkinių plotas: **0.1197 ha**
Kitos žemės plotas: **0.3044 ha**
Nusausintos žemės plotas: **8.8805 ha**
Žemės ūkio naudmenų našumo balas: **36.5**
Matavimų tipas: **Žemės sklypas suformuotas atliekant kadastrinius matavimus**
Vidutinė rinkos vertė: **14000 Eur**
Vidutinės rinkos vertės nustatymo data: **2019-07-31**
Vidutinės rinkos vertės nustatymo būdas: **Masinis vertinimas**
Kadastro duomenų nustatymo data: **2019-06-13**

3. Daikto priklausiniai iš kito registro: įrašų nėra

4. Nuosavybė:

4.1. **Nuosavybės teisė**
Savininkas:
Daiktas: **1/2 žemės sklypo Nr. 6860-0005-0071, aprašyto p. 2.1.**
Įregistravimo pagrindas: **2019-11-28 Pirkimo - pardavimo sutartis Nr. 7630**
Įrašas galioja: **Nuo 2019-11-29**

4.2. **Nuosavybės teisė**
Savininkas:
Daiktas: **1/2 žemės sklypo Nr. 6860-0005-0071, aprašyto p. 2.1.**
Įregistravimo pagrindas: **2019-04-24 Paveldėjimo teisės pagal įstatymą liudijimas Nr. 852**
Įrašas galioja: **Nuo 2019-04-29**

5. Valstybės ir savivaldybių žemės patikėjimo teisė: įrašų nėra

6. Kitos daiktinės teisės :

6.1. **Hipoteka**
Daiktas: **1/2 žemės sklypo Nr. 6860-0005-0071, aprašyto p. 2.1., 4.1.**
Įregistravimo pagrindas: **2019-12-04 IDK Nr. 20120190150529**
2019-12-04 Sutartinė hipoteka Nr. 7747
Įrašas galioja: **Nuo 2022-01-01**

7. Juridiniai faktai:

7.1. **Nustatyta naudojimosi nekilnojamuoju daiktu tvarka**
Daiktas: **žemės sklypas Nr. 6860-0005-0071, aprašytas p. 2.1.**
Įregistravimo pagrindas: **2019-09-17 Bendraturčių susitarimas dėl naudojimosi nekilnojamuoju daiktu Nr. 6016**
Įrašas galioja: **Nuo 2019-09-19**

7.2. **Asmeninė nuosavybė**
Daiktas: **1/2 žemės sklypo Nr. 6860-0005-0071, aprašyto p. 2.1., 4.2.**
Įregistravimo pagrindas: **2019-04-24 Paveldėjimo teisės pagal įstatymą liudijimas Nr. 852**
Įrašas galioja: **Nuo 2019-04-29**

8. Žymos:

8.1. **Teritorija, kurioje taikomos SŽNS, neįregistruota Nekilnojamojo turto registre: Paviršiniai vandens telkiniai (VI skyrius, šeštasis skirsnis)**
Daiktas: **žemės sklypas Nr. 6860-0005-0071, aprašytas p. 2.1.**
Įregistravimo pagrindas: **2019-06-06 Lietuvos Respublikos specialiųjų žemės naudojimo sąlygų įstatymas Nr. XIII-2166**
2019-12-19 Lietuvos Respublikos žemės ūkio ministro įsakymas Nr. 3D-711
Plotas: **1197.00 kv. m**
Įrašas galioja: **Nuo 2023-01-01**

8.2. **Teritorija, kurioje taikomos SŽNS, neįregistruota Nekilnojamojo turto registre: Paviršinių vandens telkinių pakrantės apsaugos juostos (VI skyrius, aštuntasis skirsnis)**
Daiktas: **žemės sklypas Nr. 6860-0005-0071, aprašytas p. 2.1.**
Įregistravimo pagrindas: **2019-06-06 Lietuvos Respublikos specialiųjų žemės naudojimo sąlygų įstatymas Nr. XIII-2166**
2019-12-19 Lietuvos Respublikos žemės ūkio ministro įsakymas Nr. 3D-711
Plotas: **1727.00 kv. m**
Įrašas galioja: **Nuo 2023-01-01**

8.3. **Teritorija, kurioje taikomos SŽNS, neįregistruota Nekilnojamojo turto registre: Paviršinių vandens telkinių apsaugos zonos (VI skyrius, septintasis skirsnis)**
Daiktas: **žemės sklypas Nr. 6860-0005-0071, aprašytas p. 2.1.**
Įregistravimo pagrindas: **2019-06-06 Lietuvos Respublikos specialiųjų žemės naudojimo sąlygų įstatymas Nr. XIII-2166**
2019-12-19 Lietuvos Respublikos žemės ūkio ministro įsakymas Nr. 3D-711
Plotas: **18857.00 kv. m**
Įrašas galioja: **Nuo 2023-01-01**

8.4. **Teritorija, kurioje taikomos SŽNS, neįregistruota Nekilnojamojo turto registre: Melioruotos žemės ir melioracijos statinių apsaugos zonos (VI skyrius, antrasis skirsnis)**
Daiktas: **žemės sklypas Nr. 6860-0005-0071, aprašytas p. 2.1.**
Įregistravimo pagrindas: **2019-06-06 Lietuvos Respublikos specialiųjų žemės naudojimo sąlygų įstatymas Nr. XIII-2166**
2019-12-19 Lietuvos Respublikos žemės ūkio ministro įsakymas Nr. 3D-711
Plotas: **88805.00 kv. m**
Įrašas galioja: **Nuo 2023-01-01**

8.5. **Teritorija, kurioje taikomos SŽNS, neįregistruota Nekilnojamojo turto registre: Kelių apsaugos zonos (III skyrius, antrasis skirsnis)**
Daiktas: **žemės sklypas Nr. 6860-0005-0071, aprašytas p. 2.1.**
Įregistravimo pagrindas: **2019-06-06 Lietuvos Respublikos specialiųjų žemės naudojimo sąlygų įstatymas Nr. XIII-2166**
2019-12-19 Lietuvos Respublikos žemės ūkio ministro įsakymas Nr. 3D-711
Plotas: **2142.00 kv. m**
Įrašas galioja: **Nuo 2023-01-01**

8.6. **Įsiskolinimas už įsigytą turtą**
Daiktas: **1/2 žemės sklypo Nr. 6860-0005-0071, aprašyto p. 2.1., 4.1.**
Įregistravimo pagrindas: **2019-11-28 Pirkimo - pardavimo sutartis Nr. 7630**
Įrašas galioja: **Nuo 2019-11-29**

8.7. **Apribojimas disponuoti nekilnojamuoju daiktu**
Daiktas: **1/2 žemės sklypo Nr. 6860-0005-0071, aprašyto p. 2.1., 4.1.**
Įregistravimo pagrindas: **2019-11-28 Pirkimo - pardavimo sutartis Nr. 7630**
Įrašas galioja: **Nuo 2019-11-29**

9. Teritorijos, kuriose taikomos SŽNS, įrašytos į NTK kadastro duomenų byloje įrašytų duomenų pagrindu: įrašų nėra

10. Daikto registravimas ir kadastro žymos:

10.1. **Kadastro duomenų tikslinimas (daikto registravimas)**
Daiktas: **žemės sklypas Nr. 6860-0005-0071, aprašytas p. 2.1.**
Įregistravimo pagrindas: **2019-06-13 Nekilnojamojo daikto kadastro duomenų byla**
2019-07-16 Nacionalinės žemės tarnybos teritorinio skyriaus vedėjo sprendimas Nr. 36SK-844-(14.36.110.)
Įrašas galioja: **Nuo 2019-07-31**

10.2. **Kadastrinius matavimus atliko (kadastro žyma)**
Daiktas: **žemės sklypas Nr. 6860-0005-0071, aprašytas p. 2.1.**
Įregistravimo pagrindas: **2015-11-04 Kvalifikacijos pažymėjimas Nr. 2M-M-2330**
2019-06-13 Nekilnojamojo daikto kadastro duomenų byla
Įrašas galioja: **Nuo 2019-07-31**

11. Duomenys apie įregistruotas teritorijas, kuriose taikomos specialiosios žemės naudojimo sąlygos: įrašų nėra

12. Registro pastabos ir nuorodos: įrašų nėra

13. Kita informacija: įrašų nėra

14. Informacija apie duomenų sandoriui tikslinimą: įrašų nėra

Dokumentą atspausdino

VALSTYBĖS ĮMONĖ REGISTRŲ CENTRAS
Lvivo g. 25-101, 09320 Vilnius, tel. (8 5) 2688 262, el. p. info@registrucentras.lt
Duomenys kaupiami ir saugomi Juridinių asmenų registre, kodas 124110246

NEKILNOJAMOJO TURTO REGISTRO DUOMENŲ BAZĖS IŠRAŠAS

2023-03-03 09:51:56

1. Nekilnojamojo turto registre įregistruotas turtas:

Registro Nr.: **74/7855**
Registro tipas: **Žemės sklypas**
Sudarymo data: **2003-05-12**
Rietavo sav., Rietavo sen., Pupšių k.

2. Nekilnojamieji daiktai:

2.1.
Žemės sklypas
Rietavo sav., Rietavo sen., Pupšių k.
Unikalus daikto numeris: **6860-0005-0096**
Žemės sklypo kadastro numeris ir kadastro vietovės pavadinimas: **6860/0005:96 Sauslaukio k.v.**
Daikto pagrindinė naudojimo paskirtis: **Žemės ūkio**
Žemės sklypo naudojimo būdas: **Kiti žemės ūkio paskirties žemės sklypai**
Žemės sklypo plotas: **3.4849 ha**
Žemės ūkio naudmenų plotas viso: **1.7827 ha**
iš jo: ariamos žemės plotas: **1.7827 ha**
Vandens telkinių plotas: **0.0602 ha**
Kitos žemės plotas: **1.6420 ha**
Nusausintos žemės plotas: **3.4449 ha**
Žemės ūkio naudmenų našumo balas: **33.4**
Matavimų tipas: **Žemės sklypas suformuotas atliekant kadastrinius matavimus**
Vidutinė rinkos vertė: **3440 Eur**
Vidutinės rinkos vertės nustatymo data: **2019-04-24**
Vidutinės rinkos vertės nustatymo būdas: **Masinis vertinimas**
Kadastro duomenų nustatymo data: **2013-10-15**

3. Daikto priklausiniai iš kito registro: įrašų nėra

4. Nuosavybė:

4.1.
Nuosavybės teisė
Savininkas:
Daiktas: **žemės sklypas Nr. 6860-0005-0096, aprašytas p. 2.1.**
Įregistravimo pagrindas: **2015-09-08 Pirkimo - pardavimo sutartis Nr. 6314**
Įrašas galioja: **Nuo 2015-09-09**

5. Valstybės ir savivaldybių žemės patikėjimo teisė: įrašų nėra

6. Kitos daiktinės teisės :

6.1.
Hipoteka
Daiktas: **žemės sklypas Nr. 6860-0005-0096, aprašytas p. 2.1.**
Įregistravimo pagrindas: **2019-05-06 IDK Nr. 20120190101848**
2019-05-06 Sutartinė hipoteka Nr. 2602
Įrašas galioja: **Nuo 2022-01-01**

7. Juridiniai faktai:

7.1.
Sudaryta nuomos sutartis
Nuomininkas:
Daiktas: **žemės sklypas Nr. 6860-0005-0096, aprašytas p. 2.1.**
Įregistravimo pagrindas: **2017-01-01 Nuomos sutartis**
2019-04-15 Susitarimas pakeisti sutartį
Plotas: **1.7827 ha**
Įrašas galioja: **Nuo 2019-05-02**
Terminas: **Nuo 2017-01-01 iki 2022-12-31**

8. Žymos:

8.1.
Teritorija, kurioje taikomos SŽNS, neįregistruota Nekilnojamojo turto registre: Paviršinių vandens telkinių pakrantės apsaugos juostos (VI skyrius, aštuntasis skirsnis)
Daiktas: **žemės sklypas Nr. 6860-0005-0096, aprašytas p. 2.1.**
Įregistravimo pagrindas: **2019-06-06 Lietuvos Respublikos specialiųjų žemės naudojimo sąlygų įstatymas Nr. XIII-2166**
2019-12-19 Lietuvos Respublikos žemės ūkio ministro įsakymas Nr. 3D-711
Plotas: **0.0039 ha**
Įrašas galioja: **Nuo 2023-01-01**

8.2.
Teritorija, kurioje taikomos SŽNS, neįregistruota Nekilnojamojo turto registre: Paviršinių vandens telkinių apsaugos zonos (VI skyrius, septintasis skirsnis)
Daiktas: **žemės sklypas Nr. 6860-0005-0096, aprašytas p. 2.1.**
Įregistravimo pagrindas: **2019-06-06 Lietuvos Respublikos specialiųjų žemės naudojimo sąlygų įstatymas Nr. XIII-2166**
2019-12-19 Lietuvos Respublikos žemės ūkio ministro įsakymas Nr. 3D-711
Plotas: **0.5859 ha**
Įrašas galioja: **Nuo 2023-01-01**

8.3.
Teritorija, kurioje taikomos SŽNS, neįregistruota Nekilnojamojo turto registre: Dirvožemio apsauga žemės ūkio paskirties žemės sklypuose (VI skyrius, keturioliktasis skirsnis)
Daiktas: **žemės sklypas Nr. 6860-0005-0096, aprašytas p. 2.1.**
Įregistravimo pagrindas: **2019-06-06 Lietuvos Respublikos specialiųjų žemės naudojimo sąlygų įstatymas Nr. XIII-2166**
2019-12-19 Lietuvos Respublikos žemės ūkio ministro įsakymas Nr. 3D-711
Plotas: **1.7827 ha**
Įrašas galioja: **Nuo 2023-01-01**

8.4.
Teritorija, kurioje taikomos SŽNS, neįregistruota Nekilnojamojo turto registre: Melioruotos žemės ir melioracijos statinių apsaugos zonos (VI skyrius, antrasis skirsnis)
Daiktas: **žemės sklypas Nr. 6860-0005-0096, aprašytas p. 2.1.**
Įregistravimo pagrindas: **2019-06-06 Lietuvos Respublikos specialiųjų žemės naudojimo sąlygų įstatymas Nr. XIII-2166**
2019-12-19 Lietuvos Respublikos žemės ūkio ministro įsakymas Nr. 3D-711
Plotas: **3.4247 ha**
Įrašas galioja: **Nuo 2023-01-01**

9. Teritorijos, kuriose taikomos SŽNS, įrašytos į NTK kadastro duomenų byloje įrašytų duomenų pagrindu: įrašų nėra

10. Daikto registravimas ir kadastro žymos:

10.1.
Kadastrinius matavimus atliko (kadastro žyma)
Daiktas: **žemės sklypas Nr. 6860-0005-0096, aprašytas p. 2.1.**
Įregistravimo pagrindas: **2013-10-15 Nekilnojamojo daikto kadastro duomenų byla**
Licencija Nr. G-807-(702)
Kvalifikacijos pažymėjimas Nr. 2M-M-624
Įrašas galioja: **Nuo 2014-09-24**

10.2.
Kadastro duomenų tikslinimas (daikto registravimas)
Daiktas: **žemės sklypas Nr. 6860-0005-0096, aprašytas p. 2.1.**
Įregistravimo pagrindas: **2014-09-17 Nacionalinės žemės tarnybos teritorinio skyriaus vedėjo įsakymas Nr. 36VĮ-(14.36.2.)-1578**
Įrašas galioja: **Nuo 2014-09-24**

11. Duomenys apie įregistruotas teritorijas, kuriose taikomos specialiosios žemės naudojimo sąlygos: įrašų nėra

12. Registro pastabos ir nuorodos: įrašų nėra

13. Kita informacija: įrašų nėra

14. Informacija apie duomenų sandoriui tikslinimą: įrašų nėra

Dokumentą atspausdino

VALSTYBĖS ĮMONĖ REGISTRŲ CENTRAS
Lvivo g. 25-101, 09320 Vilnius, tel. (8 5) 2688 262, el. p. info@registrucentras.lt
Duomenys kaupiami ir saugomi Juridinių asmenų registre, kodas 124110246

NEKILNOJAMOJO TURTO REGISTRO DUOMENŲ BAZĖS IŠRAŠAS

2023-03-03 09:52:22

1. Nekilnojamojo turto registre įregistruotas turtas:

Registro Nr.: **44/568322**
Registro tipas: **Žemės sklypas**
Sudarymo data: **2006-04-11**
Rietavo sav., Rietavo sen., Pupšių k.

2. Nekilnojamieji daiktai:

2.1.
Žemės sklypas
Rietavo sav., Rietavo sen., Pupšių k.
Unikalus daikto numeris: **4400-0835-6094**
Žemės sklypo kadastro numeris ir kadastro vietovės pavadinimas: **6860/0005:186 Sauslaukio k.v.**
Daikto pagrindinė naudojimo paskirtis: **Žemės ūkio**
Žemės sklypo plotas: **28.5000 ha**
Žemės ūkio naudmenų plotas viso: **27.8900 ha**
iš jo: ariamos žemės plotas: **27.8900 ha**
Vandens telkinių plotas: **0.6100 ha**
Nusausintos žemės plotas: **27.8900 ha**
Žemės ūkio naudmenų našumo balas: **33.1**
Matavimų tipas: **Žemės sklypas suformuotas atliekant preliminarius matavimus**
Vidutinė rinkos vertė: **39600 Eur**
Vidutinės rinkos vertės nustatymo data: **2019-04-25**
Vidutinės rinkos vertės nustatymo būdas: **Masinis vertinimas**
Kadastro duomenų nustatymo data: **2006-03-17**

3. Daikto priklausiniai iš kito registro: įrašų nėra

4. Nuosavybė:

4.1.
Nuosavybės teisė
Savininkas:
Daiktas: **žemės sklypas Nr. 4400-0835-6094, aprašytas p. 2.1.**
Įregistravimo pagrindas: **2012-02-07 Pirkimo - pardavimo sutartis Nr. 785**
2017-12-21 Apylinkės teismo sprendimas Nr. e2YT-2197-225/2017
Įrašas galioja: **Nuo 2018-03-09**

5. Valstybės ir savivaldybių žemės patikėjimo teisė: įrašų nėra

6. Kitos daiktinės teisės :

6.1.
Hipoteka
Daiktas: **žemės sklypas Nr. 4400-0835-6094, aprašytas p. 2.1.**
Įregistravimo pagrindas: **2019-05-06 Sutartinė hipoteka Nr. 2596**
2019-05-06 IDK Nr. 20120190101850
2022-08-04 Sutartinės hipotekos pakeitimas Nr. 5007
Įrašas galioja: **Nuo 2022-01-01**

7. Juridiniai faktai:

7.1.
Asmeninė nuosavybė
Daiktas: **žemės sklypas Nr. 4400-0835-6094, aprašytas p. 2.1.**
Įregistravimo pagrindas: **2017-12-21 Apylinkės teismo sprendimas Nr. e2YT-2197-225/2017**
Įrašas galioja: **Nuo 2018-03-09**

8. Žymos:

8.1.
Teritorija, kurioje taikomos SŽNS, neįregistruota Nekilnojamojo turto registre: Kelių apsaugos zonos (III skyrius, antrasis skirsnis)
Daiktas: **žemės sklypas Nr. 4400-0835-6094, aprašytas p. 2.1.**
Įregistravimo pagrindas: **2019-06-06 Lietuvos Respublikos specialiųjų žemės naudojimo sąlygų įstatymas Nr. XIII-2166**
2019-12-19 Lietuvos Respublikos žemės ūkio ministro įsakymas Nr. 3D-711
Plotas: **0.02 ha**
Įrašas galioja: **Nuo 2023-01-01**

8.2.
Teritorija, kurioje taikomos SŽNS, neįregistruota Nekilnojamojo turto registre: Dirvožemio apsauga žemės ūkio paskirties žemės sklypuose (VI skyrius, keturioliktasis skirsnis)
Daiktas: **žemės sklypas Nr. 4400-0835-6094, aprašytas p. 2.1.**
Įregistravimo pagrindas: **2019-06-06 Lietuvos Respublikos specialiųjų žemės naudojimo sąlygų įstatymas Nr. XIII-2166**
2019-12-19 Lietuvos Respublikos žemės ūkio ministro įsakymas Nr. 3D-711
Plotas: **27.89 ha**
Įrašas galioja: **Nuo 2023-01-01**

8.3.
Teritorija, kurioje taikomos SŽNS, neįregistruota Nekilnojamojo turto registre: Melioruotos žemės ir melioracijos statinių apsaugos zonos (VI skyrius, antrasis skirsnis)
Daiktas: **žemės sklypas Nr. 4400-0835-6094, aprašytas p. 2.1.**
Įregistravimo pagrindas: **2019-06-06 Lietuvos Respublikos specialiųjų žemės naudojimo sąlygų įstatymas Nr. XIII-2166**
2019-12-19 Lietuvos Respublikos žemės ūkio ministro įsakymas Nr. 3D-711
Plotas: **27.89 ha**
Įrašas galioja: **Nuo 2023-01-01**

8.4.
Teritorija, kurioje taikomos SŽNS, neįregistruota Nekilnojamojo turto registre: Paviršinių vandens telkinių pakrantės apsaugos juostos (VI skyrius, aštuntasis skirsnis)
Daiktas: **žemės sklypas Nr. 4400-0835-6094, aprašytas p. 2.1.**
Įregistravimo pagrindas: **2019-06-06 Lietuvos Respublikos specialiųjų žemės naudojimo sąlygų įstatymas Nr. XIII-2166**
2019-12-19 Lietuvos Respublikos žemės ūkio ministro įsakymas Nr. 3D-711
Plotas: **0.16 ha**
Įrašas galioja: **Nuo 2023-01-01**

8.5.
Teritorija, kurioje taikomos SŽNS, neįregistruota Nekilnojamojo turto registre: Paviršinių vandens telkinių apsaugos zonos (VI skyrius, septintasis skirsnis)
Daiktas: **žemės sklypas Nr. 4400-0835-6094, aprašytas p. 2.1.**
Įregistravimo pagrindas: **2019-06-06 Lietuvos Respublikos specialiųjų žemės naudojimo sąlygų įstatymas Nr. XIII-2166**
2019-12-19 Lietuvos Respublikos žemės ūkio ministro įsakymas Nr. 3D-711
Plotas: **0.16 ha**
Įrašas galioja: **Nuo 2023-01-01**

9. Teritorijos, kuriose taikomos SŽNS, įrašytos į NTK kadastro duomenų byloje įrašytų duomenų pagrindu: įrašų nėra

10. Daikto registravimas ir kadastro žymos: įrašų nėra

11. Duomenys apie įregistruotas teritorijas, kuriose taikomos specialiosios žemės naudojimo sąlygos: įrašų nėra

12. Registro pastabos ir nuorodos: įrašų nėra

13. Kita informacija: įrašų nėra

14. Informacija apie duomenų sandoriui tikslinimą: įrašų nėra

Dokumentą atspausdino

VALSTYBĖS ĮMONĖ REGISTRŲ CENTRAS
Lvivo g. 25-101, 09320 Vilnius, tel. (8 5) 2688 262, el. p. info@registrucentras.lt
Duomenys kaupiami ir saugomi Juridinių asmenų registre, kodas 124110246

NEKILNOJAMOJO TURTO REGISTRO DUOMENŲ BAZĖS IŠRAŠAS

2023-03-30 17:59:39

1. Nekilnojamojo turto registre įregistruotas turtas:

Registro Nr.: **44/1737293**
Registro tipas: **Žemės sklypas**
Sudarymo data: **2014-09-22**
Rietavo sav., Rietavo sen., Budrikių k.

2. Nekilnojamieji daiktai:

2.1.

Žemės sklypas
Rietavo sav., Rietavo sen., Budrikių k.
Unikalus daikto numeris: **4400-3076-4304**
Žemės sklypo kadastro numeris ir kadastro vietovės pavadinimas: **6860/0003:371 Sauslaukio k.v.**
Daikto pagrindinė naudojimo paskirtis: **Žemės ūkio**
Žemės sklypo naudojimo būdas: **Kiti žemės ūkio paskirties žemės sklypai**
Žemės sklypo plotas: **23.5111 ha**
Žemės ūkio naudmenų plotas viso: **5.0420 ha**
iš jo: ariamos žemės plotas: **5.0420 ha**
Vandens telkinių plotas: **0.4820 ha**
Kitos žemės plotas: **17.9871 ha**
Nusausintos žemės plotas: **5.0420 ha**
Žemės ūkio naudmenų našumo balas: **21.2**
Matavimų tipas: **Žemės sklypas suformuotas atliekant kadastrinius matavimus**
Vidutinė rinkos vertė: **11900 Eur**
Vidutinės rinkos vertės nustatymo data: **2019-04-19**
Vidutinės rinkos vertės nustatymo būdas: **Masinis vertinimas**
Kadastro duomenų nustatymo data: **2013-11-27**

3. Daikto priklausiniai iš kito registro: įrašų nėra

4. Nuosavybė:

4.1.

Nuosavybės teisė
Savininkas:
Daiktas: **žemės sklypas Nr. 4400-3076-4304, aprašytas p. 2.1.**
Įregistravimo pagrindas: **2015-09-08 Pirkimo - pardavimo sutartis Nr. 6309**
Įrašas galioja: **Nuo 2015-09-09**

5. Valstybės ir savivaldybių žemės patikėjimo teisė: įrašų nėra

6. Kitos daiktinės teisės :

6.1.

Hipoteka
Daiktas: **žemės sklypas Nr. 4400-3076-4304, aprašytas p. 2.1.**
Įregistravimo pagrindas: **2019-05-06 IDK Nr. 20120190101852**
2019-05-06 Sutartinė hipoteka Nr. 2605
Įrašas galioja: **Nuo 2022-01-01**

7. Juridiniai faktai: įrašų nėra

8. Žymos:

8.1.

Teritorija, kurioje taikomos SŽNS, neįregistruota Nekilnojamojo turto registre: Elektros tinklų apsaugos zonos (III skyrius, ketvirtasis skirsnis)
Daiktas: **žemės sklypas Nr. 4400-3076-4304, aprašytas p. 2.1.**
Įregistravimo pagrindas: **2019-06-06 Lietuvos Respublikos specialiųjų žemės naudojimo sąlygų įstatymas Nr. XIII-2166**
2019-12-19 Lietuvos Respublikos žemės ūkio ministro įsakymas Nr. 3D-711
Plotas: **1.4796 ha**
Įrašas galioja: **Nuo 2023-01-01**

8.2.

Teritorija, kurioje taikomos SŽNS, neįregistruota Nekilnojamojo turto registre: Dirvožemio apsauga žemės ūkio paskirties žemės sklypuose (VI skyrius, keturioliktasis skirsnis)
Daiktas: **žemės sklypas Nr. 4400-3076-4304, aprašytas p. 2.1.**
Įregistravimo pagrindas: **2019-06-06 Lietuvos Respublikos specialiųjų žemės naudojimo sąlygų įstatymas Nr. XIII-2166**
2019-12-19 Lietuvos Respublikos žemės ūkio ministro įsakymas Nr. 3D-711
Plotas: **5.042 ha**
Įrašas galioja: **Nuo 2023-01-01**

8.3.

Teritorija, kurioje taikomos SŽNS, neįregistruota Nekilnojamojo turto registre: Paviršinių vandens telkinių apsaugos zonos (VI skyrius, septintasis skirsnis)
Daiktas: **žemės sklypas Nr. 4400-3076-4304, aprašytas p. 2.1.**
Įregistravimo pagrindas: **2019-06-06 Lietuvos Respublikos specialiųjų žemės naudojimo sąlygų įstatymas Nr. XIII-2166**
2019-12-19 Lietuvos Respublikos žemės ūkio ministro įsakymas Nr. 3D-711
Plotas: **6.2093 ha**
Įrašas galioja: **Nuo 2023-01-01**

8.4.

Teritorija, kurioje taikomos SŽNS, neįregistruota Nekilnojamojo turto registre: Kultūros paveldo objektų ir vietovių teritorijos, jų apsaugos zonos (V skyrius, pirmasis skirsnis)
Daiktas: **žemės sklypas Nr. 4400-3076-4304, aprašytas p. 2.1.**
Įregistravimo pagrindas: **2019-06-06 Lietuvos Respublikos specialiųjų žemės naudojimo sąlygų įstatymas Nr. XIII-2166**
2019-12-19 Lietuvos Respublikos žemės ūkio ministro įsakymas Nr. 3D-711
Plotas: **4.2131 ha**
Įrašas galioja: **Nuo 2023-01-01**

8.5.

Teritorija, kurioje taikomos SŽNS, neįregistruota Nekilnojamojo turto registre: Melioruotos žemės ir melioracijos statinių apsaugos zonos (VI skyrius, antrasis skirsnis)
Daiktas: **žemės sklypas Nr. 4400-3076-4304, aprašytas p. 2.1.**
Įregistravimo pagrindas: **2019-06-06 Lietuvos Respublikos specialiųjų žemės naudojimo sąlygų įstatymas Nr. XIII-2166**
2019-12-19 Lietuvos Respublikos žemės ūkio ministro įsakymas Nr. 3D-711
Plotas: **5.042 ha**
Įrašas galioja: **Nuo 2023-01-01**

9. Teritorijos, kuriose taikomos SŽNS, įrašytos į NTK kadastro duomenų byloje įrašytų duomenų pagrindu: įrašų nėra

10. Daikto registravimas ir kadastro žymos:

10.1.

Kadastrinius matavimus atliko (kadastro žyma)
Daiktas: **žemės sklypas Nr. 4400-3076-4304, aprašytas p. 2.1.**
Įregistravimo pagrindas: **2013-11-27 Nekilnojamojo daikto kadastro duomenų byla**
Kvalifikacijos pažymėjimas Nr. 2M-M-624
Licencija Nr. G-807-(702)
Įrašas galioja: **Nuo 2014-11-06**

10.2.

Suformuotas naujas (daikto registravimas)
Daiktas: **žemės sklypas Nr. 4400-3076-4304, aprašytas p. 2.1.**
Įregistravimo pagrindas: **2014-09-17 Nacionalinės žemės tarnybos teritorinio skyriaus vedėjo įsakymas Nr. 36VĮ-(14.36.2.)-1580**
2014-10-14 Nacionalinės žemės tarnybos teritorinio skyriaus vedėjo įsakymas Nr. 36VĮ-(14.36.2.)-1774
Įrašas galioja: **Nuo 2014-11-06**

11. Duomenys apie įregistruotas teritorijas, kuriose taikomos specialiosios žemės naudojimo sąlygos:

11.1.

Teritorijos pavadinimas: **Elektros tinklų apsaugos zonos (III skyrius, ketvirtasis skirsnis)**
Teritorijos unikalus numeris: **100264712**
Įregistravimo pagrindas: **Lietuvos Respublikos energetikos ministerija; 2022-01-25 Įsakymas dėl Plungės elektros tinklų teritorijų plano patvirtinimo Nr. 1-39**
Įregistravimo data: **2022-02-09**
Žemės sklypo plotas, patenkantis į Teritoriją: **16161 kv. m, nuo 2023-01-05**

12. Registro pastabos ir nuorodos: įrašų nėra

13. Kita informacija: įrašų nėra

14. Informacija apie duomenų sandoriui tikslinimą: įrašų nėra

Dokumentą atspausdino

4 PRIEDAS

Žemės sklypų, kuriuose įregistruotos specialiosios žemės naudojimo sąlygos: kultūros paveldo objektų ir vietovių teritorijos, jų apsaugos zonos, planai

ŽEMĖS SKLYPO PLANAS M1:10000

Žemės sklypo plotas (ha): 48.52

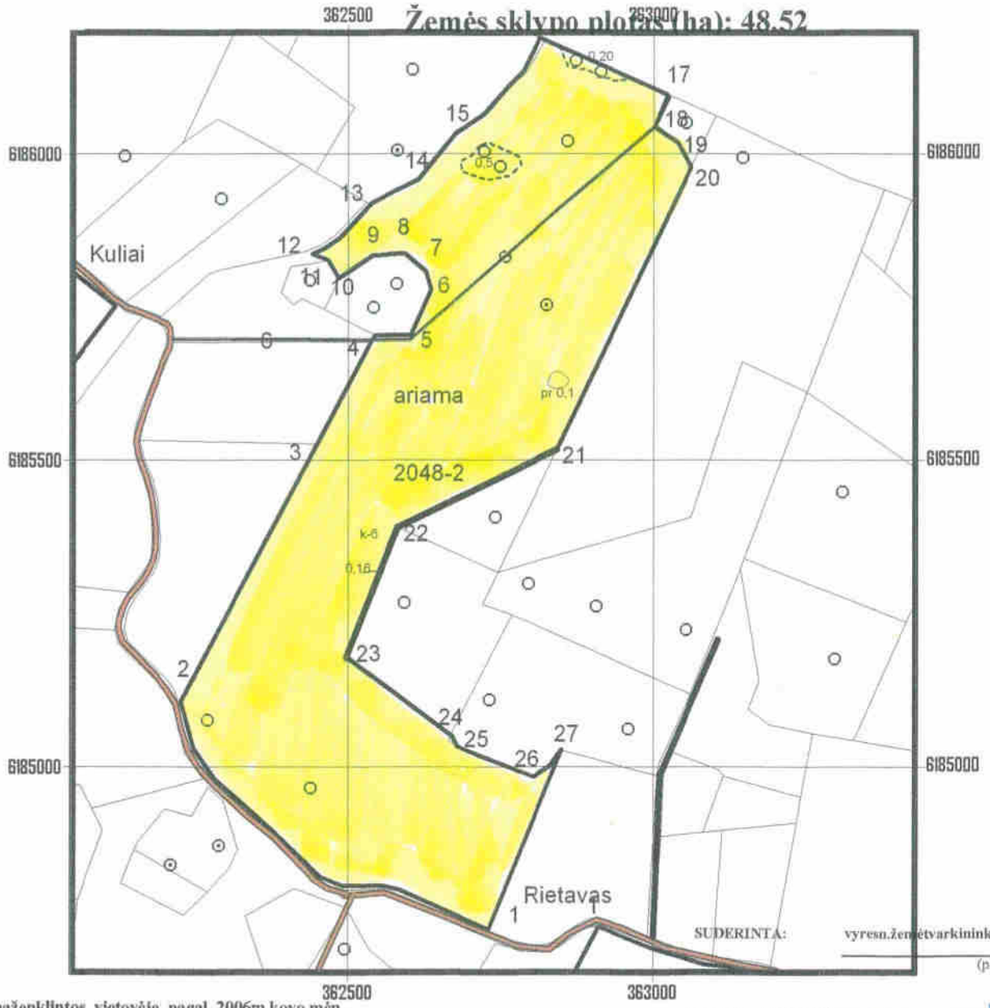

Kadastro vietovė:	Sauslaukio 6860	
Sklypo Nr. projekto plane:	Kadastrinis numeris	
	bloko Nr.	sklypo Nr.
2048-2	0001	425

Gatvė, namo Nr.	
Kaimas (miestelis)	Pyvorų
Seniūnija	Rietavo
Miestas (savivaldybė)	Rietavo
Apskritis	Telšių

Gretimybės	Sklypo numeris		Pastabos
	projekto plane	kadastro žemėlapyje	
1-2			kelias Rietavas-Kuliai
2-3	172-1	165	
3-4	324(1)	62	
4-10	532	267	
10-13	324(2)	63	
13-16	378	105	
16-17			Kulių k.v.
17-20	623-6	259	
20-21	30-1	120	
21-22	922	350	
22-24	395	172	
24-27	383	84	
27-1	384-1	138	

SKLYPO RIBOS PAŽYMĖTOS KADASTRO ŽEMĖLAPYJE VĮ REGISTRŲ CENTRO TELŠIŲ FILIALE
Užpildė
2006 m. 05 mėn. 18 d.

Kuliai ... departamento prie ... Kulių teritorinio ... valstybinis inspektorius
pad. ...
200... ... mėn. ..... d.

Žemės sklype taikomos specialiosios žemės ir miško naudojimo sąlygos, nustatytos LRV 1992-05-12 nutarimu Nr. 343

kodas	aprašymas	plotas, ha
XXIX-29	vandens pakr.aps. juostoje 1m	0.05
II-2	Kelių apsaugos zonos	0.67
XIX-19	Nekilnojamųjų kultūros vertybių teritorija ir apsaugos zonos 250m	0.30
XXI-21	Žemės sklype įrengtos valstybei priklausančios melioracijos sistemos bei įrenginiai	47.56
XXVI-26	Miško naudojimo apribojimai	0.70
VI-6	Elektros linijų apsaugos zonos	0.90
LII-52	Dirvožemio apsauga	47.56

Žemės sklypo ribos paženklintos vietovėje pagal 2006m kovo mėn. 17d. žemės sklypo paženklinimo-parodymo aktą.

SUDERINTA: vyresn.žemėtvarkininkas Juozas Bieliauskas 2006-03-23
(pareigos, parašas, vardas, pavardė, data)

Sklypo ribos 89.5 punkto reikalavimai atitinka

SUDERINTA
Vyr. specialistas paminklotvarkai
2006 m. 04 d. 24 d.

Žemės savininkas (naudotojas):

vardas ir pavardė
UŠ4

Linijų ilgiai

1-2	669,6	14-15	97,0	27-1	316,5
2-3	476,4	15-16	212,0		
3-4	200,6	16-17	230,0		
4-5	59,0	17-18	58,5		
5-6	80,0	18-19	46,0		
6-7	31,0	19-20	45,0		
7-8	45,7	20-21	510,0		
8-9	52,0	21-22	292,0		
9-10	66,0	22-23	227,0		
10-11	34,5	23-24	215,5		
11-12	27,0	24-25	19,0		
12-13	129,0	25-26	134,6		
13-14	85,5	26-27	64,5		

Žemės sklypo ribos atitinka Sauslaukio kadastro vietovės žemės reformos žemėtvarkos projekte, patvirtintame Telšių apskrities viršininko 2005.12.20 įsakymu Nr.2709 suprojektuotas ribas.

Plungės rajono žemėtvarkos skyriaus vedėjas
Steponas Januška — parašas — 2006-04-26 data — A.V.
vardas ir pavardė

Servitutai ir kiti apribojimai

kodas	aprašymas	plotas, ha
203	kelio servitutas (tarnaujantis daiktas)	0.35

Žemės sklype pažymėti žemės naudmenų kontūrai, žemės naudmenų rūšys ir plotai atitinka faktinę padėtį.

Žemės reformos žemėtvarkos projekto rengėjas

"Geovalda" II PLANAMS LIETUVOS RESPUBLIKA PLUNGĖ A.V.

Žemės naudmenų eksplikacija (ha)

Žemės ūkio naudmenos				miškas	keliai	užstatyta teritorija	vandenys	Kita žemė				Nusausinta žemė
iš viso	ariama	sodai	pievos					želdiniai	pelkės	pažeista	nenaud.	
47.56	47.56	-	-	0.70	-	-	0.26	-	-	-	-	47.56

IĮ "Geovalda" kvalifikacinis leidimas Nr.120

Pareigos	Vardas, pavardė	Parašas	Data
Įmonės savininkas			06 03 20

ŽEMĖS SKLYPO PLANAS M1:10000

Žemės sklypo plotas (ha): 10.57

Kadastro vietovė:	Sauslaukio 6860	
Sklypo Nr. projekto plane:	Kadastrinis numeris	
	bloko Nr.	sklypo Nr.
2048-1	0010	210

Gatvė, namo Nr.	
Kaimas (miestelis)	Pyvorų
Seniūnija	Rietavo
Miestas (savivaldybė)	Rietavo
Apskritis	Telšių

Žemės naudmenų eksplikacija (ha)

Žemės ūkio naudmenos				miškas	keliai	užstatyta teritorija	vandenys	Kita žemė				Nusausinta žemė
iš viso	ariama	sodai	pievos					želdiniai	pelkės	pažeista	nenaud.	
10.57	10.57	-	-	-	-	-	-	-	-	-	-	10.57

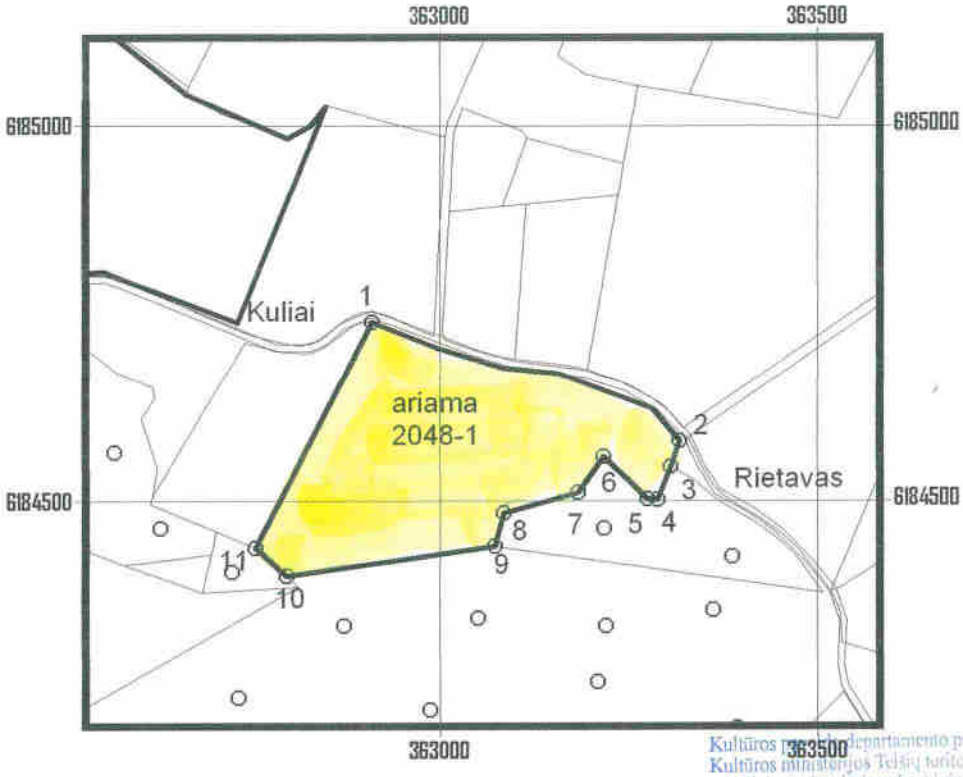

Linijų ilgiai

1-2	446,6
2-3	36,5
3-4	47,0
4-5	13,0
5-6	81,2
6-7	58,3
7-8	101,5
8-9	46,2
9-10	278,8
10-11	56,0
11-1	337,7

Kultūros paveldo departamento prie Kultūros ministerijos Telšių teritorinio padalinio vyriausiasis valstybinis inspektorius

Gretimybės	Sklypo numeris		Pastabos
	projekto plane	kadastro žemėlapyje	
1-2			kelias Rietavas-Kuliai
2-3			VNŽ
3-4-5-6-7-8-9	924-2	177	
9-10			VNŽ
10-11	549-1	138	
11-1	384-2	77	

Žemės sklypo ribos paženklintos vietovėje pagal 2006 kovo mėn. 17d. žemės sklypo paženklinimo-parodymo aktą.

Žemės savininkas (naudotojas):

vardas ir pavardė

Žemės sklype taikomos specialiosios žemės ir miško naudojimo sąlygos, nustatytos LRV 1992-05-12 nutarimu Nr. 343

kodas	aprašymas	plotas, ha
II-2	Kelių apsaugos zonos 10m	0.45
XIX-19	Nekilnojamųjų kultūros vertybių teritorija ir apsaugos zonos 250m	10.57
XXI-21	Žemės sklype įrengtos valstybei priklausančios melioracijos sistemos bei įrenginiai	10.57
LII-52	Dirvožemio apsauga	10.57

SUDERINTA
Vyr. specialistas paminklotvarkai
2006 m. 04 21 d.

Vyresn. žemėtvarkininkas

Žemės sklypo ribos atitinka Sauslaukio kadastro vietovės žemės reformos žemėtvarkos projekte, patvirtintame Telšių apskrities viršininko 2005.12.20 įsakymu Nr.2709 suprojektuotas ribas.

Plungės rajono žemėtvarkos skyriaus vedėjas

2006 -04- 26

vedėjo pavaduotoja
vardas ir pavardė parašas data A.V.

SUDERINTA: vyresn. žemėtvarkininkas 2006-03-23
(pareigos, parašas, vardas, pavardė, data)
Nebuvimo 1885 punkto kultūrinės vertybės

Žemės sklype pažymėti žemės naudmenų kontūrai, žemės naudmenų rūšys ir plotai atitinka faktinę padėtį A.V.

Žemės reformos žemėtvarkos projekto rengėjas

Į "Geovalda" kvalifikacinis leidimas Nr.128

Pareigos	Vardas, pavardė	Parašas	Data
Įmonės savininkas			06 03 20

Servitutai ir kiti apribojimai

kodas	aprašymas	plotas, ha

NEKILNOJAMOJO TURTO REGISTRO TVARKYTOJO NEKILNOJAMOJO TURTO REGISTRO TELŠIŲ FILIALAS
06 05 18

Kadastro:	vietovė	Giliogirio					blokas				sklypas		
	Žemės sklypo	kadastro Nr.	6	8	1	7	0	0	0	1	2	1	4

Gatvė, namo Nr.	
Kaimas (miestelis)	Alko
Seniūnija	Rietavo
Miestas (rajonas)	Rietavo
Apskritis	Telšių

Gretimybė	Gretimo žemės sklypo kadastro Nr.	Pastabos
1-2	6817/0001:0126	
2-3	6817/0001:0122	
3-4	6817/0001:0161	
4-8	773-2	
8-10	6817/0001:0184	
10-12	6817/0001:0091	
12-13	6817/0005:0043	
13-20	6817/0001:0169	
20-39		pravažiavimas
39-40	6817/0001:0175	
40-41-1	6817/0001:0173	

Su paženklintomis vietovėje žemės sklypo ribomis, aprašytomis 2009 m. gruodžio mėn. 08 d. žemės sklypo paženklinimo-parodymo akte, ir nustatytu plotu sutinku:
Žemės savininkas (naudotojas):

[redacted]
(vardas, pavardė) (parašas) (data)

. . . . . .

. . . Telšių . . . . . apskrities viršininko administracijos žemės tvarkymo departamento
. . . Plungės . . . . . miesto (~~rajono~~) žemėtvarkos skyrius

Patikrino: vyr.specialistė [redacted]
Suderino: vedėjas
(pareigos) (parašas) (vardas, pavardė) (data)

A.V.

IĮ "GEOVALDA"

LICENCIJOS NR.G-807-(702) IŠDUOTA 2008-09-25

Pareigos	Parašas	Vardas, pavardė	Data
Inžinierius		[redacted]	2009-12-1[illegible]

ŽEMĖS SKLYPO PLANAS M 1:2000

Sklypo plotas 182066 m^2

Nr. 2064-1

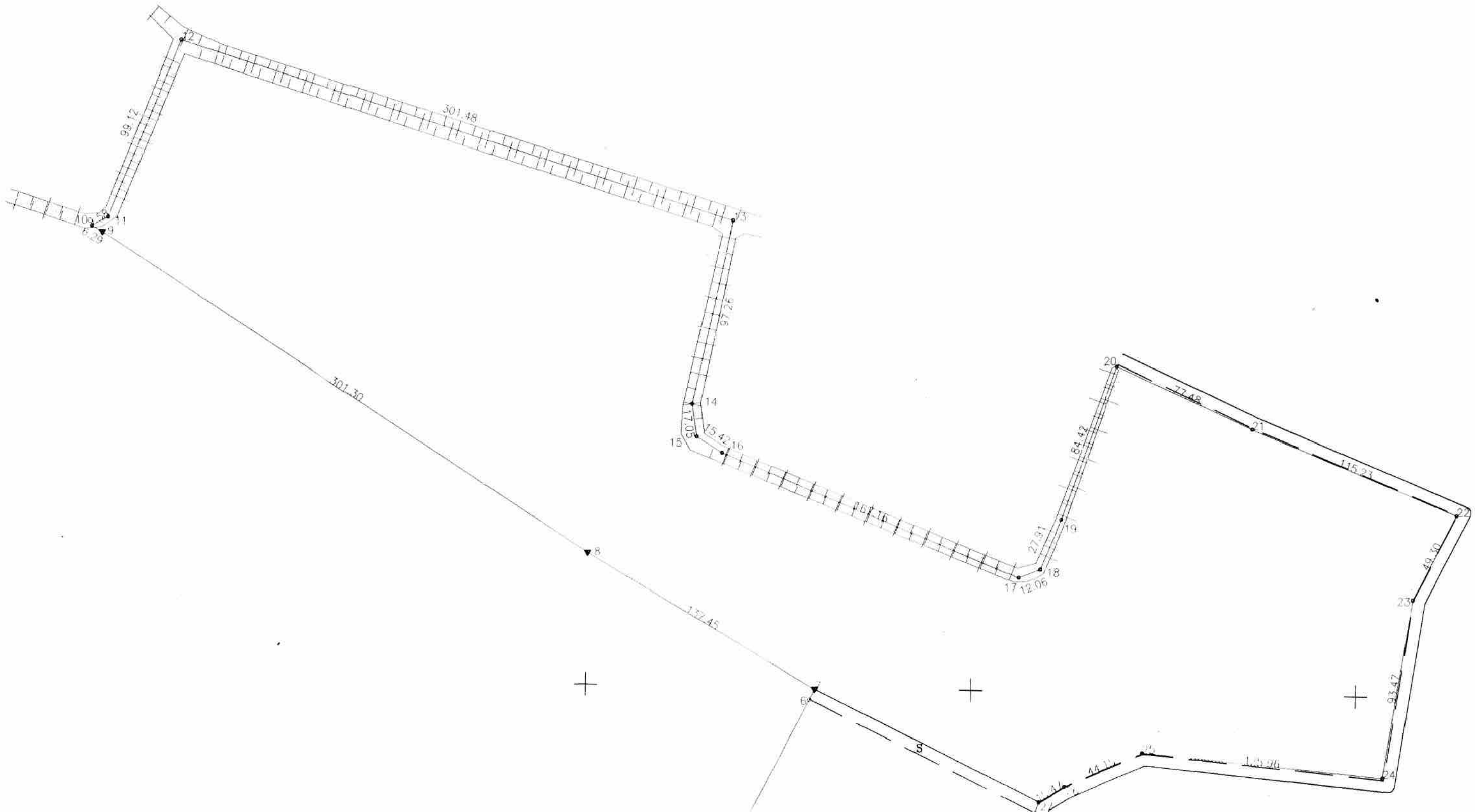

Žemės sklypo išdėstymo schema

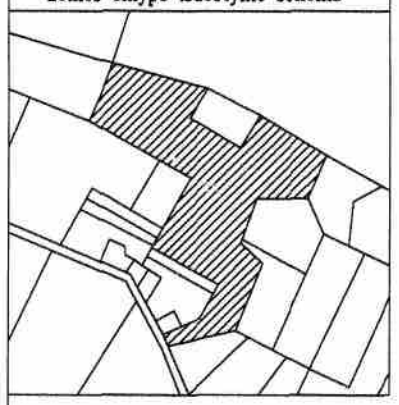

ŽEMĖS SKLYPO PLANAS

Sklypo plotas 18

Nr. 2064-1

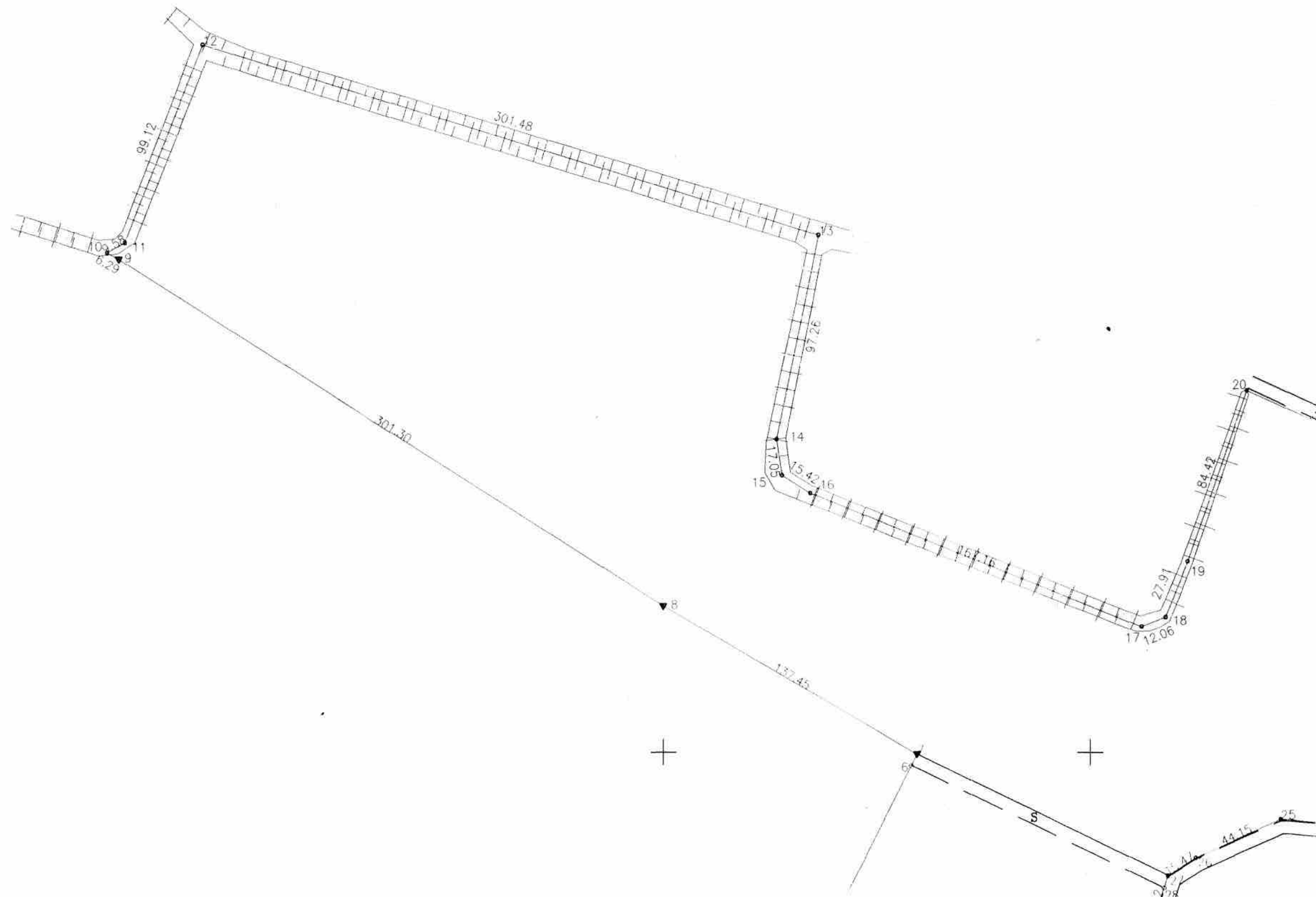

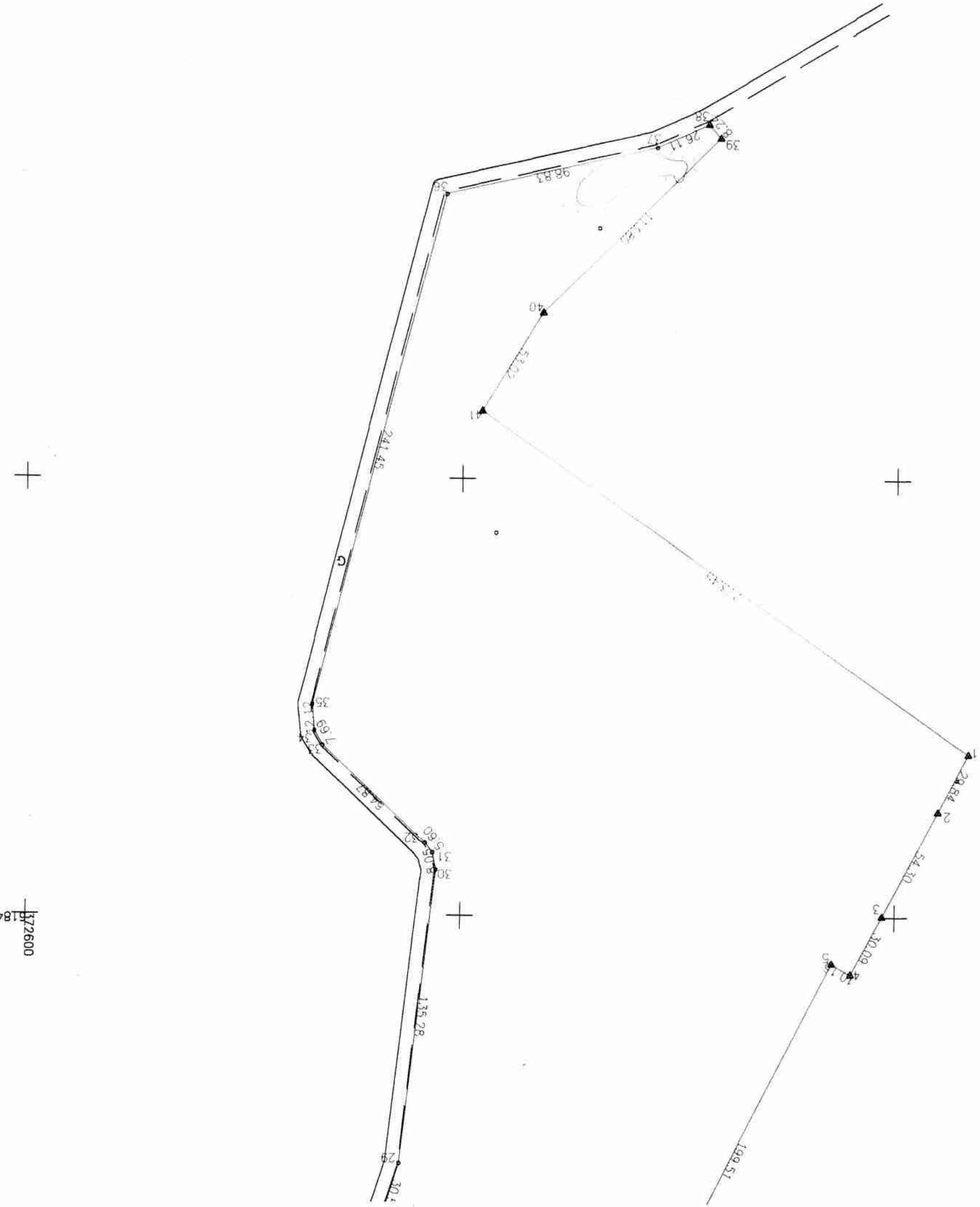

1872600

1184200

ŽEMĖS SKLYPO PLANAS M 1:2000

Sklypo plotas 182066 m²

Žemės sklypo kadastro Nr. 6 8 1 7 0 0 0 1

KOORDINAČIŲ ŽINIARAŠTIS

Koordinačių sistema LKS-94

Taško Nr.	Kodas	X	Y	Taško Nr.	Kodas	X	Y
1	R	6184125.23	372166.37	39	R	6183843.88	372282.24
2	R	6184151.62	372180.31	40	R	6183923.96	372363.10
3	R	6184199.63	372205.68	41	R	6183969.13	372390.87
4	R	6184226.23	372219.74				
5	R	6184221.28	372228.59				
6	S	6184393.84	372316.13				
7	R	6184399.20	372318.85				
8	R	6184468.07	372199.90				
9	R	6184629.72	371945.64				
10	R	6184632.77	371940.14				
11	R	6184637.46	371948.49				
12	R	6184729.69	371984.80				
13	R	6184640.96	372272.93				
14	R	6184545.78	372252.94				
15	R	6184528.94	372255.63				
16	R	6184520.73	372268.68				
17	R	6184458.53	372423.83				
18	R	6184463.11	372434.99				
19	R	6184488.99	372445.44				
20	R	6184568.66	372473.36				
21	R	6184537.26	372544.19				
22	R	6184494.40	372651.16				
23	R	6184450.38	372628.97				
24	R	6184358.00	372614.69				
25	R	6184369.07	372489.22				
26	R	6184350.74	372449.06				
27	R	6184342.54	372435.95				
28	S	6184336.81	372434.12				
29	R	6184313.47	372426.67				
30	R	6184179.08	372411.20				
31	R	6184171.19	372412.78				
32	R	6184166.74	372416.18				
33	R	6184122.38	372463.51				
34	R	6184115.73	372467.38				
35	R	6184103.67	372468.55				
36	R	6183869.94	372407.99				
37	R	6183848.21	372311.58				
38	R	6183837.69	372287.68				

SKLYPO CENTRO KOORDINATĖS

Koordinačių sistema	Koordinatės X/Y
Valstybinė LKS-1994	X=6184353 Y=372317 34/56 - 03

Žiniaraštį sudarė (parašas) [redacted] (vardas ir pavardė) ..... 2M-M-624... (kvalifikacijos pažymėjimo Nr.) 2009-12-14. (data)

DUOMENYS APIE ŽEMĖS NAUDOJIMO APRIBOJIMUS

Eil. Nr.	Kodas	Apribojimo sk. Nr.	Apribojimai	Žemės plotas, ha	Apribojimo plano Nr.
1	2	II	II-Kelių apsaugos zonos	1,1361	6817/2
2	21	XXI	XXI-Žemės sklype įrengtos valstybei priklausančios melioracijos sistemos bei įrenginiai	17,7576	6817/5
3	52	LII	LII-Dirvožemio apsauga	17,7576	6817/2
4	19	XIX	XIX-Nekilnojamųjų kultūros vertybių teritorija ir apsaugos zonos	11,7373	6817/2

SERVITUTAS

Eil. Nr.	Kodas	Servituto rūšis	Plotas, m²
1	203	Kelio servitutas - teisė važiuoti transporto priemonėmis (tarnaujantis daiktas)	780

Ištrauka iš Lietuvos Administracinių teisių pažeidimų kodekso:

47 straipsnis. Pastovių žemėnaudos riboženklių sunaikinimas arba gadinimas - užtraukia baudą nuo dviejų šimtų penkiasdešimties iki penkių šimtų litų.

48 straipsnis. Geodezinio pagrindo punkto bei markšeiderystės ženklų sunaikinimas arba gadinimas - užtraukia baudą nuo penkių šimtų iki vieno tūkstančio litų.

ŽEMĖS SKLYPO PLANAS M1:10000

Žemės sklypo plotas (ha): 11.06

Kadastro vietovė:	Sausiaukio 6860	
Sklypo Nr. projekto plane:	Kadastrinis numeris	
	bloko Nr.	sklypo Nr.
1000-2	0003	316

Gatvė, namo Nr.	
Kaimas (miestelis)	Laužų
Seniūnija	Rietavo
Miestas (savivaldybė)	Rietavo
Apskritis	Telšių

Žemės naudmenų eksplikacija (ha)

Žemės ūkio naudmenos				miškas	keliai	užstatyta teritorija	vandenys	Kita žemė				Nusausinta žemė
iš viso	ariama	sodai	pievos					želdiniai	pelkės	pažeista	nenaud.	
11.06	11.06	-	-	-	-	-	-	-	-	-	-	11.06



Linijų ilgiai

1-2	417,2
2-3	216,6
3-4	100,0
4-5	139,0
5-6	96,2
6-7	69,2
7-8	222,8
8-9	84,0
9-10	20,0
10-11	37,7
11-12	180,0
12-13	158,5
13-1	225,0

SKLYPO RIBOS ĮRAŠYTOS KADASTRO ŽEMĖLAPYJE ĮREGISTRUOTI ASMENYS IR TEISĖS

Inžinierius operatorius
ALVYDAS SVIRUŠIS

Pareigos Data Parašas Vardas, pavardė

Kultūros paveldo departamento prie Kultūros ministerijos Telšių teritorinio padalinio vyriausiasis valstybinis inspektorius
Antanas Eičas

200.....m. .....mėn. .....d.

Gretimybės	Sklypo numeris		Pastabos
	projekto plane	kadastro žemėlapyje	
1-2-3			sav.kelias
3-4-5	157-2	138	
5-6	175-2	93	
6-7-8-9-10-11-12	157-1	137	
12-13	12-2	47	
13-1	12-1	46	

Žemės sklypo ribos paženklintos vietovėje pagal 2006 m. kovo mėn. 12 d. žemės sklypo paženklinimo-parodymo aktą.

Žemės savininkas (naudotojas):

vardas ir pavardė
pirmininkas
Kadas Adomis
2006 03 24 d.

Žemės sklype taikomos specialiosios žemės ir miško naudojimo sąlygos, nustatytos LRV 1992-05-12 nutarimu Nr. 343

kodas	aprašymas	plotas, ha
II-2	Kelių apsaugos zonos	0.63
VI-6	Elektros linijų apsaugos zonos 0,4kW	1.22
XIX-19	Nekilnojamųjų kultūros vertybių teritorija ir apsaugos zonos	3,20
XXI-21	Žemės sklype įrengtos valstybei priklausančios melioracijos sistemos bei įrenginiai	11.06
LVI-51	Dirvožemio apsauga	11.06

SUDERINTA
Vyr. specialistas paminklotvarkai
Vidmantas Dovydauskas
2006 m. o c. 21 d.

Žemės sklypo ribos atitinka Sausiaukio kadastro vietovės žemės reformos žemėtvarkos projekte, patvirtintame Telšių apskrities viršininko 2005.12.20 įsakymu Nr.2709 suprojektuotas ribas.

Plungės rajono žemėtvarkos skyriaus vedėjas

Steponas Januška 2006 -04- 26

vardas ir pavardė parašas data A.V.

Vedėjo pavaduotoja
Danutė Repšienė

SUDERINTA: vyresn.žemėtv. Juozas Bieliauskas 2006 03 23
(pareigos, parašas, vardas, pavardė, data)

Neto ploto 89,5 procento nedaugiau nuokrypis

Žemės sklype pažymėti žemės naudmenų kontūrai, žemės naudmenų rūšys ir plotai atitinka faktinę padėtį

Žemės reformos žemėtvarkos projekto rengėjas

A.V.

"Geovalda" LIETUVOS RESPUBLIKA PLUNGĖ PLANAMS

Servitutai ir kiti apribojimai

kodas	aprašymas	plotas, ha

IĮ "Geovalda" kvalifikacinis leidimas Nr.

Pareigos	Vardas, pavardė	Parašas	Data
imonės savininkas	Vaidutis Krūminas		06 03 17

Žemės sklypo išdėstymo schema

ŽEMĖS SKLYPO PLANAS M 1:2000

Sklypo plotas 60808 m²

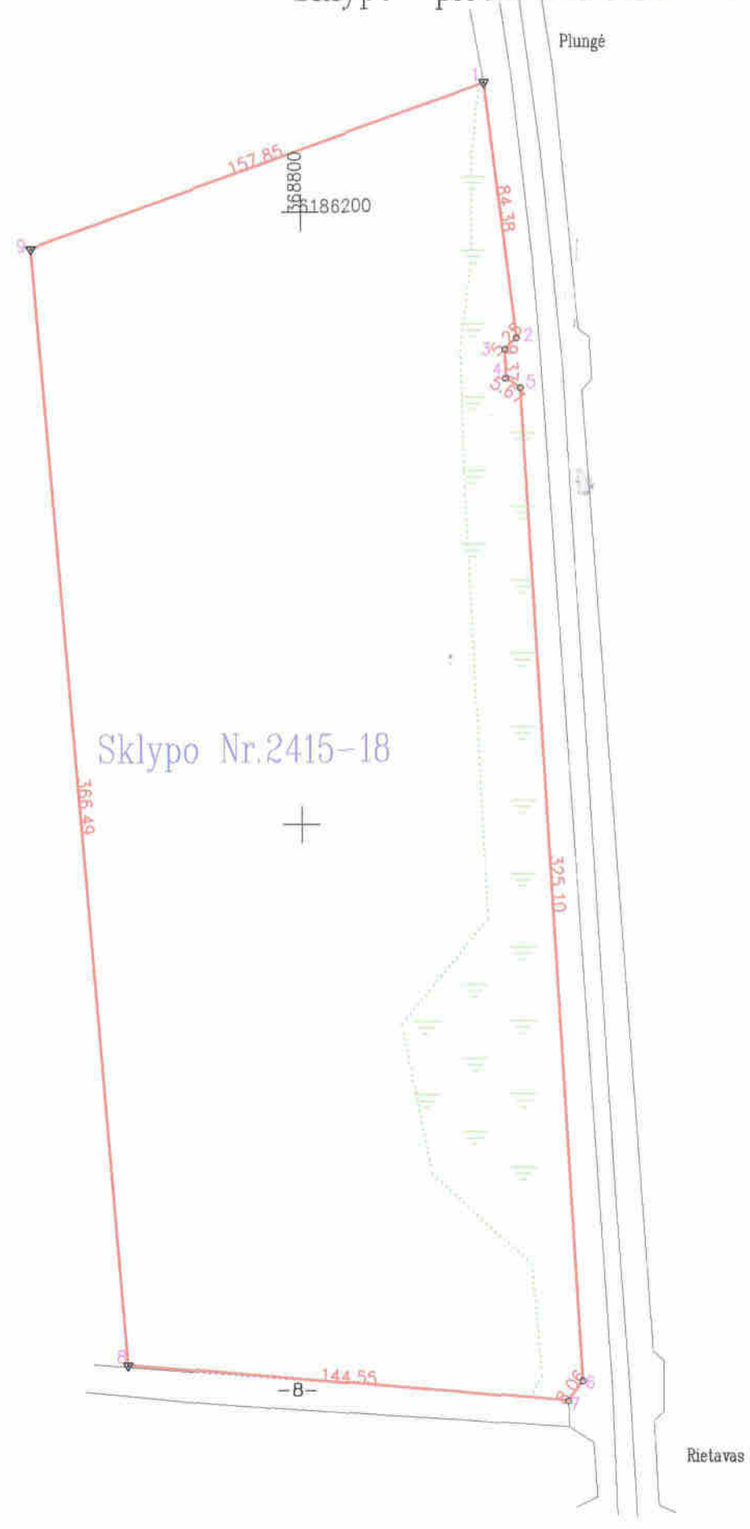

Kadastro:	vietovė	Sauslaukio				blokas				sklypas			
	Žemės sklypo	kadastro Nr.	6	8	6	0	0	0	0	1	0	2	4	9

Gatvė, namo Nr.	
Kaimas (miestelis)	Bubėnų
Seniūnija	Rietavo
Miestas (rajonas)	Rietavo
Apskritis	Telšių

Gretimybė	Gretimo žemės sklypo kadastro Nr.	Pastabos
1-7	6860/7001:0002	kadastriniai
7-8		kelias
8-9		
9-1	6860/0001:0160	

SKLYPO RIBOS PAŽYMĖTOS
KADASTRO ŽEMĖLAPYJE
VĮ REGISTRŲ CENTRO TELŠIŲ FILIALE
pareigos GIS inžinierė operatorė parašas v. pavardė
20 14 m. 09 mėn. 23 d.

SUDERINTA.
Architektūros skyriaus vedėjas
2017-12-18

Su paženklintomis vietovėje žemės sklypo ribomis, aprašytomis 2013 m. lapkričio mėn. 26 d. žemės sklypo paženklinimo-parodymo akte, ir nustatytu plotu sutinku:
Žemės savininkas (naudotojas):

(vardas, pavardė) (parašas) (data)

Nacionalinė žemės tarnyba prie Žemės ūkio ministerijos
Plungės ir Rietavo skyrius
Patikrino: vyr.specialistas
Suderino: vedėjas
Vedėjo pavaduotoja
(parašas) (vardas, pavardė) (data) 2014-03-27
2014-04-02
A.V.

IĮ "GEOVALDA"

LICENCIJOS NR.G-807-(702) IŠDUOTA 2008-09-25

Pareigos	Parašas	Vardas, pavardė	Data
Inžinierius			2013-11-26

IĮ "Geovalda" PLANAMS LIETUVOS RESPUBLIKA PLUNGĖ

ŽEMĖS SKLYPO PLANAS M 1: 2000

Sklypo plotas 60808 m²

Žemės sklypo kadastro Nr. 6 8 6 0 0 0 0 1 0 2 4 9

KOORDINAČIŲ ŽINIARAŠTIS

Koordinačių sistema LKS-94

Taško Nr.	Kodas	X	Y	Taško Nr.	Kodas	X	Y
1	R	6186242.24	368860.35				
2	R	6186158.51	368870.76				
3	R	6186154.74	368867.11				
4	R	6186145.37	368867.31				
5	R	6186142.26	368872.05				
6	R	6185817.76	368891.76				
7	R	6185811.23	368887.04				
8	R	6185823.33	368743.00				
9	R	6186188.50	368711.93				

SKLYPO CENTRO KOORDINATĖS

Koordinačių sistema	Koordinatės X/Y
Valstybinė LKS-1994	X=6186018 Y=368805

Žiniaraštį sudarė 2M-M-624 2013-11-26

(parašas) (vardas ir pavardė) (kvalifikacijos pažymėjimo Nr.) (data)

Ištrauka iš Lietuvos Administracinių teisių pažeidimų kodekso:

47 straipsnis. Pastovių žeménaudos riboženklių sunaikinimas arba gadinimas – užtraukia baudą nuo dviejų šimtų penkiasdešimties iki penkių šimtų litų.

48 straipsnis. Geodezinio pagrindo punkto bei markšeiderystės ženklų sunaikinimas arba gadinimas – užtraukia baudą nuo penkių šimtų iki vieno tūkstančio litų.

Duomenys apie žemės naudojimo apribojimus

Eil. Nr.	Kodas	Apribojimai	Žemės plotas, m²
1	2	3	4
1	2	2 – II-Kelių apsaugos zonos	7256
2	21	21 – XXI-Žemės sklype įrengtos valstybei priklausančios melioracijos sistemos bei įrenginiai	60808
3	52	52 – LII-Dirvožemio apsauga	51055

SERVITUTAS

Eil. Nr.	Kodas	Servituto rūšis	Plotas, m²

TELŠIŲ apskrityje RIETAVO SAVIVALDYBĖJE BUBĖNŲ, **kaime**

SAUSLAUKIO 6860 kadastro vietovėje

(žemes savininko (bendrasavininkių) vardas(ai) , pavarde(es) , asmens(ų) kodas(ai)

žemės sklypo Nr. 282

PLANAS M 1: 10000

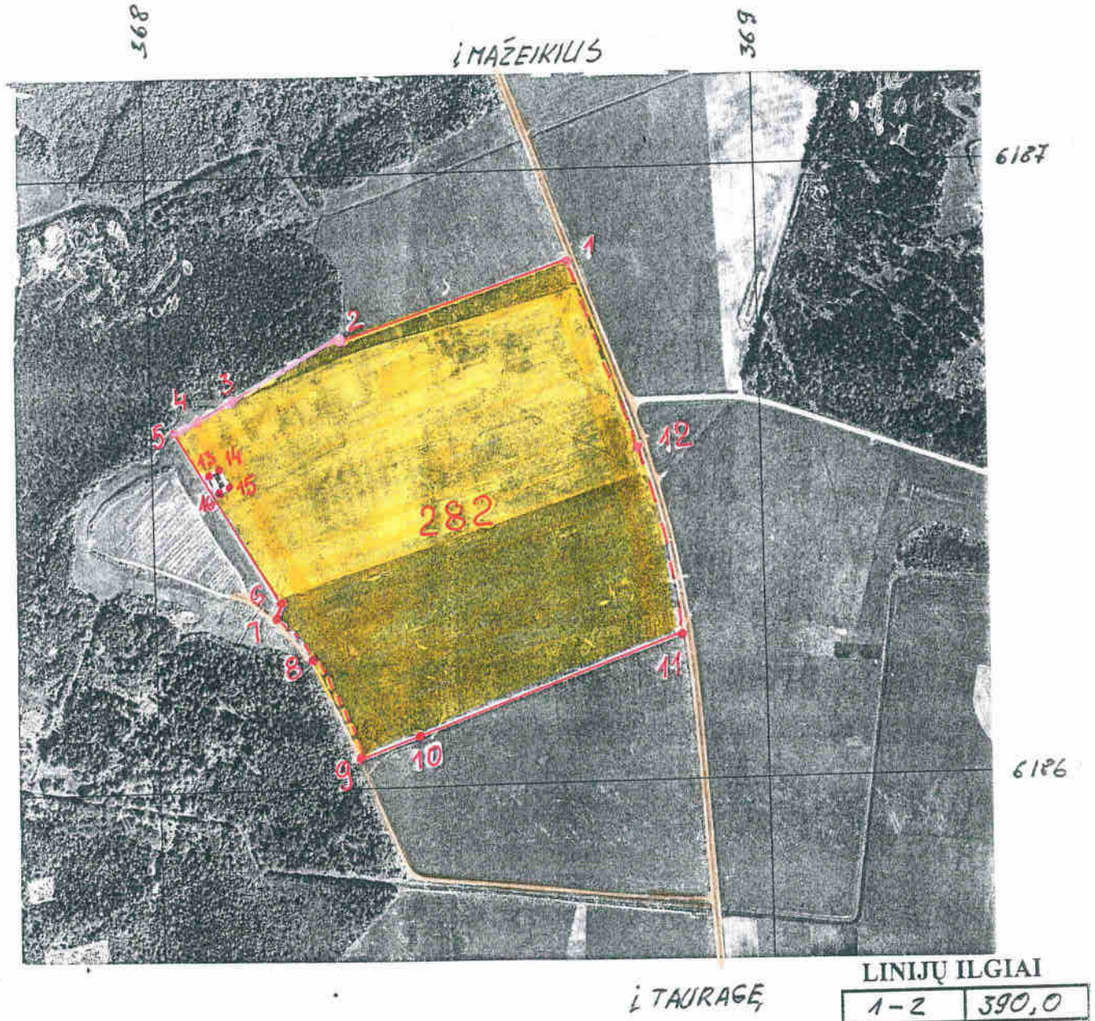

Sklypo(ų) Nr. projekto plane	Sklypo (ų) plotas(ai) ha	Kadastro bloko Nr.	Kadastro sklypo Nr.
282	40.89	0001	160

SUTARTINIAI ŽENKLAI:

Žemės sklypo ribos:

paženklintos riboženkliais

6-8 nustatytos griovio viduriu

keliu, vandens telkiniu

Kitos ribos:

saugomų teritorijų

išžvalgytų naudingųjų iškasenų

Nutiestos komunikacijos:

elektros linijos

D dujotiekiai

N naftotiekiai

Žemės sklypo riboženkliai:

pastovūs

laikini

Nusausinta žeme

Drėkinama žeme

S Žemės servitutų pažymėjimas

Gretimybė	Gretimų sklypų savininkai (naudotojai)
1-2-3-	
-4-5-6-	
-7-8-9-	NVŽ
-10-11-12-1	
13-14-	
-15-16-	KAPINAITĖS
-13	

LINIJŲ ILGIAI

1-2	390,0
2-3	215.0
3-4	64.0
4-5	36,0
5-6	336,0
6-7	34.0
7-8	100.0
8-9	180.0
9-10	100.0
10-11	460.0
11-12	300.0
12-1	320,0
13-14	21.0
14-15	50.0
15-16	21.0
16-13	50.0

Žemės sklypui nustatytų specialiųjų žemės ir miško naudojimo sąlygų skyrių Nr. I; II; XXI; XIX; XXIX

84.2

SUDERINIMAI:

Su žemes sklypo(ų) ribomis, paženklintomis vietoveje, ir nustatytu plotu, sutinku:
žemes savininkas(bendrasavininkiai) arba jo(ų) įgaliotas asmuo

(vardas(ai), pavardė(es), parašas(ai), gata)

pagal įgaliojimą

Žemes sklypo(ų) ribomis suformuotos pagal metodinius reikalavimus žemes ūkio paskirties žemenaudų projektavimui ir suderintos su kitais rengiamo žemes reformos žemėtvarkos projekto sprendimais Plunges

rajono žemėtvarkos skyriaus vedėjas

A.V. 2001-01-17

vardas, pavarde, parašas, data

PLUNGES rajono aplinkos apsaugos agentūros viršininkas .

2000-09-01

KVAD vyr. valstybinis inspektorius

2001 01 22

Žemes sklype pažymeti žemės naudmenų kontūrai , žemės naudmenų rūšys ir plotai atitinka faktinę padėtį .

Žemės reformos žemėtvarkos projekto rengėjas

A.V.

AB "HIDROPROJEKTAS"
ŽEMES REFORMOS SKYRIUS

Pareigos	Vardas, pavarde	Parašas	Data
Proj.autorius			10.20
Proj. vadovas			

DAUGĖDŲ 6807 (pavad. kodas) kadastro vietovėje TELŠIŲ apskrityje PLUNGĖS rajone SENDVARIŲ kaime

(žemės savininko (bendrasavininkių vardas (ai), pavardė (ės), asmens (ų) kodas (ai)

grąžinamo natūra žemės sklypo Nr. 15

PLANAS M 1 :10000

Sklypo (ų) Nr. projekto plane	Sklypo (ų) plotas (ai) ha	Kadastro bloko Nr.	Kadastro sklypo Nr.
15	28,42	0003	72

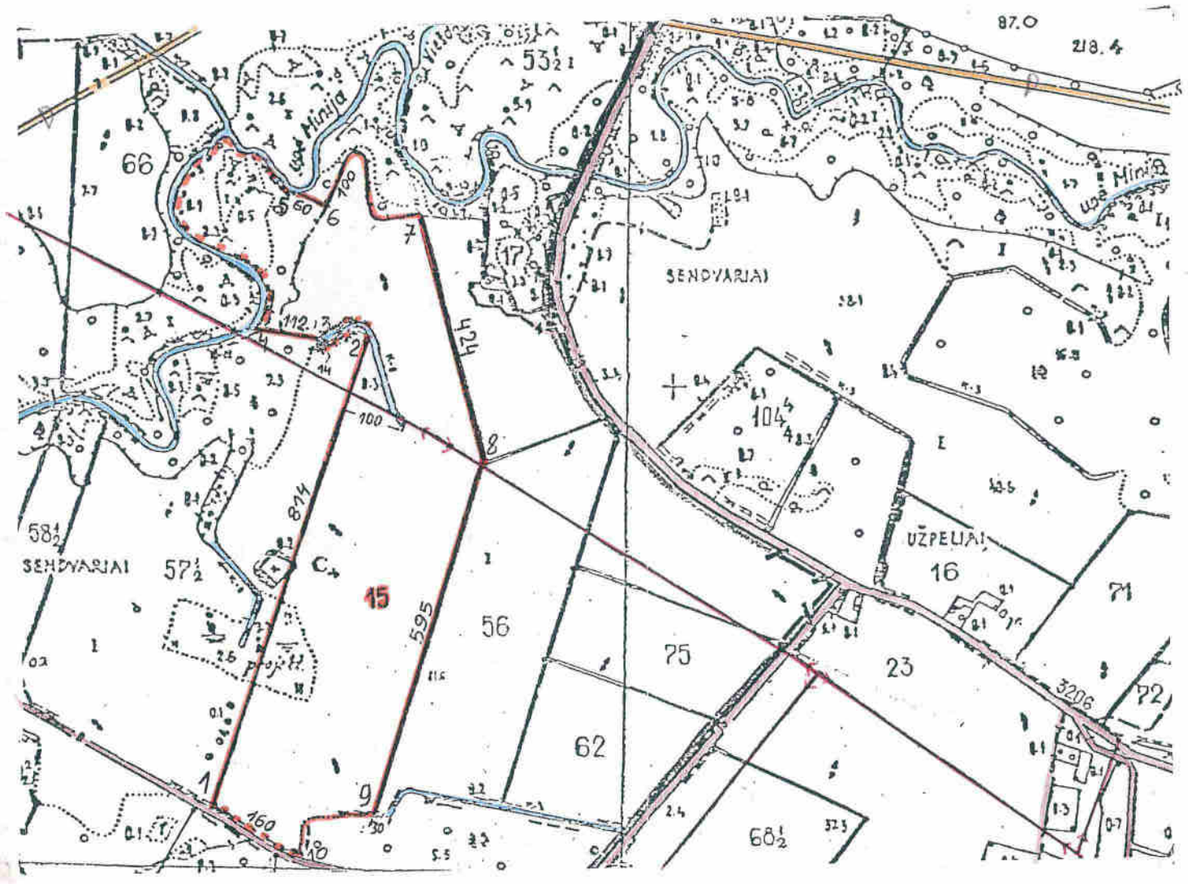

SUTARTINIAI ŽENKLAI:

Žemės sklypo ribos:

- paženklintos riboženkliais
- nustatytos griovio viduriu
- kelių, vandens telkinių pakraščiu

Kitos ribos:

- saugomų teritorijų
- išžvalgytų naudingųjų iškasenų telkinio

Nuolatos komunikacijos:

- elektros linijos
- D dujotiekiai
- N naftotiekiai

Žemės sklypo riboženkliai:

- pastovūs
- laikini
- Nusausinta žemė
- Drėkinama žemė
- S Žemės servitutų pažymėjimai

Žemės sklypui nustatytų specialiųjų žemės ir miško naudojimo sąlygų skyriai Nr.:

II; VI; XIX; XXI; XXVI; XXVIII; XXIX

SKLYPO RIBOS PAŽYMĖTOS KADASTRO ŽEMĖLAPYJE
VĮ REGISTRŲ CENTRO TELŠIŲ FILIALE
pareigos, parašas, v., pavardė
2000 m. 06 d. 02 mėn. 27 d.

Gretimybė	Gretimų sklypų savininkai (naudotojai)
1-2-3-4	Marijona Mickienė
4-5	Upės Minija pakraščiu
5-6-7	Nepaskirtas valstybinis miškas
7-8	Asmeninio ūkio žemė
8-9	Kazimieras Dobrovolskis
9-10	Nepaskirtas valstybinis miškas
10-1	Kelio pakraščiu

Pavardės taisymui tikti 1999 09 16
Antanas Šaltupis

SUDERINIMAI:
Su žemės sklypo (ų) ribomis, paženklintomis vietovėje, ir nustatytu žemės plotu, sutinku:
žemės savininkas (bendrasavininkiai) arba jo (ų) įgaliotas asmuo

(vardas (ai), pavardė (ės), parašas (ai), data

Žemės sklypo (ų) ribos suformuotos pagal metodinius reikalavimus žemės ūkio paskirties žemėnaudų projektavimui ir suderintos su kitais rengiamo žemės reformos žemėtvarkos projekto sprendiniais

PLUNGĖS rajono žemėtvarkos skyriaus vedėjas
A. V.
vardas, pavardė, parašas, data 990323

Projektas suderintas:
urėdo pavaduotojas
PLUNGĖS RAJ. APLINKOS APSAUGOS AGENTŪROS VIRŠININKAS
1998 12 14
Valstybinių miškų departamentas Dvie Aplinkos ministerijos PLUNGĖS MIŠKŲ URĖDIJA

Žemės sklype pažymėti žemės naudmenų kontūrai, žemės naudmenų rūšys ir plotai atitinka faktinę padėtį.
Žemės reformos žemėtvarkos projekto rengėjas
A. V. įmonės pavadinimas, asmens pareigos, vardas, pavardė, parašas, data 1998 12 0
1998 12 14
grupės vadovas, vardas, pavardė, parašas, data

5 PRIEDAS

SRIS išrašas (santrauka)

Valstybinė saugomų teritorijų tarnyba prie Aplinkos Ministerijos
Antakalnio g.25, Vilnius, LT-10312
tel. +370 5 272 3284, faks. +370 5 272 2572
el. paštas: vstt@vstt.lt

IŠRAŠAS

IŠ SAUGOMŲ RŪŠIŲ INFORMACINĖS SISTEMOS
Nr. SRIS-2023-16441081

Išrašo suformavimo data: 2023-01-25 11:28:39

Prašymo numeris	SRIS-2023-16441081
Prašymo data	2023-01-25
Išrašo gavimo tikslas	Planuojamų VE poveikio aplinkai vertinimo ataskaitos rengimas.

Prašyta teritorija: Laisvai pažymėta teritorija

Prašytos rūšys: Visos rūšys

Išrašą suformavo: *Saugomų rūšių informacinė sistema*

Išraše pateikiama situacija iki: *2023-01-25*

DĖMESIO! Išraše esančius duomenis, kuriuose yra tikslios saugomų gyvūnų, augalų ir gyvūnų rūšių radaviečių ar augaviečių koordinatės, galima naudoti tik nurodytais tikslais, neatskleisti jų kitiems asmenims, jei tai galėtų sukelti grėsmę saugomų rūšių išlikimui.

Kituose puslapiuose pateikiami detalūs prašytoje teritorijoje aptinkamų saugomų rūšių radaviečių ar augaviečių bei jų stebėjimų duomenys:

Išrašo santrauka

Prašyta teritorija: Laisvai pažymėta teritorija

Prašytos rūšys: Visos rūšys

Teritorijoje aptinkamų prašytų saugomų rūšių radaviečių ir augaviečių apžvalginis žemėlapis:

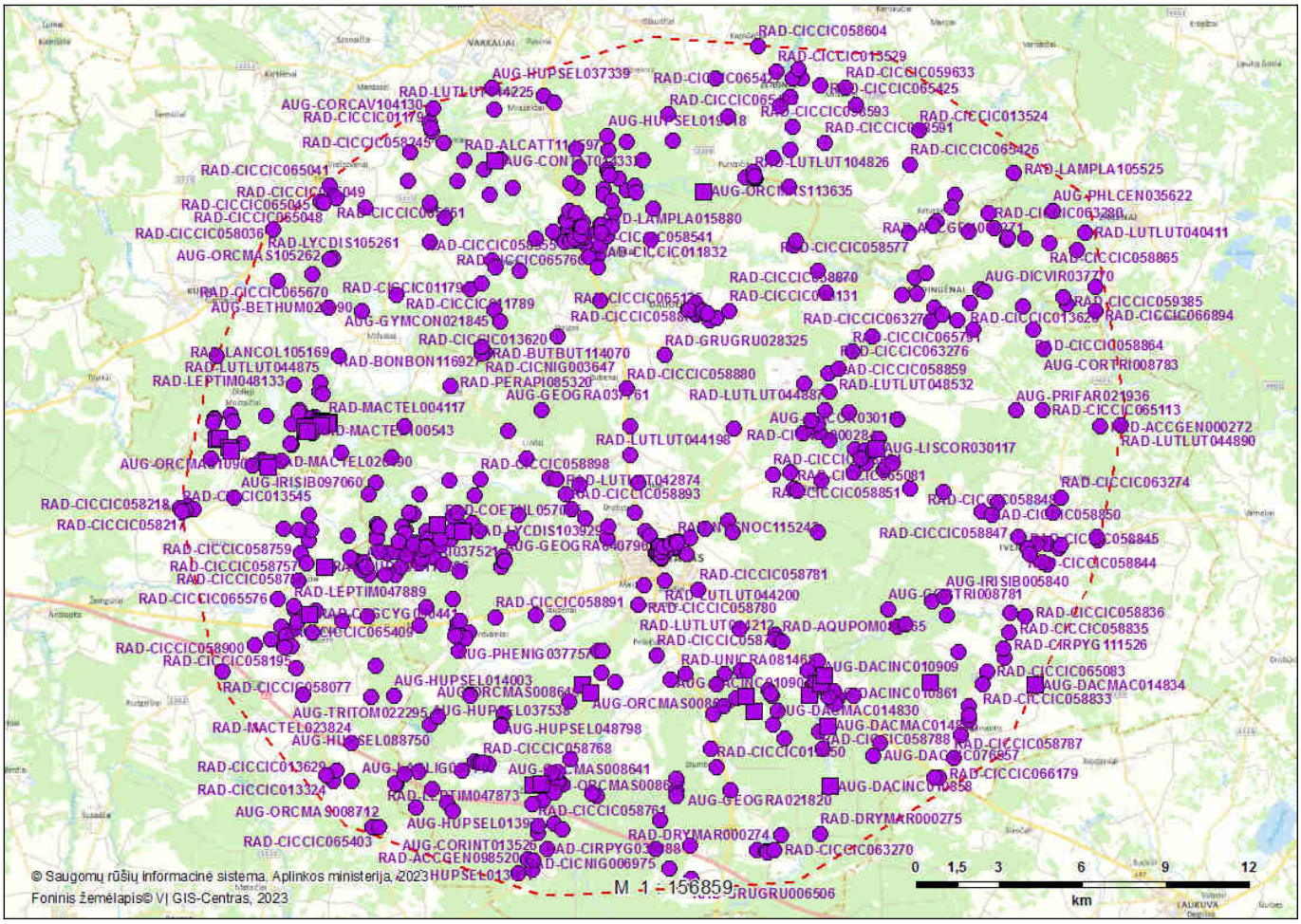

Išraše pateikiamų teritorijoje aptinkamų prašytų saugomų rūšių radaviečių ir augaviečių sąrašas:

Eil. nr.	Rūšis (lietuviškas pavadinimas)	Rūšis (lotyniškas pavadinimas)	Radavietės kodas	Paskutinio stebėjimo data
1.	Auksuotoji šaškytė	*Euphydryas aurinia*	RAD-EUPAUR106283	2020-06-01
2.	Auksuotoji šaškytė	*Euphydryas aurinia*	RAD-EUPAUR117606	2020-06-16
3.	Baltabruvis nykštukas	*Regulus ignicapillus*	RAD-REGIGN084946	2016-05-05
4.	Baltajuostis melsvys	*Aricia eumedon*	RAD-ARIEUM019175	2011-06-14
5.	Baltajuostis melsvys	*Aricia eumedon*	RAD-ARIEUM019179	2011-06-14
6.	Baltakraštė artonija	*Arthonia leucopellaea*	AUG-ARTLEU091287	2012-05-09
7.	Baltakraštė artonija	*Arthonia leucopellaea*	AUG-ARTLEU037744	2013-08-17
8.	Baltakraštė artonija	*Arthonia leucopellaea*	AUG-ARTLEU040801	2013-08-26
9.	Baltakraštė artonija	*Arthonia leucopellaea*	AUG-ARTLEU037734	2013-09-23
10.	Baltamargė šaškytė	*Euphydryas maturna*	RAD-EUPMAT100541	2017-07-05
11.	Baltamargė šaškytė	*Euphydryas maturna*	RAD-EUPMAT106054	2020-07-12

Eil. nr.	Rūšis (lietuviškas pavadinimas)	Rūšis (lotyniškas pavadinimas)	Radavietės kodas	Paskutinio stebėjimo data
12.	Baltamargė šaškytė	*Euphydryas maturna*	RAD-EUPMAT106204	2020-09-02
13.	Baltamargė šaškytė	*Euphydryas maturna*	RAD-EUPMAT106838	2020-09-02
14.	Baltamargė šaškytė	*Euphydryas maturna*	RAD-EUPMAT106210	2020-09-02
15.	Baltamargė šaškytė	*Euphydryas maturna*	RAD-EUPMAT106205	2020-09-02
16.	Baltamargė šaškytė	*Euphydryas maturna*	RAD-EUPMAT106844	2020-09-02
17.	Baltamargė šaškytė	*Euphydryas maturna*	RAD-EUPMAT106837	2020-09-02
18.	Baltamargė šaškytė	*Euphydryas maturna*	RAD-EUPMAT106209	2020-09-02
19.	Baltamargė šaškytė	*Euphydryas maturna*	RAD-EUPMAT106836	2020-09-02
20.	Baltamargė šaškytė	*Euphydryas maturna*	RAD-EUPMAT106839	2020-09-02
21.	Baltamargė šaškytė	*Euphydryas maturna*	RAD-EUPMAT106207	2020-09-02
22.	Baltamargė šaškytė	*Euphydryas maturna*	RAD-EUPMAT116904	2022-07-10
23.	Baltasis gandras	*Ciconia ciconia*	RAD-CICCIC063268	2009-10-10
24.	Baltasis gandras	*Ciconia ciconia*	RAD-CICCIC063270	2009-10-10
25.	Baltasis gandras	*Ciconia ciconia*	RAD-CICCIC063271	2009-10-10
26.	Baltasis gandras	*Ciconia ciconia*	RAD-CICCIC063269	2009-10-10
27.	Baltasis gandras	*Ciconia ciconia*	RAD-CICCIC063272	2009-10-10
28.	Baltasis gandras	*Ciconia ciconia*	RAD-CICCIC063275	2009-10-16
29.	Baltasis gandras	*Ciconia ciconia*	RAD-CICCIC063274	2009-10-16
30.	Baltasis gandras	*Ciconia ciconia*	RAD-CICCIC063273	2009-10-16
31.	Baltasis gandras	*Ciconia ciconia*	RAD-CICCIC063277	2009-10-23
32.	Baltasis gandras	*Ciconia ciconia*	RAD-CICCIC063276	2009-10-23
33.	Baltasis gandras	*Ciconia ciconia*	RAD-CICCIC063281	2009-10-23
34.	Baltasis gandras	*Ciconia ciconia*	RAD-CICCIC063279	2009-10-23
35.	Baltasis gandras	*Ciconia ciconia*	RAD-CICCIC063283	2009-10-23
36.	Baltasis gandras	*Ciconia ciconia*	RAD-CICCIC063280	2009-10-23
37.	Baltasis gandras	*Ciconia ciconia*	RAD-CICCIC063284	2009-10-24
38.	Baltasis gandras	*Ciconia ciconia*	RAD-CICCIC065045	2010-04-30
39.	Baltasis gandras	*Ciconia ciconia*	RAD-CICCIC065041	2010-04-30
40.	Baltasis gandras	*Ciconia ciconia*	RAD-CICCIC065049	2010-04-30
41.	Baltasis gandras	*Ciconia ciconia*	RAD-CICCIC065053	2010-04-30
42.	Baltasis gandras	*Ciconia ciconia*	RAD-CICCIC065048	2010-04-30
43.	Baltasis gandras	*Ciconia ciconia*	RAD-CICCIC065051	2010-04-30
44.	Baltasis gandras	*Ciconia ciconia*	RAD-CICCIC065084	2010-05-01
45.	Baltasis gandras	*Ciconia ciconia*	RAD-CICCIC065083	2010-05-01
46.	Baltasis gandras	*Ciconia ciconia*	RAD-CICCIC065085	2010-05-01

Eil. nr.	Rūšis (lietuviškas pavadinimas)	Rūšis (lotyniškas pavadinimas)	Radavietės kodas	Paskutinio stebėjimo data
47.	Baltasis gandras	*Ciconia ciconia*	RAD-CICCIC065082	2010-05-01
48.	Baltasis gandras	*Ciconia ciconia*	RAD-CICCIC065110	2010-05-07
49.	Baltasis gandras	*Ciconia ciconia*	RAD-CICCIC065134	2010-05-07
50.	Baltasis gandras	*Ciconia ciconia*	RAD-CICCIC065116	2010-05-07
51.	Baltasis gandras	*Ciconia ciconia*	RAD-CICCIC065128	2010-05-07
52.	Baltasis gandras	*Ciconia ciconia*	RAD-CICCIC065135	2010-05-07
53.	Baltasis gandras	*Ciconia ciconia*	RAD-CICCIC065113	2010-05-07
54.	Baltasis gandras	*Ciconia ciconia*	RAD-CICCIC065131	2010-05-07
55.	Baltasis gandras	*Ciconia ciconia*	RAD-CICCIC065403	2010-05-08
56.	Baltasis gandras	*Ciconia ciconia*	RAD-CICCIC065405	2010-05-08
57.	Baltasis gandras	*Ciconia ciconia*	RAD-CICCIC065409	2010-05-08
58.	Baltasis gandras	*Ciconia ciconia*	RAD-CICCIC065412	2010-05-08
59.	Baltasis gandras	*Ciconia ciconia*	RAD-CICCIC065423	2010-05-14
60.	Baltasis gandras	*Ciconia ciconia*	RAD-CICCIC065425	2010-05-14
61.	Baltasis gandras	*Ciconia ciconia*	RAD-CICCIC065424	2010-05-14
62.	Baltasis gandras	*Ciconia ciconia*	RAD-CICCIC065427	2010-05-14
63.	Baltasis gandras	*Ciconia ciconia*	RAD-CICCIC065524	2010-05-15
64.	Baltasis gandras	*Ciconia ciconia*	RAD-CICCIC065525	2010-05-15
65.	Baltasis gandras	*Ciconia ciconia*	RAD-CICCIC065550	2010-05-21
66.	Baltasis gandras	*Ciconia ciconia*	RAD-CICCIC065576	2010-05-24
67.	Baltasis gandras	*Ciconia ciconia*	RAD-CICCIC065573	2010-05-24
68.	Baltasis gandras	*Ciconia ciconia*	RAD-CICCIC065570	2010-05-24
69.	Baltasis gandras	*Ciconia ciconia*	RAD-CICCIC066179	2010-05-29
70.	Baltasis gandras	*Ciconia ciconia*	RAD-CICCIC066175	2010-05-29
71.	Baltasis gandras	*Ciconia ciconia*	RAD-CICCIC065670	2010-06-03
72.	Baltasis gandras	*Ciconia ciconia*	RAD-CICCIC011793	2010-06-05
73.	Baltasis gandras	*Ciconia ciconia*	RAD-CICCIC011788	2010-06-05
74.	Baltasis gandras	*Ciconia ciconia*	RAD-CICCIC011790	2010-06-05
75.	Baltasis gandras	*Ciconia ciconia*	RAD-CICCIC011789	2010-06-05
76.	Baltasis gandras	*Ciconia ciconia*	RAD-CICCIC065680	2010-06-05
77.	Baltasis gandras	*Ciconia ciconia*	RAD-CICCIC065752	2010-06-11
78.	Baltasis gandras	*Ciconia ciconia*	RAD-CICCIC011832	2010-06-11
79.	Baltasis gandras	*Ciconia ciconia*	RAD-CICCIC065750	2010-06-11
80.	Baltasis gandras	*Ciconia ciconia*	RAD-CICCIC065757	2010-06-11
81.	Baltasis gandras	*Ciconia ciconia*	RAD-CICCIC065760	2010-06-11

Eil. nr.	Rūšis (lietuviškas pavadinimas)	Rūšis (lotyniškas pavadinimas)	Radavietės kodas	Paskutinio stebėjimo data
82.	Baltasis gandras	*Ciconia ciconia*	RAD-CICCIC011827	2010-06-11
83.	Baltasis gandras	*Ciconia ciconia*	RAD-CICCIC065754	2010-06-11
84.	Baltasis gandras	*Ciconia ciconia*	RAD-CICCIC066713	2010-06-19
85.	Baltasis gandras	*Ciconia ciconia*	RAD-CICCIC059385	2010-07-01
86.	Baltasis gandras	*Ciconia ciconia*	RAD-CICCIC059388	2010-07-01
87.	Baltasis gandras	*Ciconia ciconia*	RAD-CICCIC066894	2010-07-01
88.	Baltasis gandras	*Ciconia ciconia*	RAD-CICCIC058764	2010-07-10
89.	Baltasis gandras	*Ciconia ciconia*	RAD-CICCIC058771	2010-07-10
90.	Baltasis gandras	*Ciconia ciconia*	RAD-CICCIC058900	2010-07-10
91.	Baltasis gandras	*Ciconia ciconia*	RAD-CICCIC058766	2010-07-10
92.	Baltasis gandras	*Ciconia ciconia*	RAD-CICCIC058199	2010-07-10
93.	Baltasis gandras	*Ciconia ciconia*	RAD-CICCIC058779	2010-07-10
94.	Baltasis gandras	*Ciconia ciconia*	RAD-CICCIC058899	2010-07-10
95.	Baltasis gandras	*Ciconia ciconia*	RAD-CICCIC058036	2010-07-10
96.	Baltasis gandras	*Ciconia ciconia*	RAD-CICCIC058756	2010-07-10
97.	Baltasis gandras	*Ciconia ciconia*	RAD-CICCIC058755	2010-07-10
98.	Baltasis gandras	*Ciconia ciconia*	RAD-CICCIC058895	2010-07-10
99.	Baltasis gandras	*Ciconia ciconia*	RAD-CICCIC013324	2010-07-10
100.	Baltasis gandras	*Ciconia ciconia*	RAD-CICCIC058772	2010-07-10
101.	Baltasis gandras	*Ciconia ciconia*	RAD-CICCIC058897	2010-07-10
102.	Baltasis gandras	*Ciconia ciconia*	RAD-CICCIC058765	2010-07-10
103.	Baltasis gandras	*Ciconia ciconia*	RAD-CICCIC013337	2010-07-10
104.	Baltasis gandras	*Ciconia ciconia*	RAD-CICCIC058892	2010-07-10
105.	Baltasis gandras	*Ciconia ciconia*	RAD-CICCIC058237	2010-07-10
106.	Baltasis gandras	*Ciconia ciconia*	RAD-CICCIC058761	2010-07-10
107.	Baltasis gandras	*Ciconia ciconia*	RAD-CICCIC058893	2010-07-10
108.	Baltasis gandras	*Ciconia ciconia*	RAD-CICCIC058894	2010-07-10
109.	Baltasis gandras	*Ciconia ciconia*	RAD-CICCIC058195	2010-07-10
110.	Baltasis gandras	*Ciconia ciconia*	RAD-CICCIC058896	2010-07-10
111.	Baltasis gandras	*Ciconia ciconia*	RAD-CICCIC058898	2010-07-10
112.	Baltasis gandras	*Ciconia ciconia*	RAD-CICCIC058780	2010-07-10
113.	Baltasis gandras	*Ciconia ciconia*	RAD-CICCIC058767	2010-07-10
114.	Baltasis gandras	*Ciconia ciconia*	RAD-CICCIC058768	2010-07-10
115.	Baltasis gandras	*Ciconia ciconia*	RAD-CICCIC058770	2010-07-10
116.	Baltasis gandras	*Ciconia ciconia*	RAD-CICCIC058769	2010-07-10

Eil. nr.	Rūšis (lietuviškas pavadinimas)	Rūšis (lotyniškas pavadinimas)	Radavietės kodas	Paskutinio stebėjimo data
117.	Baltasis gandras	*Ciconia ciconia*	RAD-CICCIC058763	2010-07-10
118.	Baltasis gandras	*Ciconia ciconia*	RAD-CICCIC058849	2010-07-17
119.	Baltasis gandras	*Ciconia ciconia*	RAD-CICCIC058778	2010-07-17
120.	Baltasis gandras	*Ciconia ciconia*	RAD-CICCIC058891	2010-07-17
121.	Baltasis gandras	*Ciconia ciconia*	RAD-CICCIC058857	2010-07-17
122.	Baltasis gandras	*Ciconia ciconia*	RAD-CICCIC058855	2010-07-17
123.	Baltasis gandras	*Ciconia ciconia*	RAD-CICCIC058836	2010-07-17
124.	Baltasis gandras	*Ciconia ciconia*	RAD-CICCIC013450	2010-07-17
125.	Baltasis gandras	*Ciconia ciconia*	RAD-CICCIC058840	2010-07-17
126.	Baltasis gandras	*Ciconia ciconia*	RAD-CICCIC058847	2010-07-17
127.	Baltasis gandras	*Ciconia ciconia*	RAD-CICCIC058845	2010-07-17
128.	Baltasis gandras	*Ciconia ciconia*	RAD-CICCIC058848	2010-07-17
129.	Baltasis gandras	*Ciconia ciconia*	RAD-CICCIC058775	2010-07-17
130.	Baltasis gandras	*Ciconia ciconia*	RAD-CICCIC013448	2010-07-17
131.	Baltasis gandras	*Ciconia ciconia*	RAD-CICCIC013452	2010-07-17
132.	Baltasis gandras	*Ciconia ciconia*	RAD-CICCIC065788	2010-07-17
133.	Baltasis gandras	*Ciconia ciconia*	RAD-CICCIC058842	2010-07-17
134.	Baltasis gandras	*Ciconia ciconia*	RAD-CICCIC058782	2010-07-17
135.	Baltasis gandras	*Ciconia ciconia*	RAD-CICCIC058889	2010-07-17
136.	Baltasis gandras	*Ciconia ciconia*	RAD-CICCIC058851	2010-07-17
137.	Baltasis gandras	*Ciconia ciconia*	RAD-CICCIC058853	2010-07-17
138.	Baltasis gandras	*Ciconia ciconia*	RAD-CICCIC058852	2010-07-17
139.	Baltasis gandras	*Ciconia ciconia*	RAD-CICCIC058887	2010-07-17
140.	Baltasis gandras	*Ciconia ciconia*	RAD-CICCIC058886	2010-07-17
141.	Baltasis gandras	*Ciconia ciconia*	RAD-CICCIC058784	2010-07-17
142.	Baltasis gandras	*Ciconia ciconia*	RAD-CICCIC058776	2010-07-17
143.	Baltasis gandras	*Ciconia ciconia*	RAD-CICCIC013490	2010-07-17
144.	Baltasis gandras	*Ciconia ciconia*	RAD-CICCIC058783	2010-07-17
145.	Baltasis gandras	*Ciconia ciconia*	RAD-CICCIC058834	2010-07-17
146.	Baltasis gandras	*Ciconia ciconia*	RAD-CICCIC058789	2010-07-17
147.	Baltasis gandras	*Ciconia ciconia*	RAD-CICCIC058850	2010-07-17
148.	Baltasis gandras	*Ciconia ciconia*	RAD-CICCIC058835	2010-07-17
149.	Baltasis gandras	*Ciconia ciconia*	RAD-CICCIC058890	2010-07-17
150.	Baltasis gandras	*Ciconia ciconia*	RAD-CICCIC058773	2010-07-17
151.	Baltasis gandras	*Ciconia ciconia*	RAD-CICCIC058787	2010-07-17

Eil. nr.	Rūšis (lietuviškas pavadinimas)	Rūšis (lotyniškas pavadinimas)	Radavietės kodas	Paskutinio stebėjimo data
152.	Baltasis gandras	*Ciconia ciconia*	RAD-CICCIC058833	2010-07-17
153.	Baltasis gandras	*Ciconia ciconia*	RAD-CICCIC058844	2010-07-17
154.	Baltasis gandras	*Ciconia ciconia*	RAD-CICCIC058826	2010-07-17
155.	Baltasis gandras	*Ciconia ciconia*	RAD-CICCIC058884	2010-07-17
156.	Baltasis gandras	*Ciconia ciconia*	RAD-CICCIC058832	2010-07-17
157.	Baltasis gandras	*Ciconia ciconia*	RAD-CICCIC058781	2010-07-17
158.	Baltasis gandras	*Ciconia ciconia*	RAD-CICCIC058788	2010-07-17
159.	Baltasis gandras	*Ciconia ciconia*	RAD-CICCIC058846	2010-07-17
160.	Baltasis gandras	*Ciconia ciconia*	RAD-CICCIC058882	2010-07-17
161.	Baltasis gandras	*Ciconia ciconia*	RAD-CICCIC058785	2010-07-17
162.	Baltasis gandras	*Ciconia ciconia*	RAD-CICCIC058888	2010-07-17
163.	Baltasis gandras	*Ciconia ciconia*	RAD-CICCIC058885	2010-07-17
164.	Baltasis gandras	*Ciconia ciconia*	RAD-CICCIC058777	2010-07-17
165.	Baltasis gandras	*Ciconia ciconia*	RAD-CICCIC058197	2010-07-17
166.	Baltasis gandras	*Ciconia ciconia*	RAD-CICCIC058841	2010-07-17
167.	Baltasis gandras	*Ciconia ciconia*	RAD-CICCIC058854	2010-07-17
168.	Baltasis gandras	*Ciconia ciconia*	RAD-CICCIC058883	2010-07-17
169.	Baltasis gandras	*Ciconia ciconia*	RAD-CICCIC058786	2010-07-17
170.	Baltasis gandras	*Ciconia ciconia*	RAD-CICCIC058856	2010-07-17
171.	Baltasis gandras	*Ciconia ciconia*	RAD-CICCIC058774	2010-07-17
172.	Baltasis gandras	*Ciconia ciconia*	RAD-CICCIC065789	2010-07-17
173.	Baltasis gandras	*Ciconia ciconia*	RAD-CICCIC058077	2010-07-19
174.	Baltasis gandras	*Ciconia ciconia*	RAD-CICCIC058879	2010-07-22
175.	Baltasis gandras	*Ciconia ciconia*	RAD-CICCIC058558	2010-07-22
176.	Baltasis gandras	*Ciconia ciconia*	RAD-CICCIC058535	2010-07-22
177.	Baltasis gandras	*Ciconia ciconia*	RAD-CICCIC058551	2010-07-23
178.	Baltasis gandras	*Ciconia ciconia*	RAD-CICCIC058538	2010-07-23
179.	Baltasis gandras	*Ciconia ciconia*	RAD-CICCIC058553	2010-07-23
180.	Baltasis gandras	*Ciconia ciconia*	RAD-CICCIC058546	2010-07-23
181.	Baltasis gandras	*Ciconia ciconia*	RAD-CICCIC058881	2010-07-23
182.	Baltasis gandras	*Ciconia ciconia*	RAD-CICCIC058543	2010-07-23
183.	Baltasis gandras	*Ciconia ciconia*	RAD-CICCIC058541	2010-07-23
184.	Baltasis gandras	*Ciconia ciconia*	RAD-CICCIC058877	2010-07-23
185.	Baltasis gandras	*Ciconia ciconia*	RAD-CICCIC058560	2010-07-23
186.	Baltasis gandras	*Ciconia ciconia*	RAD-CICCIC058599	2010-07-24

Eil. nr.	Rūšis (lietuviškas pavadinimas)	Rūšis (lotyniškas pavadinimas)	Radavietės kodas	Paskutinio stebėjimo data
187.	Baltasis gandras	*Ciconia ciconia*	RAD-CICCIC058602	2010-07-24
188.	Baltasis gandras	*Ciconia ciconia*	RAD-CICCIC058587	2010-07-24
189.	Baltasis gandras	*Ciconia ciconia*	RAD-CICCIC013520	2010-07-24
190.	Baltasis gandras	*Ciconia ciconia*	RAD-CICCIC013531	2010-07-24
191.	Baltasis gandras	*Ciconia ciconia*	RAD-CICCIC058604	2010-07-24
192.	Baltasis gandras	*Ciconia ciconia*	RAD-CICCIC058871	2010-07-24
193.	Baltasis gandras	*Ciconia ciconia*	RAD-CICCIC013524	2010-07-24
194.	Baltasis gandras	*Ciconia ciconia*	RAD-CICCIC058869	2010-07-24
195.	Baltasis gandras	*Ciconia ciconia*	RAD-CICCIC058868	2010-07-24
196.	Baltasis gandras	*Ciconia ciconia*	RAD-CICCIC058591	2010-07-24
197.	Baltasis gandras	*Ciconia ciconia*	RAD-CICCIC059633	2010-07-24
198.	Baltasis gandras	*Ciconia ciconia*	RAD-CICCIC058573	2010-07-24
199.	Baltasis gandras	*Ciconia ciconia*	RAD-CICCIC013518	2010-07-24
200.	Baltasis gandras	*Ciconia ciconia*	RAD-CICCIC058585	2010-07-24
201.	Baltasis gandras	*Ciconia ciconia*	RAD-CICCIC058582	2010-07-24
202.	Baltasis gandras	*Ciconia ciconia*	RAD-CICCIC058597	2010-07-24
203.	Baltasis gandras	*Ciconia ciconia*	RAD-CICCIC058593	2010-07-24
204.	Baltasis gandras	*Ciconia ciconia*	RAD-CICCIC058577	2010-07-24
205.	Baltasis gandras	*Ciconia ciconia*	RAD-CICCIC058580	2010-07-24
206.	Baltasis gandras	*Ciconia ciconia*	RAD-CICCIC013529	2010-07-24
207.	Baltasis gandras	*Ciconia ciconia*	RAD-CICCIC058566	2010-07-24
208.	Baltasis gandras	*Ciconia ciconia*	RAD-CICCIC058570	2010-07-24
209.	Baltasis gandras	*Ciconia ciconia*	RAD-CICCIC058870	2010-07-24
210.	Baltasis gandras	*Ciconia ciconia*	RAD-CICCIC058866	2010-07-24
211.	Baltasis gandras	*Ciconia ciconia*	RAD-CICCIC058757	2010-07-25
212.	Baltasis gandras	*Ciconia ciconia*	RAD-CICCIC013551	2010-07-25
213.	Baltasis gandras	*Ciconia ciconia*	RAD-CICCIC058759	2010-07-25
214.	Baltasis gandras	*Ciconia ciconia*	RAD-CICCIC058758	2010-07-25
215.	Baltasis gandras	*Ciconia ciconia*	RAD-CICCIC058217	2010-07-25
216.	Baltasis gandras	*Ciconia ciconia*	RAD-CICCIC058218	2010-07-25
217.	Baltasis gandras	*Ciconia ciconia*	RAD-CICCIC058111	2010-07-25
218.	Baltasis gandras	*Ciconia ciconia*	RAD-CICCIC013555	2010-07-25
219.	Baltasis gandras	*Ciconia ciconia*	RAD-CICCIC058110	2010-07-25
220.	Baltasis gandras	*Ciconia ciconia*	RAD-CICCIC013548	2010-07-25
221.	Baltasis gandras	*Ciconia ciconia*	RAD-CICCIC013562	2010-07-25

Eil. nr.	Rūšis (lietuviškas pavadinimas)	Rūšis (lotyniškas pavadinimas)	Radavietės kodas	Paskutinio stebėjimo data
222.	Baltasis gandras	*Ciconia ciconia*	RAD-CICCIC013545	2010-07-25
223.	Baltasis gandras	*Ciconia ciconia*	RAD-CICCIC058760	2010-07-25
224.	Baltasis gandras	*Ciconia ciconia*	RAD-CICCIC058880	2010-07-26
225.	Baltasis gandras	*Ciconia ciconia*	RAD-CICCIC058555	2010-07-28
226.	Baltasis gandras	*Ciconia ciconia*	RAD-CICCIC013619	2010-07-28
227.	Baltasis gandras	*Ciconia ciconia*	RAD-CICCIC058244	2010-07-28
228.	Baltasis gandras	*Ciconia ciconia*	RAD-CICCIC013620	2010-07-28
229.	Baltasis gandras	*Ciconia ciconia*	RAD-CICCIC058241	2010-07-28
230.	Baltasis gandras	*Ciconia ciconia*	RAD-CICCIC013618	2010-07-28
231.	Baltasis gandras	*Ciconia ciconia*	RAD-CICCIC058245	2010-07-28
232.	Baltasis gandras	*Ciconia ciconia*	RAD-CICCIC058862	2010-07-29
233.	Baltasis gandras	*Ciconia ciconia*	RAD-CICCIC065791	2010-07-29
234.	Baltasis gandras	*Ciconia ciconia*	RAD-CICCIC058861	2010-07-29
235.	Baltasis gandras	*Ciconia ciconia*	RAD-CICCIC013622	2010-07-29
236.	Baltasis gandras	*Ciconia ciconia*	RAD-CICCIC058876	2010-07-29
237.	Baltasis gandras	*Ciconia ciconia*	RAD-CICCIC058875	2010-07-29
238.	Baltasis gandras	*Ciconia ciconia*	RAD-CICCIC058860	2010-07-29
239.	Baltasis gandras	*Ciconia ciconia*	RAD-CICCIC058859	2010-07-29
240.	Baltasis gandras	*Ciconia ciconia*	RAD-CICCIC058865	2010-07-29
241.	Baltasis gandras	*Ciconia ciconia*	RAD-CICCIC058864	2010-07-29
242.	Baltasis gandras	*Ciconia ciconia*	RAD-CICCIC058872	2010-07-29
243.	Baltasis gandras	*Ciconia ciconia*	RAD-CICCIC058873	2010-07-29
244.	Baltasis gandras	*Ciconia ciconia*	RAD-CICCIC058843	2010-07-29
245.	Baltasis gandras	*Ciconia ciconia*	RAD-CICCIC058878	2010-07-29
246.	Baltasis gandras	*Ciconia ciconia*	RAD-CICCIC058874	2010-07-29
247.	Baltasis gandras	*Ciconia ciconia*	RAD-CICCIC013626	2010-07-29
248.	Baltasis gandras	*Ciconia ciconia*	RAD-CICCIC013629	2010-07-30
249.	Baltasis gandras	*Ciconia ciconia*	RAD-CICCIC058099	2010-07-30
250.	Baltasis gandras	*Ciconia ciconia*	RAD-CICCIC065081	2015-05-01
251.	Baltasis gandras	*Ciconia ciconia*	RAD-CICCIC065426	2015-05-14
252.	Baltasis gandras	*Ciconia ciconia*	RAD-CICCIC065521	2015-05-15
253.	Baltasis kiškis	*Lepus timidus*	RAD-LEPTIM047890	1992-12-31
254.	Baltasis kiškis	*Lepus timidus*	RAD-LEPTIM047876	1994-12-31
255.	Baltasis kiškis	*Lepus timidus*	RAD-LEPTIM047882	1994-12-31
256.	Baltasis kiškis	*Lepus timidus*	RAD-LEPTIM047873	1994-12-31

Eil. nr.	Rūšis (lietuviškas pavadinimas)	Rūšis (lotyniškas pavadinimas)	Radavietės kodas	Paskutinio stebėjimo data
257.	Baltasis kiškis	*Lepus timidus*	RAD-LEPTIM047995	1994-12-31
258.	Baltasis kiškis	*Lepus timidus*	RAD-LEPTIM047889	1996-12-31
259.	Baltasis kiškis	*Lepus timidus*	RAD-LEPTIM050433	1996-12-31
260.	Baltasis kiškis	*Lepus timidus*	RAD-LEPTIM048106	1996-12-31
261.	Baltasis kiškis	*Lepus timidus*	RAD-LEPTIM048133	1996-12-31
262.	Baltasis kiškis	*Lepus timidus*	RAD-LEPTIM050442	1996-12-31
263.	Baltasis kiškis	*Lepus timidus*	RAD-LEPTIM004279	2014-03-09
264.	Baltasis kiškis	*Lepus timidus*	RAD-LEPTIM106483	2020-11-16
265.	Baltijinis kirtiklis	*Sabanejewia baltica*	RAD-SABAUR105285	2020-07-21
266.	Beržas keružis	*Betula nana*	AUG-BETNAN023128	2013-08-10
267.	Beržas keružis	*Betula nana*	AUG-BETNAN023336	2013-09-12
268.	Beržas keružis	*Betula nana*	AUG-BETNAN023341	2014-04-29
269.	Dantytoji telotrema	*Thelotrema lepadinum*	AUG-THELEP037520	2013-06-17
270.	Dantytoji telotrema	*Thelotrema lepadinum*	AUG-THELEP040787	2013-08-17
271.	Didysis auksinukas	*Lycaena dispar*	RAD-LYCDIS102357	2014-07-12
272.	Didysis auksinukas	*Lycaena dispar*	RAD-LYCDIS102355	2014-07-12
273.	Didysis auksinukas	*Lycaena dispar*	RAD-LYCDIS103929	2016-06-26
274.	Didysis auksinukas	*Lycaena dispar*	RAD-LYCDIS102264	2017-07-05
275.	Didysis auksinukas	*Lycaena dispar*	RAD-LYCDIS100506	2017-07-05
276.	Didysis auksinukas	*Lycaena dispar*	RAD-LYCDIS105261	2019-07-03
277.	Didysis auksinukas	*Lycaena dispar*	RAD-LYCDIS104657	2020-06-30
278.	Didysis baublys	*Botaurus stellaris*	RAD-BOTSTE006870	1993-04-07
279.	Didysis dančiasnapis	*Mergus merganser*	RAD-MERMER007025	1991-05-01
280.	Didžioji kuolinga	*Numenius arquata*	RAD-NUMARQ022011	2014-09-10
281.	Didžioji kuolinga	*Numenius arquata*	RAD-NUMARQ110713	2021-06-09
282.	Dirvinis sėjikas	*Pluvialis apricaria*	RAD-PLUAPR072281	2000-06-17
283.	Dirvinis sėjikas	*Pluvialis apricaria*	RAD-PLUAPR072282	2000-06-17
284.	Dirvinis sėjikas	*Pluvialis apricaria*	RAD-PLUAPR111619	2021-06-09
285.	Dirvinis sėjikas	*Pluvialis apricaria*	RAD-PLUAPR111620	2021-06-09
286.	Dirvinis sėjikas	*Pluvialis apricaria*	RAD-PLUAPR115220	2022-04-01
287.	Dirvinis sėjikas	*Pluvialis apricaria*	RAD-PLUAPR115219	2022-04-01
288.	Dėmėtasis baravykas	*Boletus erythropus*	AUG-BOLERY048800	2002-06-19
289.	Dėmėtasis baravykas	*Boletus erythropus*	AUG-BOLERY037764	2013-08-26
290.	Dėmėtoji gegūnė	*Dactylorhiza maculata*	AUG-DACMAC014834	2014-06-25
291.	Dėmėtoji gegūnė	*Dactylorhiza maculata*	AUG-DACMAC014830	2014-06-26

Eil. nr.	Rūšis (lietuviškas pavadinimas)	Rūšis (lotyniškas pavadinimas)	Radavietės kodas	Paskutinio stebėjimo data
292.	Dėmėtoji gegūnė	*Dactylorhiza maculata*	AUG-DACMAC014835	2014-06-28
293.	Eurazinis sketsakalis	*Falco subbuteo*	RAD-FALSUB085321	2016-07-19
294.	Eurazinis tetervinas	*Tetrao tetrix*	RAD-TETTET082623	2008-06-05
295.	Eurazinis tetervinas	*Tetrao tetrix*	RAD-TETTET082621	2016-05-12
296.	Eurazinis tetervinas	*Tetrao tetrix*	RAD-TETTET095874	2017-06-08
297.	Eurazinis tetervinas	*Tetrao tetrix*	RAD-TETTET114641	2022-04-01
298.	Eurazinis tetervinas	*Tetrao tetrix*	RAD-TETTET116907	2022-05-08
299.	Gervė	*Grus grus*	RAD-GRUGRU028325	1994-05-03
300.	Gervė	*Grus grus*	RAD-GRUGRU006506	2011-04-09
301.	Gervė	*Grus grus*	RAD-GRUGRU084944	2016-05-05
302.	Glebioji gleiviakerpė	*Collema flaccidum*	AUG-COLFLA113569	2022-05-19
303.	Gulbė giesmininkė	*Cygnus cygnus*	RAD-CYGCYG090441	2016-05-05
304.	Gulbė giesmininkė	*Cygnus cygnus*	RAD-CYGCYG092810	2016-05-19
305.	Gulbė giesmininkė	*Cygnus cygnus*	RAD-CYGCYG111397	2021-07-14
306.	Jerubė	*Bonasa bonasia*	RAD-BONBON097642	2011-05-23
307.	Jerubė	*Bonasa bonasia*	RAD-BONBON090315	2017-01-11
308.	Jerubė	*Bonasa bonasia*	RAD-BONBON090329	2017-02-10
309.	Jerubė	*Bonasa bonasia*	RAD-BONBON090333	2017-02-10
310.	Jerubė	*Bonasa bonasia*	RAD-BONBON090326	2017-02-10
311.	Jerubė	*Bonasa bonasia*	RAD-BONBON116927	2022-06-15
312.	Juodasis apolonas	*Parnassius mnemosyne*	RAD-PARMNE005049	1992-06-29
313.	Juodasis apolonas	*Parnassius mnemosyne*	RAD-PARMNE044614	2011-06-14
314.	Juodasis apolonas	*Parnassius mnemosyne*	RAD-PARMNE044615	2011-06-14
315.	Juodasis apolonas	*Parnassius mnemosyne*	RAD-PARMNE044616	2011-06-14
316.	Juodasis gandras	*Ciconia nigra*	RAD-CICNIG000270	2008-03-15
317.	Juodasis gandras	*Ciconia nigra*	RAD-CICNIG000284	2010-06-11
318.	Juodasis gandras	*Ciconia nigra*	RAD-CICNIG006975	2013-08-10
319.	Juodasis gandras	*Ciconia nigra*	RAD-CICNIG003647	2014-05-06
320.	Juodasis gandras	*Ciconia nigra*	RAD-CICNIG004284	2014-08-10
321.	Juodasis gandras	*Ciconia nigra*	RAD-CICNIG096445	2017-07-24
322.	Juodasis gandras	*Ciconia nigra*	RAD-CICNIG101957	2019-08-20
323.	Juodasis gandras	*Ciconia nigra*	RAD-CICNIG104378	2020-05-22
324.	Juodasis gandras	*Ciconia nigra*	RAD-CICNIG113108	2022-04-15
325.	Juodasis gandras	*Ciconia nigra*	RAD-CICNIG114069	2022-07-11
326.	Juodasis piengrybis	*Lactarius lignyotus*	AUG-LACLIG037710	2013-09-18

Eil. nr.	Rūšis (lietuviškas pavadinimas)	Rūšis (lotyniškas pavadinimas)	Radavietės kodas	Paskutinio stebėjimo data
327.	Juodgalvė bajorė	*Centaurea phrygia*	AUG-CENPHR070361	1937-09-28
328.	Juodgalvė bajorė	*Centaurea phrygia*	AUG-CENPHR070360	1940-06-29
329.	Juodoji meleta	*Dryocopus martius*	RAD-DRYMAR000275	2008-05-06
330.	Juodoji meleta	*Dryocopus martius*	RAD-DRYMAR000273	2008-06-06
331.	Juodoji meleta	*Dryocopus martius*	RAD-DRYMAR000274	2011-05-11
332.	Jūrinis erelis	*Heliaetus albicilla*	RAD-HELALB097684	2014-04-22
333.	Kirtiklis	*Cobitis taenia*	RAD-COBTAE019603	2014-08-25
334.	Kraujalakinis melsvys	*Maculinea teleius*	RAD-MACTEL023824	1989-06-17
335.	Kraujalakinis melsvys	*Maculinea teleius*	RAD-MACTEL004117	2012-07-03
336.	Kraujalakinis melsvys	*Maculinea teleius*	RAD-MACTEL026191	2014-07-02
337.	Kraujalakinis melsvys	*Maculinea teleius*	RAD-MACTEL026190	2014-07-02
338.	Kraujalakinis melsvys	*Maculinea teleius*	RAD-MACTEL026192	2014-07-02
339.	Kraujalakinis melsvys	*Maculinea teleius*	RAD-MACTEL026193	2014-07-02
340.	Kraujalakinis melsvys	*Maculinea teleius*	RAD-MACTEL003700	2014-07-07
341.	Kraujalakinis melsvys	*Maculinea teleius*	RAD-MACTEL003957	2014-07-15
342.	Kraujalakinis melsvys	*Maculinea teleius*	RAD-MACTEL004116	2014-07-15
343.	Kraujalakinis melsvys	*Maculinea teleius*	RAD-MACTEL035026	2014-07-27
344.	Kraujalakinis melsvys	*Maculinea teleius*	RAD-MACTEL100540	2017-07-05
345.	Kraujalakinis melsvys	*Maculinea teleius*	RAD-MACTEL100542	2017-07-12
346.	Kraujalakinis melsvys	*Maculinea teleius*	RAD-MACTEL100543	2017-07-12
347.	Kraujalakinis melsvys	*Maculinea teleius*	RAD-MACTEL110492	2021-06-29
348.	Kuokštinė grifola	*Grifola frondosa*	AUG-GRIFRO037768	2013-09-09
349.	Kuokštinė grifola	*Grifola frondosa*	AUG-GRIFRO037769	2013-09-09
350.	Kurapkinė storplutis	*Xylobolus frustulatus*	AUG-XYLFRU086582	2009-05-12
351.	Kurapkinė storplutis	*Xylobolus frustulatus*	AUG-XYLFRU086579	2009-05-12
352.	Kvapioji žemtaurė	*Geocalyx graveolens*	AUG-GEOGRA037713	2013-06-19
353.	Kvapioji žemtaurė	*Geocalyx graveolens*	AUG-GEOGRA037722	2013-06-19
354.	Kvapioji žemtaurė	*Geocalyx graveolens*	AUG-GEOGRA037761	2013-06-19
355.	Kvapioji žemtaurė	*Geocalyx graveolens*	AUG-GEOGRA037729	2013-06-24
356.	Kvapioji žemtaurė	*Geocalyx graveolens*	AUG-GEOGRA040796	2013-08-17
357.	Kvapioji žemtaurė	*Geocalyx graveolens*	AUG-GEOGRA021820	2014-04-20
358.	Lašiša	*Salmo salar*	RAD-SALSAL017209	2014-09-01
359.	Liekninis beržas	*Betula humilis*	AUG-BETHUM022990	2013-08-25
360.	Lieknoji teilorija	*Tayloria tenuis*	AUG-TAYTEN076752	1985-05-27
361.	Lygutė	*Lulula arborea*	RAD-LULARB115221	2022-04-01

Eil. nr.	Rūšis (lietuviškas pavadinimas)	Rūšis (lotyniškas pavadinimas)	Radavietės kodas	Paskutinio stebėjimo data
362.	Lūšis	*Lynx lynx*	RAD-LYNLYN091116	2014-12-30
363.	Lūšis	*Lynx lynx*	RAD-LYNLYN103260	2020-01-03
364.	Mažasis anakamptis	*Anacamptis morio*	AUG-ORCMOR076927	1985-06-11
365.	Mažasis erelis rėksnys	*Clanga pomarina*	RAD-AQUPOM084947	2016-05-05
366.	Mažasis erelis rėksnys	*Clanga pomarina*	RAD-AQUPOM085265	2016-06-14
367.	Mažasis erelis rėksnys	*Clanga pomarina*	RAD-AQUPOM085326	2016-07-22
368.	Mažasis erelis rėksnys	*Clanga pomarina*	RAD-AQUPOM111632	2021-06-09
369.	Mažasis erelis rėksnys	*Clanga pomarina*	RAD-AQUPOM116886	2022-11-07
370.	Mažoji nėgė	*Lampetra planeri*	RAD-LAMPLA015880	2008-07-14
371.	Mažoji nėgė	*Lampetra planeri*	RAD-LAMPLA105525	2018-09-14
372.	Mažoji nėgė	*Lampetra planeri*	RAD-LAMPLA113636	2022-05-15
373.	Miškinis tikutis	*Tringa glareola*	RAD-TRIGLA072284	2000-06-17
374.	Naminė pelėda	*Strix aluco*	RAD-STRALU109486	2021-07-20
375.	Naminė pelėda	*Strix aluco*	RAD-STRALU109485	2021-07-20
376.	Nariuotoji ilgalūpė	*Corallorhiza trifida*	AUG-CORTRI008773	2014-05-26
377.	Nariuotoji ilgalūpė	*Corallorhiza trifida*	AUG-CORTRI008782	2014-06-07
378.	Nariuotoji ilgalūpė	*Corallorhiza trifida*	AUG-CORTRI008781	2014-06-08
379.	Nariuotoji ilgalūpė	*Corallorhiza trifida*	AUG-CORTRI008783	2014-07-07
380.	Nariuotoji ilgalūpė	*Corallorhiza trifida*	AUG-CORTRI103226	2015-05-25
381.	Natuzijaus šikšniukas	*Pipistrellus nathusii*	RAD-PIPNAT115260	2021-07-21
382.	Natuzijaus šikšniukas	*Pipistrellus nathusii*	RAD-PIPNAT115250	2021-07-21
383.	Natuzijaus šikšniukas	*Pipistrellus nathusii*	RAD-PIPNAT115255	2021-07-21
384.	Natuzijaus šikšniukas	*Pipistrellus nathusii*	RAD-PIPNAT115241	2021-07-21
385.	Natuzijaus šikšniukas	*Pipistrellus nathusii*	RAD-PIPNAT115232	2021-07-21
386.	Ovalioji geldutė	*Unio crassus*	RAD-UNICRA004482	2014-07-29
387.	Ovalioji geldutė	*Unio crassus*	RAD-UNICRA081466	2015-08-05
388.	Ovalioji geldutė	*Unio crassus*	RAD-UNICRA081468	2015-08-05
389.	Ovalioji geldutė	*Unio crassus*	RAD-UNICRA081564	2015-08-11
390.	Ovalioji geldutė	*Unio crassus*	RAD-UNICRA104825	2020-07-21
391.	Ovalioji geldutė	*Unio crassus*	RAD-UNICRA104824	2020-07-21
392.	Paprastasis purplelis	*Streptopelia turtur*	RAD-STRTUR099283	2018-07-04
393.	Paprastasis suopis	*Buteo buteo*	RAD-BUTBUT100501	2019-04-08
394.	Paprastasis suopis	*Buteo buteo*	RAD-BUTBUT103182	2019-05-15
395.	Paprastasis suopis	*Buteo buteo*	RAD-BUTBUT114070	2022-06-16
396.	Paprastasis tulžys	*Alcedo atthis*	RAD-ALCATT104827	2020-07-21

Eil. nr.	Rūšis (lietuviškas pavadinimas)	Rūšis (lotyniškas pavadinimas)	Radavietės kodas	Paskutinio stebėjimo data
397.	Paprastasis tulžys	*Alcedo atthis*	RAD-ALCATT114461	2022-07-03
398.	Paprastasis tulžys	*Alcedo atthis*	RAD-ALCATT114597	2022-07-03
399.	Paprastasis tulžys	*Alcedo atthis*	RAD-ALCATT114462	2022-07-03
400.	Paprastasis tulžys	*Alcedo atthis*	RAD-ALCATT114460	2022-07-03
401.	Paprastasis tulžys	*Alcedo atthis*	RAD-ALCATT113926	2022-07-03
402.	Paprastasis vištvanagis	*Accipiter gentilis*	RAD-ACCGEN000271	2009-08-16
403.	Paprastasis vištvanagis	*Accipiter gentilis*	RAD-ACCGEN000272	2010-06-20
404.	Paprastasis vištvanagis	*Accipiter gentilis*	RAD-ACCGEN085264	2016-06-14
405.	Paprastasis vištvanagis	*Accipiter gentilis*	RAD-ACCGEN098520	2018-06-20
406.	Paprastasis vištvanagis	*Accipiter gentilis*	RAD-ACCGEN101958	2019-08-22
407.	Paprastasis vištvanagis	*Accipiter gentilis*	RAD-ACCGEN109077	2021-06-10
408.	Paprastasis vištvanagis	*Accipiter gentilis*	RAD-ACCGEN114065	2022-07-11
409.	Paprastoji griežlė	*Crex crex*	RAD-CRECRE099311	2018-07-04
410.	Paprastoji griežlė	*Crex crex*	RAD-CRECRE108989	2021-05-24
411.	Paprastoji lututė	*Aegolius funereus*	RAD-AEGFUN099205	2018-07-10
412.	Paprastoji medšarkė	*Lanius collurio*	RAD-LANCOL105169	2020-09-03
413.	Paprastoji tuklė	*Pinguicula vulgaris*	AUG-PINVUL008873	2014-05-02
414.	Paukštvanagis	*Accipiter nisus*	RAD-ACCNIS105210	2020-09-07
415.	Pempė	*Vanellus vanellus*	RAD-VANVAN111371	2021-06-09
416.	Piengrybis jautakis	*Lactarius volemus*	AUG-LACVOL026055	1963-08-22
417.	Pietinis perlinukas	*Brenthis daphne*	RAD-BREDAP034986	2014-07-27
418.	Pietinis perlinukas	*Brenthis daphne*	RAD-BREDAP035002	2014-07-27
419.	Pievinis plauretis	*Gymnadenia conopsea*	AUG-GYMCON021845	2013-06-01
420.	Pievinis satyriukas	*Coenonympha tullia*	RAD-COETUL026295	2014-06-30
421.	Pievinis satyriukas	*Coenonympha tullia*	RAD-COETUL057065	2015-06-14
422.	Pievinė lingė	*Circus pygargus*	RAD-CIRPYG038888	2015-04-23
423.	Pievinė lingė	*Circus pygargus*	RAD-CIRPYG111526	2021-07-12
424.	Pilkoji meleta	*Picus canus*	RAD-PICCAN084945	2016-05-05
425.	Plačialapė klumpaitė	*Cypripedium calceolus*	AUG-CYPCAL008223	2014-06-23
426.	Plačiažnyplis vėžys	*Astacus astacus*	RAD-ASTAST037049	1965-09-07
427.	Plunksninis raukšliagrybis	*Phlebia centrifuga*	AUG-PHLCEN037515	2013-06-17
428.	Plunksninis raukšliagrybis	*Phlebia centrifuga*	AUG-PHLCEN037725	2013-06-24
429.	Plunksninis raukšliagrybis	*Phlebia centrifuga*	AUG-PHLCEN037758	2013-08-11
430.	Plunksninis raukšliagrybis	*Phlebia centrifuga*	AUG-PHLCEN037767	2013-08-13
431.	Plunksninis raukšliagrybis	*Phlebia centrifuga*	AUG-PHLCEN035622	2013-09-15

Eil. nr.	Rūšis (lietuviškas pavadinimas)	Rūšis (lotyniškas pavadinimas)	Radavietės kodas	Paskutinio stebėjimo data
432.	Plunksninis raukšliagrybis	*Phlebia centrifuga*	AUG-PHLCEN037361	2013-09-30
433.	Plėšrioji medšarkė	*Lanius excubitor*	RAD-LANEXC097643	2011-05-23
434.	Plėšrioji medšarkė	*Lanius excubitor*	RAD-LANEXC092975	2016-01-07
435.	Putpelė	*Coturnix coturnix*	RAD-COTCOT073281	1996-06-27
436.	Pūkuotoji apuokė	*Trichocolea tomentella*	AUG-TRITOM022306	2013-05-15
437.	Pūkuotoji apuokė	*Trichocolea tomentella*	AUG-TRITOM022307	2013-05-15
438.	Pūkuotoji apuokė	*Trichocolea tomentella*	AUG-TRITOM022310	2013-05-15
439.	Pūkuotoji apuokė	*Trichocolea tomentella*	AUG-TRITOM022311	2013-05-15
440.	Pūkuotoji apuokė	*Trichocolea tomentella*	AUG-TRITOM022312	2013-05-15
441.	Pūkuotoji apuokė	*Trichocolea tomentella*	AUG-TRITOM022309	2013-05-16
442.	Pūkuotoji apuokė	*Trichocolea tomentella*	AUG-TRITOM022314	2013-05-16
443.	Pūkuotoji apuokė	*Trichocolea tomentella*	AUG-TRITOM022313	2013-05-16
444.	Pūkuotoji apuokė	*Trichocolea tomentella*	AUG-TRITOM022295	2014-05-26
445.	Pūkuotoji apuokė	*Trichocolea tomentella*	AUG-TRITOM005090	2014-07-23
446.	Raistinė viksva	*Carex magellanica*	AUG-CARMAG005188	1993-06-03
447.	Raistinė viksva	*Carex magellanica*	AUG-CARMAG072853	2001-07-15
448.	Raktažolė pelenėlė	*Primula farinosa*	AUG-PRIFAR021936	2014-06-26
449.	Raudonkepuris aksombaravykis	*Xerocomus rubellus*	AUG-XERRUB021514	1963-08-27
450.	Raudonkojis tulikas	*Tringa totanus*	RAD-TRITOT116908	2022-05-08
451.	Raudonoji gegūnė	*Dactylorhiza incarnata*	AUG-DACINC076956	1985-06-09
452.	Raudonoji gegūnė	*Dactylorhiza incarnata*	AUG-DACINC076958	1985-06-09
453.	Raudonoji gegūnė	*Dactylorhiza incarnata*	AUG-DACINC076957	1986-06-09
454.	Raudonoji gegūnė	*Dactylorhiza incarnata*	AUG-DACINC010849	2013-08-23
455.	Raudonoji gegūnė	*Dactylorhiza incarnata*	AUG-DACINC010909	2014-06-25
456.	Raudonoji gegūnė	*Dactylorhiza incarnata*	AUG-DACINC010861	2014-06-26
457.	Raudonoji gegūnė	*Dactylorhiza incarnata*	AUG-DACINC010863	2014-06-26
458.	Raudonoji gegūnė	*Dactylorhiza incarnata*	AUG-DACINC010907	2014-06-26
459.	Raudonoji gegūnė	*Dactylorhiza incarnata*	AUG-DACINC010858	2014-06-30
460.	Rudakaklis kragas	*Podiceps griseigena*	RAD-PODGRI092812	2016-05-19
461.	Rudasis nakviša	*Nyctalus noctula*	RAD-NYCNOC115247	2021-07-21
462.	Rudasis nakviša	*Nyctalus noctula*	RAD-NYCNOC115239	2021-07-21
463.	Rudasis nakviša	*Nyctalus noctula*	RAD-NYCNOC115271	2021-07-21
464.	Rudasis nakviša	*Nyctalus noctula*	RAD-NYCNOC115194	2021-07-21
465.	Rudasis nakviša	*Nyctalus noctula*	RAD-NYCNOC115259	2021-07-21
466.	Rudasis nakviša	*Nyctalus noctula*	RAD-NYCNOC115243	2021-07-21

Eil. nr.	Rūšis (lietuviškas pavadinimas)	Rūšis (lotyniškas pavadinimas)	Radavietės kodas	Paskutinio stebėjimo data
467.	Rudasis nakviša	*Nyctalus noctula*	RAD-NYCNOC115254	2021-07-21
468.	Rudasis nakviša	*Nyctalus noctula*	RAD-NYCNOC115265	2021-07-21
469.	Rudasis nakviša	*Nyctalus noctula*	RAD-NYCNOC115234	2021-07-21
470.	Rudasis nakviša	*Nyctalus noctula*	RAD-NYCNOC115244	2021-07-21
471.	Rudasis nakviša	*Nyctalus noctula*	RAD-NYCNOC115262	2021-07-21
472.	Sibirinis vilkdalgis	*Iris sibirica*	AUG-IRISIB005840	1992-06-19
473.	Sibirinis vilkdalgis	*Iris sibirica*	AUG-IRISIB097060	2017-07-12
474.	Skersasnukis	*Chondrostoma nasus*	RAD-CHONAS002901	2010-07-21
475.	Skiauterėtasis tritonas	*Triturus cristatus*	RAD-TRICRI110262	2021-07-11
476.	Statusis atgiris	*Huperzia selago*	AUG-HUPSEL071790	1985-07-01
477.	Statusis atgiris	*Huperzia selago*	AUG-HUPSEL071789	1985-07-03
478.	Statusis atgiris	*Huperzia selago*	AUG-HUPSEL071786	1985-07-04
479.	Statusis atgiris	*Huperzia selago*	AUG-HUPSEL071784	1985-07-08
480.	Statusis atgiris	*Huperzia selago*	AUG-HUPSEL071783	1985-07-09
481.	Statusis atgiris	*Huperzia selago*	AUG-HUPSEL006798	2001-07-15
482.	Statusis atgiris	*Huperzia selago*	AUG-HUPSEL006799	2001-07-16
483.	Statusis atgiris	*Huperzia selago*	AUG-HUPSEL048816	2002-06-19
484.	Statusis atgiris	*Huperzia selago*	AUG-HUPSEL048803	2002-07-28
485.	Statusis atgiris	*Huperzia selago*	AUG-HUPSEL048810	2002-07-28
486.	Statusis atgiris	*Huperzia selago*	AUG-HUPSEL048809	2002-07-28
487.	Statusis atgiris	*Huperzia selago*	AUG-HUPSEL048812	2002-08-01
488.	Statusis atgiris	*Huperzia selago*	AUG-HUPSEL048817	2002-08-01
489.	Statusis atgiris	*Huperzia selago*	AUG-HUPSEL048813	2002-08-01
490.	Statusis atgiris	*Huperzia selago*	AUG-HUPSEL048818	2002-08-01
491.	Statusis atgiris	*Huperzia selago*	AUG-HUPSEL088752	2002-08-01
492.	Statusis atgiris	*Huperzia selago*	AUG-HUPSEL048799	2002-08-05
493.	Statusis atgiris	*Huperzia selago*	AUG-HUPSEL048798	2002-08-07
494.	Statusis atgiris	*Huperzia selago*	AUG-HUPSEL088749	2002-08-08
495.	Statusis atgiris	*Huperzia selago*	AUG-HUPSEL088750	2002-08-08
496.	Statusis atgiris	*Huperzia selago*	AUG-HUPSEL088835	2002-10-03
497.	Statusis atgiris	*Huperzia selago*	AUG-HUPSEL088746	2002-11-01
498.	Statusis atgiris	*Huperzia selago*	AUG-HUPSEL048814	2002-11-10
499.	Statusis atgiris	*Huperzia selago*	AUG-HUPSEL088759	2002-11-11
500.	Statusis atgiris	*Huperzia selago*	AUG-HUPSEL088747	2002-11-11
501.	Statusis atgiris	*Huperzia selago*	AUG-HUPSEL088920	2003-05-27

Eil. nr.	Rūšis (lietuviškas pavadinimas)	Rūšis (lotyniškas pavadinimas)	Radavietės kodas	Paskutinio stebėjimo data
502.	Statusis atgiris	*Huperzia selago*	AUG-HUPSEL088751	2011-05-12
503.	Statusis atgiris	*Huperzia selago*	AUG-HUPSEL088745	2012-05-09
504.	Statusis atgiris	*Huperzia selago*	AUG-HUPSEL019312	2013-05-14
505.	Statusis atgiris	*Huperzia selago*	AUG-HUPSEL019314	2013-05-16
506.	Statusis atgiris	*Huperzia selago*	AUG-HUPSEL019318	2013-05-28
507.	Statusis atgiris	*Huperzia selago*	AUG-HUPSEL019311	2013-06-01
508.	Statusis atgiris	*Huperzia selago*	AUG-HUPSEL037517	2013-06-17
509.	Statusis atgiris	*Huperzia selago*	AUG-HUPSEL037727	2013-06-24
510.	Statusis atgiris	*Huperzia selago*	AUG-HUPSEL037524	2013-07-14
511.	Statusis atgiris	*Huperzia selago*	AUG-HUPSEL037736	2013-08-16
512.	Statusis atgiris	*Huperzia selago*	AUG-HUPSEL037746	2013-08-17
513.	Statusis atgiris	*Huperzia selago*	AUG-HUPSEL037763	2013-08-26
514.	Statusis atgiris	*Huperzia selago*	AUG-HUPSEL037759	2013-09-02
515.	Statusis atgiris	*Huperzia selago*	AUG-HUPSEL037747	2013-09-02
516.	Statusis atgiris	*Huperzia selago*	AUG-HUPSEL037538	2013-09-11
517.	Statusis atgiris	*Huperzia selago*	AUG-HUPSEL037358	2013-09-30
518.	Statusis atgiris	*Huperzia selago*	AUG-HUPSEL037339	2013-09-30
519.	Statusis atgiris	*Huperzia selago*	AUG-HUPSEL037356	2013-09-30
520.	Statusis atgiris	*Huperzia selago*	AUG-HUPSEL037314	2013-10-09
521.	Statusis atgiris	*Huperzia selago*	AUG-HUPSEL037323	2013-10-09
522.	Statusis atgiris	*Huperzia selago*	AUG-HUPSEL037325	2013-10-09
523.	Statusis atgiris	*Huperzia selago*	AUG-HUPSEL037316	2013-10-09
524.	Statusis atgiris	*Huperzia selago*	AUG-HUPSEL037317	2013-10-09
525.	Statusis atgiris	*Huperzia selago*	AUG-HUPSEL037320	2013-10-09
526.	Statusis atgiris	*Huperzia selago*	AUG-HUPSEL013949	2014-04-20
527.	Statusis atgiris	*Huperzia selago*	AUG-HUPSEL013967	2014-04-21
528.	Statusis atgiris	*Huperzia selago*	AUG-HUPSEL013952	2014-04-21
529.	Statusis atgiris	*Huperzia selago*	AUG-HUPSEL013965	2014-04-21
530.	Statusis atgiris	*Huperzia selago*	AUG-HUPSEL013958	2014-04-21
531.	Statusis atgiris	*Huperzia selago*	AUG-HUPSEL013960	2014-04-21
532.	Statusis atgiris	*Huperzia selago*	AUG-HUPSEL013957	2014-04-21
533.	Statusis atgiris	*Huperzia selago*	AUG-HUPSEL013970	2014-04-22
534.	Statusis atgiris	*Huperzia selago*	AUG-HUPSEL013969	2014-04-22
535.	Statusis atgiris	*Huperzia selago*	AUG-HUPSEL013980	2014-04-23
536.	Statusis atgiris	*Huperzia selago*	AUG-HUPSEL013981	2014-04-24

Eil. nr.	Rūšis (lietuviškas pavadinimas)	Rūšis (lotyniškas pavadinimas)	Radavietės kodas	Paskutinio stebėjimo data
537.	Statusis atgiris	*Huperzia selago*	AUG-HUPSEL013982	2014-04-24
538.	Statusis atgiris	*Huperzia selago*	AUG-HUPSEL019404	2014-05-26
539.	Statusis atgiris	*Huperzia selago*	AUG-HUPSEL014003	2014-05-26
540.	Statusis atgiris	*Huperzia selago*	AUG-HUPSEL014004	2014-05-28
541.	Tamsiarudė kempinė	*Phellinus nigrolimitatus*	AUG-PHENIG037757	2013-08-11
542.	Tamsioji šaškytė	*Melitaea diamina*	RAD-MELDIA116901	2022-07-10
543.	Tarpinis rūtenis	*Corydalis intermedia*	AUG-CORINT013526	2014-04-21
544.	Totorinė maludė	*Conioselinum tataricum*	AUG-CONTAT014332	2013-09-24
545.	Tridantė bazanija	*Bazzania trilobata*	AUG-BAZTRI037521	2013-06-17
546.	Tridantė bazanija	*Bazzania trilobata*	AUG-BAZTRI037518	2013-06-17
547.	Tridantė bazanija	*Bazzania trilobata*	AUG-BAZTRI037716	2013-06-19
548.	Tridantė bazanija	*Bazzania trilobata*	AUG-BAZTRI037523	2013-07-14
549.	Tridantė bazanija	*Bazzania trilobata*	AUG-BAZTRI037731	2013-07-19
550.	Tridantė bazanija	*Bazzania trilobata*	AUG-BAZTRI037733	2013-08-16
551.	Tridantė bazanija	*Bazzania trilobata*	AUG-BAZTRI040790	2013-08-17
552.	Tridantė bazanija	*Bazzania trilobata*	AUG-BAZTRI037682	2013-09-11
553.	Tridantė bazanija	*Bazzania trilobata*	AUG-BAZTRI037536	2013-09-11
554.	Tridantė bazanija	*Bazzania trilobata*	AUG-BAZTRI037735	2013-09-23
555.	Tridantė bazanija	*Bazzania trilobata*	AUG-BAZTRI013519	2014-04-21
556.	Tridantė bazanija	*Bazzania trilobata*	AUG-BAZTRI013512	2014-04-21
557.	Tuščiaviduris rūtenis	*Corydalis cava*	AUG-CORCAV023903	2013-05-14
558.	Tuščiaviduris rūtenis	*Corydalis cava*	AUG-CORCAV023902	2013-06-12
559.	Tuščiaviduris rūtenis	*Corydalis cava*	AUG-CORCAV104129	2020-04-23
560.	Tuščiaviduris rūtenis	*Corydalis cava*	AUG-CORCAV104130	2020-04-28
561.	Upinė nėgė	*Lampetra fluviatilis*	RAD-LAMFLU015941	2012-05-11
562.	Vakarinis vapsvaėdis	*Pernis apivorus*	RAD-PERAPI085320	2016-07-19
563.	Vakarinis vapsvaėdis	*Pernis apivorus*	RAD-PERAPI101956	2019-08-20
564.	Vandeninis pelėausis	*Myotis daubentonii*	RAD-MYODAU115269	2021-07-21
565.	Vandeninis pelėausis	*Myotis daubentonii*	RAD-MYODAU115237	2021-07-21
566.	Vandeninis pelėausis	*Myotis daubentonii*	RAD-MYODAU115270	2021-07-21
567.	Vilkas	*Canis lupus*	RAD-CANLUP114721	2021-06-10
568.	Vingialapė pažulnė	*Buckiella undulata*	AUG-PLAUND037678	2013-09-11
569.	Vyriškoji gegužraibė	*Orchis mascula*	AUG-ORCMAS109029	0202-05-24
570.	Vyriškoji gegužraibė	*Orchis mascula*	AUG-ORCMAS049278	1989-06-07
571.	Vyriškoji gegužraibė	*Orchis mascula*	AUG-ORCMAS008644	2014-05-25

Eil. nr.	Rūšis (lietuviškas pavadinimas)	Rūšis (lotyniškas pavadinimas)	Radavietės kodas	Paskutinio stebėjimo data
572.	Vyriškoji gegužraibė	*Orchis mascula*	AUG-ORCMAS008651	2014-05-25
573.	Vyriškoji gegužraibė	*Orchis mascula*	AUG-ORCMAS008649	2014-05-25
574.	Vyriškoji gegužraibė	*Orchis mascula*	AUG-ORCMAS008646	2014-05-25
575.	Vyriškoji gegužraibė	*Orchis mascula*	AUG-ORCMAS008642	2014-05-26
576.	Vyriškoji gegužraibė	*Orchis mascula*	AUG-ORCMAS008641	2014-05-26
577.	Vyriškoji gegužraibė	*Orchis mascula*	AUG-ORCMAS008712	2014-05-31
578.	Vyriškoji gegužraibė	*Orchis mascula*	AUG-ORCMAS008387	2014-06-09
579.	Vyriškoji gegužraibė	*Orchis mascula*	AUG-ORCMAS008388	2014-06-09
580.	Vyriškoji gegužraibė	*Orchis mascula*	AUG-ORCMAS008386	2014-06-09
581.	Vyriškoji gegužraibė	*Orchis mascula*	AUG-ORCMAS105262	2019-06-10
582.	Vyriškoji gegužraibė	*Orchis mascula*	AUG-ORCMAS109028	2021-05-24
583.	Vyriškoji gegužraibė	*Orchis mascula*	AUG-ORCMAS109030	2021-05-24
584.	Vyriškoji gegužraibė	*Orchis mascula*	AUG-ORCMAS113635	2022-05-29
585.	Vėlyvasis šikšnys	*Eptesicus serotinus*	RAD-EPTSER115263	2021-07-21
586.	Vėlyvasis šikšnys	*Eptesicus serotinus*	RAD-EPTSER115266	2021-07-21
587.	Vėlyvasis šikšnys	*Eptesicus serotinus*	RAD-EPTSER115235	2021-07-21
588.	Vėlyvasis šikšnys	*Eptesicus serotinus*	RAD-EPTSER115273	2021-07-21
589.	Vėlyvasis šikšnys	*Eptesicus serotinus*	RAD-EPTSER115257	2021-07-21
590.	Vėlyvasis šikšnys	*Eptesicus serotinus*	RAD-EPTSER115275	2021-07-21
591.	Vėlyvasis šikšnys	*Eptesicus serotinus*	RAD-EPTSER115258	2021-07-21
592.	Ąžuolinis skylenis	*Inonotus dryophilus*	AUG-INODRY087415	2002-10-07
593.	Šermuonėlis	*Mustela erminea*	RAD-MUSERM043131	1992-12-31
594.	Šermuonėlis	*Mustela erminea*	RAD-MUSERM043044	1994-12-31
595.	Šiaurinis šikšnys	*Eptesicus nilssoni*	RAD-EPTNIL115242	2021-07-21
596.	Šiaurinis šikšnys	*Eptesicus nilssoni*	RAD-EPTNIL115248	2021-07-21
597.	Šiaurinis šikšnys	*Eptesicus nilssoni*	RAD-EPTNIL115251	2021-07-21
598.	Šiaurinis šikšnys	*Eptesicus nilssoni*	RAD-EPTNIL115252	2021-07-21
599.	Šiaurinis šikšnys	*Eptesicus nilssoni*	RAD-EPTNIL115240	2021-07-21
600.	Šiaurinis šikšnys	*Eptesicus nilssoni*	RAD-EPTNIL115236	2021-07-21
601.	Šiaurinis šikšnys	*Eptesicus nilssoni*	RAD-EPTNIL115274	2021-07-21
602.	Šiaurinis šikšnys	*Eptesicus nilssoni*	RAD-EPTNIL115268	2021-07-21
603.	Šiaurinis šikšnys	*Eptesicus nilssoni*	RAD-EPTNIL115264	2021-07-21
604.	Šikšniukas mažylis	*Pipistrellus pygmaeus*	RAD-PIPPYG115276	2021-07-21
605.	Šikšniukas mažylis	*Pipistrellus pygmaeus*	RAD-PIPPYG115238	2021-07-21
606.	Šikšniukas mažylis	*Pipistrellus pygmaeus*	RAD-PIPPYG115261	2021-07-21

Eil. nr.	Rūšis (lietuviškas pavadinimas)	Rūšis (lotyniškas pavadinimas)	Radavietės kodas	Paskutinio stebėjimo data
607.	Šikšniukas mažylis	*Pipistrellus pygmaeus*	RAD-PIPPYG115267	2021-07-21
608.	Šikšniukas mažylis	*Pipistrellus pygmaeus*	RAD-PIPPYG115249	2021-07-21
609.	Šikšniukas mažylis	*Pipistrellus pygmaeus*	RAD-PIPPYG115245	2021-07-21
610.	Šikšniukas mažylis	*Pipistrellus pygmaeus*	RAD-PIPPYG115246	2021-07-21
611.	Šikšniukas mažylis	*Pipistrellus pygmaeus*	RAD-PIPPYG115233	2021-07-21
612.	Šikšniukas mažylis	*Pipistrellus pygmaeus*	RAD-PIPPYG115256	2021-07-21
613.	Šikšniukas mažylis	*Pipistrellus pygmaeus*	RAD-PIPPYG115272	2021-07-21
614.	Šikšniukas mažylis	*Pipistrellus pygmaeus*	RAD-PIPPYG115253	2021-07-21
615.	Širdinė dviguonė	*Listera cordata*	AUG-LISCOR077001	1985-07-01
616.	Širdinė dviguonė	*Listera cordata*	AUG-LISCOR030119	2014-06-04
617.	Širdinė dviguonė	*Listera cordata*	AUG-LISCOR030139	2014-06-04
618.	Širdinė dviguonė	*Listera cordata*	AUG-LISCOR030117	2014-06-04
619.	Širdinė dviguonė	*Listera cordata*	AUG-LISCOR030140	2014-06-05
620.	Širdinė dviguonė	*Listera cordata*	AUG-LISCOR030109	2014-06-05
621.	Širdinė dviguonė	*Listera cordata*	AUG-LISCOR030112	2014-06-07
622.	Širdinė dviguonė	*Listera cordata*	AUG-LISCOR030133	2014-06-07
623.	Širdinė dviguonė	*Listera cordata*	AUG-LISCOR030136	2014-06-07
624.	Širdinė dviguonė	*Listera cordata*	AUG-LISCOR030115	2014-06-21
625.	Širdinė dviguonė	*Listera cordata*	AUG-LISCOR030131	2014-06-21
626.	Širdinė dviguonė	*Listera cordata*	AUG-LISCOR030127	2014-06-22
627.	Širdinė dviguonė	*Listera cordata*	AUG-LISCOR030107	2014-06-22
628.	Širdinė dviguonė	*Listera cordata*	AUG-LISCOR030143	2014-06-22
629.	Širdinė dviguonė	*Listera cordata*	AUG-LISCOR030108	2014-06-23
630.	Širdinė dviguonė	*Listera cordata*	AUG-LISCOR030111	2014-06-27
631.	Širdinė dviguonė	*Listera cordata*	AUG-LISCOR004760	2014-07-23
632.	Ūdra	*Lutra lutra*	RAD-LUTLUT043260	1983-12-31
633.	Ūdra	*Lutra lutra*	RAD-LUTLUT049040	1993-05-18
634.	Ūdra	*Lutra lutra*	RAD-LUTLUT048532	1994-07-12
635.	Ūdra	*Lutra lutra*	RAD-LUTLUT048533	1994-07-12
636.	Ūdra	*Lutra lutra*	RAD-LUTLUT048196	1994-10-25
637.	Ūdra	*Lutra lutra*	RAD-LUTLUT040411	1996-05-06
638.	Ūdra	*Lutra lutra*	RAD-LUTLUT044887	1996-12-31
639.	Ūdra	*Lutra lutra*	RAD-LUTLUT044877	1996-12-31
640.	Ūdra	*Lutra lutra*	RAD-LUTLUT044875	1996-12-31
641.	Ūdra	*Lutra lutra*	RAD-LUTLUT044894	1996-12-31

Eil. nr.	Rūšis (lietuviškas pavadinimas)	Rūšis (lotyniškas pavadinimas)	Radavietės kodas	Paskutinio stebėjimo data
642.	Ūdra	*Lutra lutra*	RAD-LUTLUT044890	1996-12-31
643.	Ūdra	*Lutra lutra*	RAD-LUTLUT044885	1996-12-31
644.	Ūdra	*Lutra lutra*	RAD-LUTLUT044210	2008-07-09
645.	Ūdra	*Lutra lutra*	RAD-LUTLUT044203	2008-07-09
646.	Ūdra	*Lutra lutra*	RAD-LUTLUT044222	2008-07-09
647.	Ūdra	*Lutra lutra*	RAD-LUTLUT044198	2008-07-09
648.	Ūdra	*Lutra lutra*	RAD-LUTLUT044206	2008-07-09
649.	Ūdra	*Lutra lutra*	RAD-LUTLUT044216	2008-07-09
650.	Ūdra	*Lutra lutra*	RAD-LUTLUT044212	2008-07-09
651.	Ūdra	*Lutra lutra*	RAD-LUTLUT044220	2008-07-09
652.	Ūdra	*Lutra lutra*	RAD-LUTLUT044225	2008-07-09
653.	Ūdra	*Lutra lutra*	RAD-LUTLUT044200	2008-07-09
654.	Ūdra	*Lutra lutra*	RAD-LUTLUT042341	2008-07-15
655.	Ūdra	*Lutra lutra*	RAD-LUTLUT042873	2015-05-07
656.	Ūdra	*Lutra lutra*	RAD-LUTLUT042874	2015-05-07
657.	Ūdra	*Lutra lutra*	RAD-LUTLUT064479	2015-09-13
658.	Ūdra	*Lutra lutra*	RAD-LUTLUT104826	2020-07-21
659.	Žalioji dvyndantė	*Dicranum viride*	AUG-DICVIR037770	2013-09-09
660.	Žalsvoji kežytė	*Cetrelia olivetorum*	AUG-CETOLI037718	2013-06-19
661.	Žalsvoji kežytė	*Cetrelia olivetorum*	AUG-CETOLI037681	2013-09-11

6 PRIEDAS

Triukšmo sklaidos modeliavimo rezultatai

Prognozuojamas PŪV triukšmo vertinimas

1 alternatyva

Project:
PUV

Licensed user:
Vsl Pajurio tyrimu ir planavimo institutas
KMTP 206 kab., V. Berbomo g.10
LT-92221 Klaipeda
+370 46 398842
Viaceslav / gis@corpi.lt
Calculated:
2023-03-30 15:17/3.5.584

DECIBEL - Main Result

Calculation: PUV 1 alt

Noise calculation model:
ISO 9613-2 General
Wind speed (in 10 m height):
10,0 m/s
Ground attenuation:
General, Ground factor: 0,9
Meteorological coefficient, C0:
0,0 dB
Type of demand in calculation:
1: WTG noise is compared to demand (DK, DE, SE, NL etc.)
Noise values in calculation:
All noise values are mean values (Lwa) (Normal)
Pure tones:
Fixed penalty added to source noise of WTGs with pure tones
WTG catalogue
Height above ground level, when no value in NSA object:
1,5 m; Allow override of model height with height from NSA object
Uncertainty margin:
0,0 dB; Uncertainty margin in NSA has priority
Deviation from "official" noise demands. Negative is more restrictive, positive is less restrictive.:
0,0 dB(A)

All coordinates are in
Lithuanian TM LKS94-LKS94 (LT)

WTGs

	Y	X	Z	Row data/Description	WTG type Valid	Manufact.	Type-generator	Power, rated	Rotor diameter	Hub height	Noise data Creator	Name	Wind speed	LwA,ref	
			[m]					[kW]	[m]	[m]			[m/s]	[dB(A)]	
WEC01	361 719	6 185 109	109,0	ENERCON E-175 EP5 60...	Yes	ENERCON	E-175 EP5-6 000	6 000	175,0	132,0	USER	Operating mode 0 s	10,0	106,5	h
WEC02	362 783	6 185 589	114,0	ENERCON E-175 EP5 60...	Yes	ENERCON	E-175 EP5-6 000	6 000	175,0	132,0	USER	Operating mode 0 s	10,0	106,5	h
WEC03	362 984	6 184 462	116,2	ENERCON E-175 EP5 60...	Yes	ENERCON	E-175 EP5-6 000	6 000	175,0	132,0	USER	Operating mode 0 s	10,0	106,5	h
WEC04	362 322	6 184 651	115,6	ENERCON E-175 EP5 60...	Yes	ENERCON	E-175 EP5-6 000	6 000	175,0	132,0	USER	Operating mode 0 s	10,0	106,5	h
WEC05	363 552	6 182 469	114,1	ENERCON E-175 EP5 60...	Yes	ENERCON	E-175 EP5-6 000	6 000	175,0	132,0	USER	Operating mode 0 s	10,0	106,5	h
WEC06	365 246	6 181 545	113,0	ENERCON E-175 EP5 60...	Yes	ENERCON	E-175 EP5-6 000	6 000	175,0	132,0	USER	Operating mode 0 s	10,0	106,5	h
WEC07	366 208	6 180 619	108,5	ENERCON E-175 EP5 60...	Yes	ENERCON	E-175 EP5-6 000	6 000	175,0	132,0	USER	Operating mode 0 s	10,0	106,5	h
WEC08	366 715	6 182 890	124,0	ENERCON E-175 EP5 60...	Yes	ENERCON	E-175 EP5-6 000	6 000	175,0	132,0	USER	Operating mode 0 s	10,0	106,5	h
WEC09	367 068	6 182 446	120,5	ENERCON E-175 EP5 60...	Yes	ENERCON	E-175 EP5-6 000	6 000	175,0	132,0	USER	Operating mode 0 s	10,0	106,5	h
WEC10	367 679	6 181 398	105,9	ENERCON E-175 EP5 60...	Yes	ENERCON	E-175 EP5-6 000	6 000	175,0	132,0	USER	Operating mode 0 s	10,0	106,5	h
WEC11	368 462	6 181 239	108,7	ENERCON E-175 EP5 60...	Yes	ENERCON	E-175 EP5-6 000	6 000	175,0	132,0	USER	Operating mode 0 s	10,0	106,5	h
WEC12	368 631	6 181 870	110,2	ENERCON E-175 EP5 60...	Yes	ENERCON	E-175 EP5-6 000	6 000	175,0	132,0	USER	Operating mode 0 s	10,0	106,5	h
WEC13	368 443	6 182 939	107,0	ENERCON E-175 EP5 60...	Yes	ENERCON	E-175 EP5-6 000	6 000	175,0	132,0	USER	Operating mode 0 s	10,0	106,5	h
WEC14	368 433	6 183 844	103,2	ENERCON E-175 EP5 60...	Yes	ENERCON	E-175 EP5-6 000	6 000	175,0	132,0	USER	Operating mode 0 s	10,0	106,5	h
WEC15	369 928	6 182 917	107,9	ENERCON E-175 EP5 60...	Yes	ENERCON	E-175 EP5-6 000	6 000	175,0	132,0	USER	Operating mode 0 s	10,0	106,5	h
WEC16	370 412	6 182 817	110,3	ENERCON E-175 EP5 60...	Yes	ENERCON	E-175 EP5-6 000	6 000	175,0	132,0	USER	Operating mode 0 s	10,0	106,5	h
WEC17	373 109	6 182 456	119,0	ENERCON E-175 EP5 60...	Yes	ENERCON	E-175 EP5-6 000	6 000	175,0	132,0	USER	Operating mode 0 s	10,0	106,5	h
WEC18	374 469	6 182 700	111,2	ENERCON E-175 EP5 60...	Yes	ENERCON	E-175 EP5-6 000	6 000	175,0	132,0	USER	Operating mode 0 s	10,0	106,5	h
WEC19	372 980	6 184 110	116,4	ENERCON E-175 EP5 60...	Yes	ENERCON	E-175 EP5-6 000	6 000	175,0	132,0	USER	Operating mode 0 s	10,0	106,5	h
WEC20	372 526	6 184 450	119,0	ENERCON E-175 EP5 60...	Yes	ENERCON	E-175 EP5-6 000	6 000	175,0	132,0	USER	Operating mode 0 s	10,0	106,5	h
WEC21	371 103	6 183 991	116,7	ENERCON E-175 EP5 60...	Yes	ENERCON	E-175 EP5-6 000	6 000	175,0	132,0	USER	Operating mode 0 s	10,0	106,5	h
WEC22	370 382	6 184 909	107,8	ENERCON E-175 EP5 60...	Yes	ENERCON	E-175 EP5-6 000	6 000	175,0	132,0	USER	Operating mode 0 s	10,0	106,5	h
WEC23	369 804	6 185 691	118,0	ENERCON E-175 EP5 60...	Yes	ENERCON	E-175 EP5-6 000	6 000	175,0	132,0	USER	Operating mode 0 s	10,0	106,5	h
WEC24	368 606	6 186 250	117,6	ENERCON E-175 EP5 60...	Yes	ENERCON	E-175 EP5-6 000	6 000	175,0	132,0	USER	Operating mode 0 s	10,0	106,5	h
WEC25	368 155	6 186 564	119,2	ENERCON E-175 EP5 60...	Yes	ENERCON	E-175 EP5-6 000	6 000	175,0	132,0	USER	Operating mode 0 s	10,0	106,5	h
WEC26	369 228	6 189 063	94,7	ENERCON E-175 EP5 60...	Yes	ENERCON	E-175 EP5-6 000	6 000	175,0	132,0	USER	Operating mode 0 s	10,0	106,5	h
WEC27	369 036	6 188 428	107,1	ENERCON E-175 EP5 60...	Yes	ENERCON	E-175 EP5-6 000	6 000	175,0	132,0	USER	Operating mode 0 s	10,0	106,5	h
WEC28	369 807	6 187 191	110,7	ENERCON E-175 EP5 60...	Yes	ENERCON	E-175 EP5-6 000	6 000	175,0	132,0	USER	Operating mode 0 s	10,0	106,5	h
WEC29	371 279	6 185 936	116,7	ENERCON E-175 EP5 60...	Yes	ENERCON	E-175 EP5-6 000	6 000	175,0	132,0	USER	Operating mode 0 s	10,0	106,5	h
WEC30	371 757	6 185 606	118,5	ENERCON E-175 EP5 60...	Yes	ENERCON	E-175 EP5-6 000	6 000	175,0	132,0	USER	Operating mode 0 s	10,0	106,5	h
WEC31	372 666	6 186 276	111,0	ENERCON E-175 EP5 60...	Yes	ENERCON	E-175 EP5-6 000	6 000	175,0	132,0	USER	Operating mode 0 s	10,0	106,5	h
WEC32	373 278	6 186 115	114,1	ENERCON E-175 EP5 60...	Yes	ENERCON	E-175 EP5-6 000	6 000	175,0	132,0	USER	Operating mode 0 s	10,0	106,5	h
WEC33	374 428	6 186 681	117,9	ENERCON E-175 EP5 60...	Yes	ENERCON	E-175 EP5-6 000	6 000	175,0	132,0	USER	Operating mode 0 s	10,0	106,5	h
WEC34	374 425	6 187 546	111,8	ENERCON E-175 EP5 60...	Yes	ENERCON	E-175 EP5-6 000	6 000	175,0	132,0	USER	Operating mode 0 s	10,0	106,5	h
WEC35	374 761	6 188 834	116,0	ENERCON E-175 EP5 60...	Yes	ENERCON	E-175 EP5-6 000	6 000	175,0	132,0	USER	Operating mode 0 s	10,0	106,5	h
WEC36	374 309	6 189 035	107,2	ENERCON E-175 EP5 60...	Yes	ENERCON	E-175 EP5-6 000	6 000	175,0	132,0	USER	Operating mode 0 s	10,0	106,5	h
WEC37	373 608	6 189 132	103,1	ENERCON E-175 EP5 60...	Yes	ENERCON	E-175 EP5-6 000	6 000	175,0	132,0	USER	Operating mode 0 s	10,0	106,5	h
WEC38	373 729	6 190 269	104,9	ENERCON E-175 EP5 60...	Yes	ENERCON	E-175 EP5-6 000	6 000	175,0	132,0	USER	Operating mode 0 s	10,0	106,5	h
WEC39	374 311	6 190 416	104,0	ENERCON E-175 EP5 60...	Yes	ENERCON	E-175 EP5-6 000	6 000	175,0	132,0	USER	Operating mode 0 s	10,0	106,5	h
WEC40	375 473	6 187 245	110,4	ENERCON E-175 EP5 60...	Yes	ENERCON	E-175 EP5-6 000	6 000	175,0	132,0	USER	Operating mode 0 s	10,0	106,5	h
WEC41	376 044	6 187 150	112,0	ENERCON E-175 EP5 60...	Yes	ENERCON	E-175 EP5-6 000	6 000	175,0	132,0	USER	Operating mode 0 s	10,0	106,5	h
WEC42	376 603	6 187 591	105,2	ENERCON E-175 EP5 60...	Yes	ENERCON	E-175 EP5-6 000	6 000	175,0	132,0	USER	Operating mode 0 s	10,0	106,5	h
WEC43	377 058	6 188 205	101,6	ENERCON E-175 EP5 60...	Yes	ENERCON	E-175 EP5-6 000	6 000	175,0	132,0	USER	Operating mode 0 s	10,0	106,5	h
WEC44	379 759	6 186 492	121,0	ENERCON E-175 EP5 60...	Yes	ENERCON	E-175 EP5-6 000	6 000	175,0	132,0	USER	Operating mode 0 s	10,0	106,5	h

To be continued on next page...

Licensed user:
Vsl Pajurio tyrimu ir planavimo institutas
KMTP 206 kab., V. Berbomo g.10
LT-92221 Klaipeda
+370 46 398842
Viaceslav / gis@corpi.lt
Calculated:
2023-03-30 15:17/3.5.584

DECIBEL - Main Result

Calculation: PUV 1 alt

...continued from previous page

	Y	X	Z	Row data/Description	WTG type Valid	Manufact.	Type-generator	Power, rated	Rotor diameter	Hub height	Noise data Creator	Name	Wind speed	LwA,ref	
			[m]					[kW]	[m]	[m]			[m/s]	[dB(A)]	
WEC45	379 397	6 185 642	120,8	ENERCON E-175 EP5 60...	Yes	ENERCON	E-175 EP5-6 000	6 000	175,0	132,0	USER	Operating mode 0 s	10,0	106,5	h
WEC46	378 862	6 185 274	113,6	ENERCON E-175 EP5 60...	Yes	ENERCON	E-175 EP5-6 000	6 000	175,0	132,0	USER	Operating mode 0 s	10,0	106,5	h
WEC47	378 758	6 184 608	115,0	ENERCON E-175 EP5 60...	Yes	ENERCON	E-175 EP5-6 000	6 000	175,0	132,0	USER	Operating mode 0 s	10,0	106,5	h
WEC48	378 767	6 184 026	111,0	ENERCON E-175 EP5 60...	Yes	ENERCON	E-175 EP5-6 000	6 000	175,0	132,0	USER	Operating mode 0 s	10,0	106,5	h
WEC49	367 009	6 176 732	106,9	ENERCON E-175 EP5 60...	Yes	ENERCON	E-175 EP5-6 000	6 000	175,0	132,0	USER	Operating mode 0 s	10,0	106,5	h
WEC50	367 515	6 176 483	105,8	ENERCON E-175 EP5 60...	Yes	ENERCON	E-175 EP5-6 000	6 000	175,0	132,0	USER	Operating mode 0 s	10,0	106,5	h
WEC51	368 047	6 176 048	105,0	ENERCON E-175 EP5 60...	Yes	ENERCON	E-175 EP5-6 000	6 000	175,0	132,0	USER	Operating mode 0 s	10,0	106,5	h
WEC52	366 950	6 175 975	102,2	ENERCON E-175 EP5 60...	Yes	ENERCON	E-175 EP5-6 000	6 000	175,0	132,0	USER	Operating mode 0 s	10,0	106,5	h
WEC53	367 099	6 175 427	106,3	ENERCON E-175 EP5 60...	Yes	ENERCON	E-175 EP5-6 000	6 000	175,0	132,0	USER	Operating mode 0 s	10,0	106,5	h
WEC54	366 559	6 175 654	103,2	ENERCON E-175 EP5 60...	Yes	ENERCON	E-175 EP5-6 000	6 000	175,0	132,0	USER	Operating mode 0 s	10,0	106,5	h
WEC55	366 016	6 175 809	102,6	ENERCON E-175 EP5 60...	Yes	ENERCON	E-175 EP5-6 000	6 000	175,0	132,0	USER	Operating mode 0 s	10,0	106,5	h
WEC56	366 052	6 175 313	102,8	ENERCON E-175 EP5 60...	Yes	ENERCON	E-175 EP5-6 000	6 000	175,0	132,0	USER	Operating mode 0 s	10,0	106,5	h
WEC57	366 185	6 174 911	107,0	ENERCON E-175 EP5 60...	Yes	ENERCON	E-175 EP5-6 000	6 000	175,0	132,0	USER	Operating mode 0 s	10,0	106,5	h
WEC58	365 587	6 174 925	99,3	ENERCON E-175 EP5 60...	Yes	ENERCON	E-175 EP5-6 000	6 000	175,0	132,0	USER	Operating mode 0 s	10,0	106,5	h

h) Generic octave distribution used

Calculation Results

Sound level

Noise sensitive area No.	Name	Y	X	Z [m]	Immission height [m]	Demands Noise [dB(A)]	Sound level From WTGs [dB(A)]	Demands fulfilled ? Noise
G001	Mizuiku k., Rietavo kel. 32	360 927	6 186 348	111,0	1,5	45,0	28,8	Yes
G002	Pyvoru k. 1	364 436	6 184 050	126,8	1,5	45,0	30,8	Yes
G003	Uzupiu k. 9	363 967	6 182 420	116,1	1,5	45,0	39,5	Yes
G004	Uzupiu k. 8	363 995	6 182 400	115,9	1,5	45,0	38,9	Yes
G005	Uzupiu k. 10	363 977	6 182 261	114,2	1,5	45,0	38,4	Yes
G006	Lioliu k., Gintaro g. 2	365 352	6 181 918	116,3	1,5	45,0	40,4	Yes
G007	Skroblio k., Rietavo g. 22	365 621	6 181 880	121,6	1,5	45,0	38,5	Yes
G008	Skroblio k., Rietavo g. 28	365 517	6 182 049	121,6	1,5	45,0	37,4	Yes
G009	Skroblio k., Rietavo g. 9	365 593	6 182 057	121,7	1,5	45,0	36,9	Yes
G010	Skroblio k., Rietavo g. 24	365 623	6 181 957	120,4	1,5	45,0	37,7	Yes
G011	Skroblio k., Rietavo g. 20	365 696	6 181 908	120,8	1,5	45,0	37,5	Yes
G012	Skroblio k., Rietavo g. 18	365 742	6 181 868	121,9	1,5	45,0	37,4	Yes
G013	Skroblio k., Rietavo g. 16	365 778	6 181 844	121,1	1,5	45,0	37,3	Yes
G014	Drobstu k., Kuliu g. 73	366 953	6 180 526	113,8	1,5	45,0	35,9	Yes
G015	Lioliu k., J. Sereno g. 7	365 449	6 182 736	129,6	1,5	45,0	33,3	Yes
G016	Skroblio k., Rietavo g. 1	366 532	6 181 639	119,2	1,5	45,0	36,3	Yes
G017	Drobstu k., Boksto g. 4	368 777	6 180 880	117,8	1,5	45,0	39,3	Yes
G018	Drobstu k., Boksto g. 2	368 927	6 180 941	115,4	1,5	45,0	38,2	Yes
G019	Budrikiu k., Liepu g. 11	369 165	6 181 461	111,0	1,5	45,0	38,1	Yes
G020	Budrikiu k., Liepu g. 4	369 138	6 181 509	109,1	1,5	45,0	38,5	Yes
G021	Budrikiu k., Plunges g. 85E	368 985	6 181 722	110,5	1,5	45,0	41,5	Yes
G022	Budrikiu k., Plunges g. 87	369 003	6 183 007	107,0	1,5	45,0	39,2	Yes
G023	Budrikiu k., Plunges g. 52	368 983	6 183 600	120,7	1,5	45,0	38,6	Yes
G024	Budrikiu k., Plunges g. 54	368 989	6 183 637	118,9	1,5	45,0	38,6	Yes
G025	Budrikiu k., Plunges g. 54A	368 947	6 183 656	117,8	1,5	45,0	39,0	Yes
G026	Bubenu k., Plunges g. 89	368 854	6 183 691	117,0	1,5	45,0	40,2	Yes
G027	Budrikiu k., Plunges g. 48	369 062	6 182 921	106,5	1,5	45,0	38,9	Yes
G028	Norgalviu k. 10	370 057	6 182 255	113,3	1,5	45,0	38,4	Yes
G029	Norgalviu k. 9	370 383	6 182 172	114,1	1,5	45,0	37,5	Yes
G030	Alko k. 1	373 291	6 183 129	125,7	1,5	45,0	36,9	Yes
G031	Giliogirio k., M. Kavecko g. 8	374 403	6 182 076	122,7	1,5	45,0	36,1	Yes
G032	Alko k. 4A	373 818	6 183 958	115,0	1,5	45,0	35,2	Yes
G033	Alko k. 7	372 929	6 183 487	123,4	1,5	45,0	37,8	Yes
G034	Alko k. 14	372 195	6 184 005	123,9	1,5	45,0	39,2	Yes
G035	Alko k. (nera adreso)	372 081	6 184 120	125,7	1,5	45,0	39,2	Yes
G036	Alko k. 15	371 791	6 183 958	121,0	1,5	45,0	37,9	Yes
G037	Alko k. 16	371 112	6 184 773	120,2	1,5	45,0	38,6	Yes
G038	Lauzu k. 2	369 127	6 184 981	119,0	1,5	45,0	35,7	Yes
G039	Bubenu k., Plunges g. 56	369 043	6 185 510	122,3	1,5	45,0	37,2	Yes
G040	Daugedu k., Minijos g. 26	369 564	6 186 344	115,4	1,5	45,0	38,1	Yes
G041	Gudaliu k. 1	369 803	6 189 340	86,6	1,5	45,0	36,2	Yes
G042	Vitku k. 1	369 676	6 188 607	99,8	1,5	45,0	38,2	Yes
G043	Daugedu k., Minijos g. 25	369 810	6 186 529	116,6	1,5	45,0	38,1	Yes

To be continued on next page...

Licensed user:
Vsl Pajurio tyrimu ir planavimo institutas
KMTP 206 kab., V. Berbomo g.10
LT-92221 Klaipeda
+370 46 398842
Viaceslav / gis@corpi.lt
Calculated:
2023-03-30 15:17/3.5.584

DECIBEL - Main Result

Calculation: PUV 1 alt

...continued from previous page

Noise sensitive area

No.	Name	Y	X	Z [m]	Immission height [m]	Demands Noise [dB(A)]	Sound level From WTGs [dB(A)]	Demands fulfilled ? Noise
G044	Daugedu k., Senojo Centro g. 3	370 852	6 186 540	118,1	1,5	45,0	36,9	Yes
G045	Kungiu k. 6	372 460	6 187 344	111,1	1,5	45,0	34,3	Yes
G046	Kungiu k. 18	373 705	6 187 557	109,4	1,5	45,0	37,2	Yes
G047	Uzpeliu k., Medingenu g. 14	375 669	6 189 090	112,4	1,5	45,0	35,0	Yes
G048	Uzpeliu k., Uzpeliu g. 6	376 415	6 188 256	104,3	1,5	45,0	38,7	Yes
G049	Uzpeliu k. (nera adreso)	376 657	6 188 469	101,9	1,5	45,0	39,3	Yes
G050	Uzpeliu k., Medingenu g. 1	376 747	6 188 737	106,7	1,5	45,0	37,0	Yes
G051	Medingenu k., Rietavo g. 7	377 621	6 187 800	112,8	1,5	45,0	36,3	Yes
G052	Uzduobulio k. 4	376 704	6 186 811	116,0	1,5	45,0	37,4	Yes
G053	Gedikenu k., Lanku g. 2	379 912	6 186 872	124,4	1,5	45,0	39,7	Yes
G054	Gedikenu k., Lanku g. 4	380 218	6 186 102	124,9	1,5	45,0	37,2	Yes
G055	Laurynaiciu k. 2	378 607	6 185 837	114,2	1,5	45,0	38,1	Yes
G056	Jaupenu k., Baltijos g. 14	366 495	6 176 862	109,0	1,5	45,0	39,5	Yes
G057	Jaupenu k., Baltijos g. 12	366 723	6 177 173	111,6	1,5	45,0	38,9	Yes
G058	Jaupenu k., Baltijos g. 8	367 441	6 177 126	111,6	1,5	45,0	39,4	Yes
G059	Jaupenu k., Baltijos g. 4	367 670	6 177 069	112,8	1,5	45,0	38,9	Yes
G060	Siurnoku k. 6	366 856	6 174 981	107,7	1,5	45,0	41,6	Yes
G061	Jaupenu k., Kastonu g. 6	366 227	6 176 563	112,0	1,5	45,0	39,0	Yes
Plan. sodyba Nr. 1	Noise sensitive area: User defined (130)	362 489	6 181 755	111,8	1,5	45,0	29,5	Yes
Plan. sodyba Nr. 2	Noise sensitive area: User defined (128)	366 587	6 180 610	112,6	1,5	45,0	40,6	Yes
Plan. sodyba Nr. 3	Noise sensitive area: User defined (131)	378 255	6 188 519	108,2	1,5	45,0	30,9	Yes

Distances (m)

	NSA	WTG WEC01	WEC02	WEC03	WEC04	WEC05	WEC06	WEC07	WEC08	WEC09	WEC10	WEC11	WEC12	WEC13	WEC14	WEC15	WEC16	WEC17	WEC18	WEC19	WEC20	WEC21	WEC22
G001		1470	2004	2790	2196	4682	6457	7789	6740	7273	8369	9100	8908	8249	7908	9628	10116	12782	14017	12252	11746	10439	9557
G002		2903	2231	1500	2188	1789	2565	3783	2457	2982	4092	4811	4626	4056	3902	5505	5999	8715	10020	8442	7999	6566	5907
G003		3500	3373	2258	2767	418	1431	2755	2695	3002	3738	4536	4591	4410	4598	5885	6359	9040	10404	9075	8703	7213	6793
G004		3533	3401	2288	2799	448	1397	2722	2671	2975	3707	4504	4562	4385	4578	5859	6333	9013	10377	9051	8681	7191	6774
G005		3633	3532	2412	2906	473	1339	2649	2723	3004	3693	4492	4570	4428	4647	5895	6366	9037	10405	9101	8737	7246	6850
G006		4753	4390	3390	3998	1827	388	1528	1581	1717	2326	3125	3215	3175	3542	4608	5066	7706	9080	7857	7525	6030	5761
G007		5010	4605	3632	4253	2121	503	1349	1386	1456	2031	2830	2923	2916	3327	4335	4788	7420	8795	7592	7268	5775	5539
G008		4797	4384	3415	4041	1960	571	1567	1371	1525	2202	2997	3056	2979	3333	4421	4882	7534	8906	7663	7326	5832	5552
G009		4860	4432	3474	4104	2041	618	1539	1300	1443	2124	2918	2973	2898	3259	4338	4799	7450	8822	7581	7246	5751	5477
G010		4963	4546	3580	4206	2105	558	1420	1334	1430	2049	2847	2923	2889	3282	4317	4773	7413	8787	7568	7240	5747	5497
G011		5051	4630	3668	4294	2188	578	1349	1313	1376	1966	2763	2849	2836	3249	4256	4710	7343	8718	7512	7188	5695	5461
G012		5112	4690	3728	4355	2241	592	1296	1309	1348	1911	2709	2802	2807	3235	4220	4672	7300	8675	7479	7159	5666	5444
G013		5154	4731	3771	4398	2282	610	1263	1303	1324	1871	2669	2766	2783	3221	4192	4642	7267	8642	7452	7134	5642	5427
G014		6954	6557	5587	6199	3915	1987	748	2369	1913	1087	1593	2087	2796	3602	3752	4079	6368	7739	6938	6746	5343	5516
G015		4301	3783	2889	3547	1831	1194	2247	1264	1641	2600	3363	3294	2991	3156	4473	4954	7656	9010	7637	7260	5772	5358
G016		5855	5377	4458	5098	3004	1195	978	1256	968	1156	1954	2108	2310	2910	3627	4053	6623	8002	6903	6618	5139	5049
G017		8225	7620	6809	7473	5458	3590	2574	2879	2317	1214	478	995	2080	2977	2303	2485	4528	5892	5235	5118	3838	4309
G018		8323	7701	6905	7573	5585	3727	2729	2947	2391	1328	552	972	2051	2939	2182	2345	4366	5731	5079	4968	3702	4200
G019		8288	7596	6868	7547	5700	3917	3064	2834	2315	1484	727	670	1636	2482	1601	1781	3977	5355	4568	4428	3131	3623
G020		8243	7548	6823	7502	5665	3889	3051	2787	2271	1460	714	620	1582	2428	1570	1763	3991	5370	4563	4416	3109	3586
G021		8013	7305	6594	7276	5482	3740	2973	2552	2048	1337	679	383	1324	2181	1467	1726	4095	5476	4574	4396	3041	3441
G022		7569	6719	6182	6870	5476	4029	3666	2290	2014	2069	1817	1166	564	979	830	1322	4042	5374	4027	3707	2220	2267
G023		7415	6507	6058	6741	5542	4250	4043	2370	2221	2519	2360	1707	823	598	1054	1517	4172	5452	3931	3547	2059	1840
G024		7414	6501	6059	6741	5555	4273	4073	2386	2244	2553	2397	1744	854	590	1071	1530	4176	5453	3921	3534	2047	1810
G025		7369	6456	6015	6697	5519	4246	4059	2353	2218	2548	2406	1754	842	545	1115	1575	4221	5496	3960	3569	2085	1827
G026		7272	6359	5918	6600	5431	4175	4013	2271	2151	2522	2409	1759	806	448	1205	1669	4318	5594	4051	3657	2175	1882
G027		7657	6816	6266	6954	5526	4048	3643	2346	2045	2027	1735	1089	619	1102	766	1252	3969	5309	4000	3695	2216	2325
G028		8761	7953	7357	8045	6449	4799	4109	3348	2938	2457	1812	1410	1706	2238	665	657	3019	4396	3438	3285	2019	2673
G029		9129	8316	7726	8414	6812	5145	4413	3718	3304	2776	2091	1747	2071	2559	869	645	2670	4049	3194	3091	1944	2736
G030		11689	10737	10345	11025	9727	8172	7494	6545	6229	5851	5167	4804	4817	4864	3337	2866	697	1200	933	1434	2291	3338
G031		13019	12119	11643	12330	10832	9144	8290	7708	7320	6729	5969	5749	6001	6208	4533	4039	1332	627	2478	3021	3803	4907
G032		12149	11150	10841	11512	10368	8897	8298	7178	6911	6640	5993	5581	5466	5384	4021	3584	1616	1319	851	1379	2714	3562
G033		11289	10325	9954	10632	9387	7874	7250	6199	5906	5595	4941	4538	4476	4473	3009	2556	945	1639	625	1036	1863	2891
G034		10438	9450	9126	9797	8678	7270	6775	5493	5258	5111	4542	4052	3801	3670	2413	2040	1735	2586	790	555	998	1942
G035		10313	9319	9007	9677	8587	7202	6734	5406	5184	5072	4522	4016	3725	3562	2364	2014	1893	2741	893	554	890	1789
G036		10130	9149	8814	9487	8358	6954	6474	5173	4940	4812	4258	3754	3482	3353	2106	1751	1878	2843	1110	817	684	1699
G037		9390	8359	8128	8784	7900	6692	6419	4781	4663	4805	4405	3808	3234	2834	2188	2055	2977	3852	1886	1354	746	733
G038		7313	6278	6068	6716	6012	5079	5148	3089	3164	3769	3711	3062	2060	1234	2144	2453	4675	5778	3931	3426	2177	1249
G039		7238	6165	6050	6678	6174	5387	5554	3403	3546	4239	4222	3576	2550	1681	2668	2954	5040	6075	4152	3617	2516	1438
G040		7868	6747	6778	7368	7103	6421	6612	4446	4603	5277	5213	4561	3571	2726	3445	3626	5256	6102	4073	3507	2809	1650
G041		9121	7956	8380	8825	9282	9018	9417	7138	7401	8202	8188	7538	6523	5645	6394	6517	7579	8048	6056	5537	5461	4432
G042		8673	7506	7845	8327	8630	8284	8647	6382	6629	7411	7392	6742	5729	4853	5610	5745	6932	7489	5464	4926	4730	3670
G043		8181	7058	7093	7683	7405	6689	6843	4707	4843	5470	5368	4715	3755	2937	3513	3654	5125	5917	3876	3309	2735	1607
G044		9170	8049	8070	8666	8305	7467	7494	5476	5540	6017	5796	5152	4306	3589	3728	3742	4663	5269	3225	2673	2560	1686
G045		10899	9762	9838	10421	10100	9210	9145	7224	7243	7597	7270	6652	5926	5294	5077	4950	4929	5058	3274	2893	3600	3169
G046		12141	11005	11071	11658	11278	10307	10151	8333	8309	8556	8155	7565	6937	6379	5930	5723	5113	4904	3496	3289	4365	4184
G047		14500	13347	13497	14060	13803	12861	12692	10886	10863	11084	10650	10076	9484	8933	8424	8178	7096	6480	5649	5596	6838	6736
G048		14943	13804	13875	14463	14031	12964	12687	11018	10940	11047	10550	10011	9520	9053	8345	8046	6642	5863	5340	5391	6755	6833
G049		15225	14083	14166	14751	14340	13281	13008	11333	11259	11369	10872	10333	9839	9368	8667	8369	6946	6144	5658	5712	7077	7149
G050		15388	14242	14344	14923	14548	13512	13255	11558	11493	11620	11131	10587	10079	9594	8922	8630	7235	6436	5935	5979	7331	7376
G051		16116	14991	15000	15607	15026	13843	13456	11940	11811	11796	11235	10741	10363	9985	9085	8734	6950	5944	5897	6071	7525	7778
G052		15060	13955	13896	14520	13820	12574	12144	10699	10544	10482	9904	9423	9088	8757	7776	7410	5587	4608	4555	4761	6235	6576
G053		18242	17140	17065	17695	16914	15580	15043	13759	13562	13382	12742	12321	12101	11845	10718	10310	8097	6847	7443	7751	9245	9702

To be continued on next page...

Project:
PUV

Licensed user:
VsI Pajurio tyrimu ir planavimo institutas
KMTP 206 kab., V. Berbomo g.10
LT-92221 Klaipeda
+370 46 398842
Viaceslav / gis@corpi.lt
Calculated:
2023-03-30 15:17/3.5.584

DECIBEL - Map 10,0 m/s

Calculation: PUV 1 alt

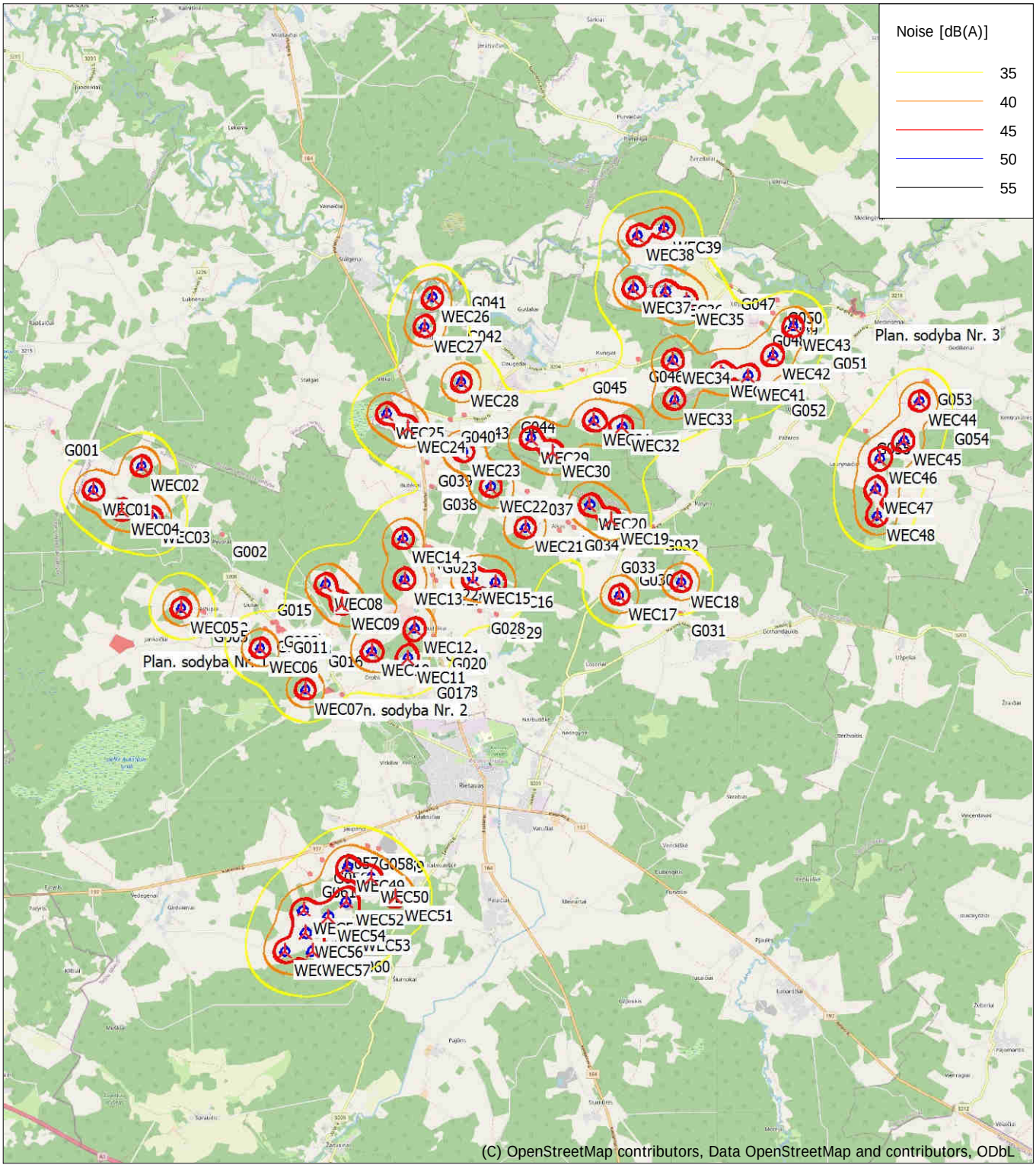

0 2,5 5 7,5 10km

Map: EMD OpenStreetMap , Print scale 1:125 000, Map center Lithuanian TM LKS94-LKS94 (LT) East: 370 739 North: 6 182 663

New WTG Noise sensitive area

Noise calculation model: ISO 9613-2 General. Wind speed: 10,0 m/s
Height above sea level from active line object

Project:

PUV

Licensed user:
Vsl Pajurio tyrimu ir planavimo institutas
KMTP 206 kab., V. Berbomo g.10
LT-92221 Klaipeda
+370 46 398842
Viaceslav / gis@corpi.lt

Calculated:
2023-04-06 11:16/3.5.584

DECIBEL - Main Result

Calculation: PUV 1 alt

Noise calculation model:
ISO 9613-2 General
Wind speed (in 10 m height):
10,0 m/s
Ground attenuation:
General, Ground factor: 0,9
Meteorological coefficient, C0:
0,0 dB
Type of demand in calculation:
1: WTG noise is compared to demand (DK, DE, SE, NL etc.)
Noise values in calculation:
All noise values are mean values (Lwa) (Normal)
Pure tones:
Fixed penalty added to source noise of WTGs with pure tones
WTG catalogue
Height above ground level, when no value in NSA object:
1,5 m; Allow override of model height with height from NSA object
Uncertainty margin:
0,0 dB; Uncertainty margin in NSA has priority
Deviation from "official" noise demands. Negative is more restrictive, positive is less restrictive.:
0,0 dB(A)

All coordinates are in
Lithuanian TM LKS94-LKS94 (LT)

WTGs

	Y	X	Z	Row data/Description	WTG type Valid	Manufact.	Type-generator	Power, rated	Rotor diameter	Hub height	Noise data Creator	Name	Wind speed	Status	LwA,ref	
			[m]					[kW]	[m]	[m]			[m/s]		[dB(A)]	
WEC01	361 719	6 185 109	109,0	Siemens Gamesa SG 6.6-170 ...	Yes	Siemens Gamesa	SG 6.6-170-6 600	6 600	170,0	135,0	EMD	(AM 0, 6.6MW) - 106dB(A)	10,0	Interpolated	106,0	g
WEC02	362 783	6 185 589	114,0	Siemens Gamesa SG 6.6-170 ...	Yes	Siemens Gamesa	SG 6.6-170-6 600	6 600	170,0	135,0	EMD	(AM 0, 6.6MW) - 106dB(A)	10,0	Interpolated	106,0	g
WEC03	362 984	6 184 462	116,2	Siemens Gamesa SG 6.6-170 ...	Yes	Siemens Gamesa	SG 6.6-170-6 600	6 600	170,0	135,0	EMD	(AM 0, 6.6MW) - 106dB(A)	10,0	Interpolated	106,0	g
WEC04	362 322	6 184 651	115,6	Siemens Gamesa SG 6.6-170 ...	Yes	Siemens Gamesa	SG 6.6-170-6 600	6 600	170,0	135,0	EMD	(AM 0, 6.6MW) - 106dB(A)	10,0	Interpolated	106,0	g
WEC05	363 552	6 182 469	114,1	Siemens Gamesa SG 6.6-170 ...	Yes	Siemens Gamesa	SG 6.6-170-6 600	6 600	170,0	135,0	EMD	(AM 0, 6.6MW) - 106dB(A)	10,0	Interpolated	106,0	g
WEC06	365 246	6 181 545	113,0	Siemens Gamesa SG 6.6-170 ...	Yes	Siemens Gamesa	SG 6.6-170-6 600	6 600	170,0	135,0	EMD	(AM 0, 6.6MW) - 106dB(A)	10,0	Interpolated	106,0	g
WEC07	366 208	6 180 619	108,5	Siemens Gamesa SG 6.6-170 ...	Yes	Siemens Gamesa	SG 6.6-170-6 600	6 600	170,0	135,0	EMD	(AM 0, 6.6MW) - 106dB(A)	10,0	Interpolated	106,0	g
WEC08	366 715	6 182 890	124,0	Siemens Gamesa SG 6.6-170 ...	Yes	Siemens Gamesa	SG 6.6-170-6 600	6 600	170,0	135,0	EMD	(AM 0, 6.6MW) - 106dB(A)	10,0	Interpolated	106,0	g
WEC09	367 068	6 182 446	120,5	Siemens Gamesa SG 6.6-170 ...	Yes	Siemens Gamesa	SG 6.6-170-6 600	6 600	170,0	135,0	EMD	(AM 0, 6.6MW) - 106dB(A)	10,0	Interpolated	106,0	g
WEC10	367 679	6 181 398	105,9	Siemens Gamesa SG 6.6-170 ...	Yes	Siemens Gamesa	SG 6.6-170-6 600	6 600	170,0	135,0	EMD	(AM 0, 6.6MW) - 106dB(A)	10,0	Interpolated	106,0	g
WEC11	368 462	6 181 239	108,7	Siemens Gamesa SG 6.6-170 ...	Yes	Siemens Gamesa	SG 6.6-170-6 600	6 600	170,0	135,0	EMD	(AM 0, 6.6MW) - 106dB(A)	10,0	Interpolated	106,0	g
WEC12	368 631	6 181 870	110,2	Siemens Gamesa SG 6.6-170 ...	Yes	Siemens Gamesa	SG 6.6-170-6 600	6 600	170,0	135,0	EMD	(AM 0, 6.6MW) - 106dB(A)	10,0	Interpolated	106,0	g
WEC13	368 443	6 182 939	107,0	Siemens Gamesa SG 6.6-170 ...	Yes	Siemens Gamesa	SG 6.6-170-6 600	6 600	170,0	135,0	EMD	(AM 0, 6.6MW) - 106dB(A)	10,0	Interpolated	106,0	g
WEC14	368 433	6 183 844	103,2	Siemens Gamesa SG 6.6-170 ...	Yes	Siemens Gamesa	SG 6.6-170-6 600	6 600	170,0	135,0	EMD	(AM 0, 6.6MW) - 106dB(A)	10,0	Interpolated	106,0	g
WEC15	369 928	6 182 917	107,9	Siemens Gamesa SG 6.6-170 ...	Yes	Siemens Gamesa	SG 6.6-170-6 600	6 600	170,0	135,0	EMD	(AM 0, 6.6MW) - 106dB(A)	10,0	Interpolated	106,0	g
WEC16	370 412	6 182 817	110,3	Siemens Gamesa SG 6.6-170 ...	Yes	Siemens Gamesa	SG 6.6-170-6 600	6 600	170,0	135,0	EMD	(AM 0, 6.6MW) - 106dB(A)	10,0	Interpolated	106,0	g
WEC17	373 109	6 182 456	119,0	Siemens Gamesa SG 6.6-170 ...	Yes	Siemens Gamesa	SG 6.6-170-6 600	6 600	170,0	135,0	EMD	(AM 0, 6.6MW) - 106dB(A)	10,0	Interpolated	106,0	g
WEC18	374 469	6 182 700	111,2	Siemens Gamesa SG 6.6-170 ...	Yes	Siemens Gamesa	SG 6.6-170-6 600	6 600	170,0	135,0	EMD	(AM 0, 6.6MW) - 106dB(A)	10,0	Interpolated	106,0	g
WEC19	372 980	6 184 110	116,4	Siemens Gamesa SG 6.6-170 ...	Yes	Siemens Gamesa	SG 6.6-170-6 600	6 600	170,0	135,0	EMD	(AM 0, 6.6MW) - 106dB(A)	10,0	Interpolated	106,0	g
WEC20	372 526	6 184 450	119,0	Siemens Gamesa SG 6.6-170 ...	Yes	Siemens Gamesa	SG 6.6-170-6 600	6 600	170,0	135,0	EMD	(AM 0, 6.6MW) - 106dB(A)	10,0	Interpolated	106,0	g
WEC21	371 103	6 183 991	116,7	Siemens Gamesa SG 6.6-170 ...	Yes	Siemens Gamesa	SG 6.6-170-6 600	6 600	170,0	135,0	EMD	(AM 0, 6.6MW) - 106dB(A)	10,0	Interpolated	106,0	g
WEC22	370 382	6 184 909	107,8	Siemens Gamesa SG 6.6-170 ...	Yes	Siemens Gamesa	SG 6.6-170-6 600	6 600	170,0	135,0	EMD	(AM 0, 6.6MW) - 106dB(A)	10,0	Interpolated	106,0	g
WEC23	369 804	6 185 691	118,0	Siemens Gamesa SG 6.6-170 ...	Yes	Siemens Gamesa	SG 6.6-170-6 600	6 600	170,0	135,0	EMD	(AM 0, 6.6MW) - 106dB(A)	10,0	Interpolated	106,0	g
WEC24	368 606	6 186 250	117,6	Siemens Gamesa SG 6.6-170 ...	Yes	Siemens Gamesa	SG 6.6-170-6 600	6 600	170,0	135,0	EMD	(AM 0, 6.6MW) - 106dB(A)	10,0	Interpolated	106,0	g
WEC25	368 155	6 186 564	119,2	Siemens Gamesa SG 6.6-170 ...	Yes	Siemens Gamesa	SG 6.6-170-6 600	6 600	170,0	135,0	EMD	(AM 0, 6.6MW) - 106dB(A)	10,0	Interpolated	106,0	g
WEC26	369 228	6 189 063	94,7	Siemens Gamesa SG 6.6-170 ...	Yes	Siemens Gamesa	SG 6.6-170-6 600	6 600	170,0	135,0	EMD	(AM 0, 6.6MW) - 106dB(A)	10,0	Interpolated	106,0	g
WEC27	369 036	6 188 428	107,1	Siemens Gamesa SG 6.6-170 ...	Yes	Siemens Gamesa	SG 6.6-170-6 600	6 600	170,0	135,0	EMD	(AM 0, 6.6MW) - 106dB(A)	10,0	Interpolated	106,0	g
WEC28	369 807	6 187 191	110,7	Siemens Gamesa SG 6.6-170 ...	Yes	Siemens Gamesa	SG 6.6-170-6 600	6 600	170,0	135,0	EMD	(AM 0, 6.6MW) - 106dB(A)	10,0	Interpolated	106,0	g
WEC29	371 279	6 185 936	116,7	Siemens Gamesa SG 6.6-170 ...	Yes	Siemens Gamesa	SG 6.6-170-6 600	6 600	170,0	135,0	EMD	(AM 0, 6.6MW) - 106dB(A)	10,0	Interpolated	106,0	g
WEC30	371 757	6 185 606	118,5	Siemens Gamesa SG 6.6-170 ...	Yes	Siemens Gamesa	SG 6.6-170-6 600	6 600	170,0	135,0	EMD	(AM 0, 6.6MW) - 106dB(A)	10,0	Interpolated	106,0	g
WEC31	372 666	6 186 276	111,0	Siemens Gamesa SG 6.6-170 ...	Yes	Siemens Gamesa	SG 6.6-170-6 600	6 600	170,0	135,0	EMD	(AM 0, 6.6MW) - 106dB(A)	10,0	Interpolated	106,0	g
WEC32	373 278	6 186 115	114,1	Siemens Gamesa SG 6.6-170 ...	Yes	Siemens Gamesa	SG 6.6-170-6 600	6 600	170,0	135,0	EMD	(AM 0, 6.6MW) - 106dB(A)	10,0	Interpolated	106,0	g
WEC33	374 428	6 186 681	117,9	Siemens Gamesa SG 6.6-170 ...	Yes	Siemens Gamesa	SG 6.6-170-6 600	6 600	170,0	135,0	EMD	(AM 0, 6.6MW) - 106dB(A)	10,0	Interpolated	106,0	g
WEC34	374 425	6 187 546	111,8	Siemens Gamesa SG 6.6-170 ...	Yes	Siemens Gamesa	SG 6.6-170-6 600	6 600	170,0	135,0	EMD	(AM 0, 6.6MW) - 106dB(A)	10,0	Interpolated	106,0	g
WEC35	374 761	6 188 834	116,0	Siemens Gamesa SG 6.6-170 ...	Yes	Siemens Gamesa	SG 6.6-170-6 600	6 600	170,0	135,0	EMD	(AM 0, 6.6MW) - 106dB(A)	10,0	Interpolated	106,0	g
WEC36	374 309	6 189 035	107,2	Siemens Gamesa SG 6.6-170 ...	Yes	Siemens Gamesa	SG 6.6-170-6 600	6 600	170,0	135,0	EMD	(AM 0, 6.6MW) - 106dB(A)	10,0	Interpolated	106,0	g
WEC37	373 608	6 189 132	103,1	Siemens Gamesa SG 6.6-170 ...	Yes	Siemens Gamesa	SG 6.6-170-6 600	6 600	170,0	135,0	EMD	(AM 0, 6.6MW) - 106dB(A)	10,0	Interpolated	106,0	g
WEC38	373 729	6 190 269	104,9	Siemens Gamesa SG 6.6-170 ...	Yes	Siemens Gamesa	SG 6.6-170-6 600	6 600	170,0	135,0	EMD	(AM 0, 6.6MW) - 106dB(A)	10,0	Interpolated	106,0	g
WEC39	374 311	6 190 416	104,0	Siemens Gamesa SG 6.6-170 ...	Yes	Siemens Gamesa	SG 6.6-170-6 600	6 600	170,0	135,0	EMD	(AM 0, 6.6MW) - 106dB(A)	10,0	Interpolated	106,0	g
WEC40	375 473	6 187 245	110,4	Siemens Gamesa SG 6.6-170 ...	Yes	Siemens Gamesa	SG 6.6-170-6 600	6 600	170,0	135,0	EMD	(AM 0, 6.6MW) - 106dB(A)	10,0	Interpolated	106,0	g
WEC41	376 044	6 187 150	112,0	Siemens Gamesa SG 6.6-170 ...	Yes	Siemens Gamesa	SG 6.6-170-6 600	6 600	170,0	135,0	EMD	(AM 0, 6.6MW) - 106dB(A)	10,0	Interpolated	106,0	g
WEC42	376 603	6 187 591	105,2	Siemens Gamesa SG 6.6-170 ...	Yes	Siemens Gamesa	SG 6.6-170-6 600	6 600	170,0	135,0	EMD	(AM 0, 6.6MW) - 106dB(A)	10,0	Interpolated	106,0	g
WEC43	377 058	6 188 205	101,6	Siemens Gamesa SG 6.6-170 ...	Yes	Siemens Gamesa	SG 6.6-170-6 600	6 600	170,0	135,0	EMD	(AM 0, 6.6MW) - 106dB(A)	10,0	Interpolated	106,0	g
WEC44	379 759	6 186 492	121,0	Siemens Gamesa SG 6.6-170 ...	Yes	Siemens Gamesa	SG 6.6-170-6 600	6 600	170,0	135,0	EMD	(AM 0, 6.6MW) - 106dB(A)	10,0	Interpolated	106,0	g
WEC45	379 397	6 185 642	120,8	Siemens Gamesa SG 6.6-170 ...	Yes	Siemens Gamesa	SG 6.6-170-6 600	6 600	170,0	135,0	EMD	(AM 0, 6.6MW) - 106dB(A)	10,0	Interpolated	106,0	g
WEC46	378 862	6 185 274	113,6	Siemens Gamesa SG 6.6-170 ...	Yes	Siemens Gamesa	SG 6.6-170-6 600	6 600	170,0	135,0	EMD	(AM 0, 6.6MW) - 106dB(A)	10,0	Interpolated	106,0	g
WEC47	378 758	6 184 608	115,0	Siemens Gamesa SG 6.6-170 ...	Yes	Siemens Gamesa	SG 6.6-170-6 600	6 600	170,0	135,0	EMD	(AM 0, 6.6MW) - 106dB(A)	10,0	Interpolated	106,0	g
WEC48	378 767	6 184 026	111,0	Siemens Gamesa SG 6.6-170 ...	Yes	Siemens Gamesa	SG 6.6-170-6 600	6 600	170,0	135,0	EMD	(AM 0, 6.6MW) - 106dB(A)	10,0	Interpolated	106,0	g
WEC49	367 009	6 176 732	106,9	Siemens Gamesa SG 6.6-170 ...	Yes	Siemens Gamesa	SG 6.6-170-6 600	6 600	170,0	135,0	EMD	(AM 0, 6.6MW) - 106dB(A)	10,0	Interpolated	106,0	g
WEC50	367 515	6 176 483	105,8	Siemens Gamesa SG 6.6-170 ...	Yes	Siemens Gamesa	SG 6.6-170-6 600	6 600	170,0	135,0	EMD	(AM 0, 6.6MW) - 106dB(A)	10,0	Interpolated	106,0	g
WEC51	368 047	6 176 048	105,0	Siemens Gamesa SG 6.6-170 ...	Yes	Siemens Gamesa	SG 6.6-170-6 600	6 600	170,0	135,0	EMD	(AM 0, 6.6MW) - 106dB(A)	10,0	Interpolated	106,0	g
WEC52	366 950	6 175 975	102,2	Siemens Gamesa SG 6.6-170 ...	Yes	Siemens Gamesa	SG 6.6-170-6 600	6 600	170,0	135,0	EMD	(AM 0, 6.6MW) - 106dB(A)	10,0	Interpolated	106,0	g
WEC53	367 099	6 175 427	106,3	Siemens Gamesa SG 6.6-170 ...	Yes	Siemens Gamesa	SG 6.6-170-6 600	6 600	170,0	135,0	EMD	(AM 0, 6.6MW) - 106dB(A)	10,0	Interpolated	106,0	g
WEC54	366 559	6 175 654	103,2	Siemens Gamesa SG 6.6-170 ...	Yes	Siemens Gamesa	SG 6.6-170-6 600	6 600	170,0	135,0	EMD	(AM 0, 6.6MW) - 106dB(A)	10,0	Interpolated	106,0	g

To be continued on next page...

Licensed user:
Vsl Pajurio tyrimu ir planavimo institutas
KMTP 206 kab., V. Berbomo g.10
LT-92221 Klaipeda
+370 46 398842
Viaceslav / gis@corpi.lt
Calculated:
2023-04-06 11:16/3.5.584

DECIBEL - Main Result

Calculation: PUV 1 alt

...continued from previous page

	Y	X	Z	Row data/Description	WTG type Valid	Manufact.	Type-generator	Power, rated	Rotor diameter	Hub height	Noise data Creator	Name	Wind speed	Status	LwA,ref
			[m]					[kW]	[m]	[m]			[m/s]		[dB(A)]
WEC55	366 016	6 175 809	102,6	Siemens Gamesa SG 6.6-170 ...	Yes	Siemens Gamesa	SG 6.6-170-6 600	6 600	170,0	135,0	EMD	(AM 0, 6.6MW) - 106dB(A)	10,0	Interpolated	106,0 g
WEC56	366 052	6 175 313	102,8	Siemens Gamesa SG 6.6-170 ...	Yes	Siemens Gamesa	SG 6.6-170-6 600	6 600	170,0	135,0	EMD	(AM 0, 6.6MW) - 106dB(A)	10,0	Interpolated	106,0 g
WEC57	366 185	6 174 911	107,0	Siemens Gamesa SG 6.6-170 ...	Yes	Siemens Gamesa	SG 6.6-170-6 600	6 600	170,0	135,0	EMD	(AM 0, 6.6MW) - 106dB(A)	10,0	Interpolated	106,0 g
WEC58	365 587	6 174 925	99,3	Siemens Gamesa SG 6.6-170 ...	Yes	Siemens Gamesa	SG 6.6-170-6 600	6 600	170,0	135,0	EMD	(AM 0, 6.6MW) - 106dB(A)	10,0	Interpolated	106,0 g

g) Data calculated from data for other wind speed (uncertain)

Calculation Results

Sound level

Noise sensitive area No.	Name	Y	X	Z	Immission height	Demands Noise	Sound level From WTGs	Demands fulfilled ? Noise
				[m]	[m]	[dB(A)]	[dB(A)]	
G001	Mizuiku k., Rietavo kel. 32	360 927	6 186 348	111,0	1,5	45,0	27,8	Yes
G002	Pyvoru k. 1	364 436	6 184 050	126,8	1,5	45,0	29,6	Yes
G003	Uzupiu k. 9	363 967	6 182 420	116,1	1,5	45,0	39,3	Yes
G004	Uzupiu k. 8	363 995	6 182 400	115,9	1,5	45,0	38,6	Yes
G005	Uzupiu k. 10	363 977	6 182 261	114,2	1,5	45,0	38,1	Yes
G006	Lioliu k., Gintaro g. 2	365 352	6 181 918	116,3	1,5	45,0	40,1	Yes
G007	Skroblio k., Rietavo g. 22	365 621	6 181 880	121,6	1,5	45,0	38,1	Yes
G008	Skroblio k., Rietavo g. 28	365 517	6 182 049	121,6	1,5	45,0	36,9	Yes
G009	Skroblio k., Rietavo g. 9	365 593	6 182 057	121,7	1,5	45,0	36,4	Yes
G010	Skroblio k., Rietavo g. 24	365 623	6 181 957	120,4	1,5	45,0	37,2	Yes
G011	Skroblio k., Rietavo g. 20	365 696	6 181 908	120,8	1,5	45,0	37,1	Yes
G012	Skroblio k., Rietavo g. 18	365 742	6 181 868	121,9	1,5	45,0	36,9	Yes
G013	Skroblio k., Rietavo g. 16	365 778	6 181 844	121,1	1,5	45,0	36,8	Yes
G014	Drobstu k., Kuliu g. 73	366 953	6 180 526	113,8	1,5	45,0	35,2	Yes
G015	Lioliu k., J. Sereno g. 7	365 449	6 182 736	129,6	1,5	45,0	32,3	Yes
G016	Skroblio k., Rietavo g. 1	366 532	6 181 639	119,2	1,5	45,0	35,6	Yes
G017	Drobstu k., Boksto g. 4	368 777	6 180 880	117,8	1,5	45,0	38,9	Yes
G018	Drobstu k., Boksto g. 2	368 927	6 180 941	115,4	1,5	45,0	37,8	Yes
G019	Budrikiu k., Liepu g. 11	369 165	6 181 461	111,0	1,5	45,0	37,6	Yes
G020	Budrikiu k., Liepu g. 4	369 138	6 181 509	109,1	1,5	45,0	38,0	Yes
G021	Budrikiu k., Plunges g. 85E	368 985	6 181 722	110,5	1,5	45,0	41,2	Yes
G022	Budrikiu k., Plunges g. 87	369 003	6 183 007	107,0	1,5	45,0	38,7	Yes
G023	Budrikiu k., Plunges g. 52	368 983	6 183 600	120,7	1,5	45,0	38,1	Yes
G024	Budrikiu k., Plunges g. 54	368 989	6 183 637	118,9	1,5	45,0	38,1	Yes
G025	Budrikiu k., Plunges g. 54A	368 947	6 183 656	117,8	1,5	45,0	38,5	Yes
G026	Bubenu k., Plunges g. 89	368 854	6 183 691	117,0	1,5	45,0	39,8	Yes
G027	Budrikiu k., Plunges g. 48	369 062	6 182 921	106,5	1,5	45,0	38,3	Yes
G028	Norgalviu k. 10	370 057	6 182 255	113,3	1,5	45,0	37,9	Yes
G029	Norgalviu k. 9	370 383	6 182 172	114,1	1,5	45,0	36,9	Yes
G030	Alko k. 1	373 291	6 183 129	125,7	1,5	45,0	36,3	Yes
G031	Giliogirio k., M. Kavecko g. 8	374 403	6 182 076	122,7	1,5	45,0	35,6	Yes
G032	Alko k. 4A	373 818	6 183 958	115,0	1,5	45,0	34,4	Yes
G033	Alko k. 7	372 929	6 183 487	123,4	1,5	45,0	37,3	Yes
G034	Alko k. 14	372 195	6 184 005	123,9	1,5	45,0	38,7	Yes
G035	Alko k. (nera adreso)	372 081	6 184 120	125,7	1,5	45,0	38,7	Yes
G036	Alko k. 15	371 791	6 183 958	121,0	1,5	45,0	37,3	Yes
G037	Alko k. 16	371 112	6 184 773	120,2	1,5	45,0	38,0	Yes
G038	Lauzu k. 2	369 127	6 184 981	119,0	1,5	45,0	34,8	Yes
G039	Bubenu k., Plunges g. 56	369 043	6 185 510	122,3	1,5	45,0	36,5	Yes
G040	Daugedu k., Minijos g. 26	369 564	6 186 344	115,4	1,5	45,0	37,5	Yes
G041	Gudaliu k. 1	369 803	6 189 340	86,6	1,5	45,0	35,7	Yes
G042	Vitku k. 1	369 676	6 188 607	99,8	1,5	45,0	37,8	Yes
G043	Daugedu k., Minijos g. 25	369 810	6 186 529	116,6	1,5	45,0	37,5	Yes
G044	Daugedu k., Senojo Centro g. 3	370 852	6 186 540	118,1	1,5	45,0	36,2	Yes
G045	Kungiu k. 6	372 460	6 187 344	111,1	1,5	45,0	33,2	Yes
G046	Kungiu k. 18	373 705	6 187 557	109,4	1,5	45,0	36,5	Yes
G047	Uzpeliu k., Medingenu g. 14	375 669	6 189 090	112,4	1,5	45,0	34,2	Yes
G048	Uzpeliu k., Uzpeliu g. 6	376 415	6 188 256	104,3	1,5	45,0	38,2	Yes
G049	Uzpeliu k. (nera adreso)	376 657	6 188 469	101,9	1,5	45,0	38,9	Yes
G050	Uzpeliu k., Medingenu g. 1	376 747	6 188 737	106,7	1,5	45,0	36,5	Yes
G051	Medingenu k., Rietavo g. 7	377 621	6 187 800	112,8	1,5	45,0	35,7	Yes
G052	Uzduobulio k. 4	376 704	6 186 811	116,0	1,5	45,0	36,8	Yes
G053	Gedikenu k., Lanku g. 2	379 912	6 186 872	124,4	1,5	45,0	39,5	Yes

To be continued on next page...

Licensed user:
Vsl Pajurio tyrimu ir planavimo institutas
KMTP 206 kab., V. Berbomo g.10
LT-92221 Klaipeda
+370 46 398842
Viaceslav / gis@corpi.lt
Calculated:
2023-04-06 11:16/3.5.584

DECIBEL - Main Result

Calculation: PUV 1 alt

...continued from previous page

Noise sensitive area No.	Name	Y	X	Z [m]	Immission height [m]	Demands Noise [dB(A)]	Sound level From WTGs [dB(A)]	Demands fulfilled ? Noise
G054	Gedikenu k., Lanku g. 4	380 218	6 186 102	124,9	1,5	45,0	36,8	Yes
G055	Laurynaiciu k. 2	378 607	6 185 837	114,2	1,5	45,0	37,7	Yes
G056	Jaupenu k., Baltijos g. 14	366 500	6 176 871	109,0	1,5	45,0	39,1	Yes
G057	Jaupenu k., Baltijos g. 12	366 723	6 177 173	111,6	1,5	45,0	38,5	Yes
G058	Jaupenu k., Baltijos g. 8	367 441	6 177 126	111,6	1,5	45,0	39,0	Yes
G059	Jaupenu k., Baltijos g. 4	367 670	6 177 069	112,8	1,5	45,0	38,4	Yes
G060	Siurnoku k. 6	366 856	6 174 981	107,7	1,5	45,0	41,2	Yes
G061	Jaupenu k., Kastonu g. 6	366 227	6 176 563	112,0	1,5	45,0	38,5	Yes
Plan. sodyba Nr. 1	Noise sensitive area: User defined (238)	362 489	6 181 755	111,8	1,5	45,0	28,5	Yes
Plan. sodyba Nr. 2	Noise sensitive area: User defined (236)	366 587	6 180 610	112,6	1,5	45,0	40,4	Yes
Plan. sodyba Nr. 3	Noise sensitive area: User defined (239)	378 255	6 188 519	108,2	1,5	45,0	29,8	Yes

Distances (m)

NSA	WTG WEC01	WEC02	WEC03	WEC04	WEC05	WEC06	WEC07	WEC08	WEC09	WEC10	WEC11	WEC12	WEC13	WEC14	WEC15	WEC16	WEC17	WEC18	WEC19	WEC20	WEC21	WEC22
G001	1470	2004	2790	2196	4682	6457	7789	6740	7273	8369	9100	8908	8249	7908	9628	10116	12782	14017	12252	11746	10439	9557
G002	2903	2231	1500	2188	1789	2565	3783	2457	2982	4092	4811	4626	4056	3902	5505	5999	8715	10020	8442	7999	6566	5907
G003	3500	3373	2258	2767	418	1431	2755	2695	3002	3738	4536	4591	4410	4598	5885	6359	9040	10404	9075	8703	7213	6793
G004	3533	3401	2288	2799	448	1397	2722	2671	2975	3707	4504	4562	4385	4578	5859	6333	9013	10377	9051	8681	7191	6774
G005	3633	3532	2412	2906	473	1339	2649	2723	3004	3693	4492	4570	4428	4647	5895	6366	9037	10405	9101	8737	7246	6850
G006	4753	4390	3390	3998	1827	388	1528	1581	1717	2326	3125	3215	3175	3542	4608	5066	7706	9080	7857	7525	6030	5761
G007	5010	4605	3632	4253	2121	503	1349	1386	1456	2031	2830	2923	2916	3327	4335	4788	7420	8795	7592	7268	5775	5539
G008	4797	4384	3415	4041	1960	571	1567	1371	1525	2202	2997	3056	2979	3333	4421	4882	7534	8906	7663	7326	5832	5552
G009	4860	4432	3474	4104	2041	618	1539	1300	1443	2124	2918	2973	2898	3259	4338	4799	7450	8822	7581	7246	5751	5477
G010	4963	4546	3580	4206	2105	558	1420	1334	1430	2049	2847	2923	2889	3282	4317	4773	7413	8787	7568	7240	5747	5497
G011	5051	4630	3668	4294	2188	578	1349	1313	1376	1966	2763	2849	2836	3249	4256	4710	7343	8718	7512	7188	5695	5461
G012	5112	4690	3728	4355	2241	592	1296	1309	1348	1911	2709	2802	2807	3235	4220	4672	7300	8675	7479	7159	5666	5444
G013	5154	4731	3771	4398	2282	610	1263	1303	1324	1871	2669	2766	2783	3221	4192	4642	7267	8642	7452	7134	5642	5427
G014	6954	6557	5587	6199	3915	1987	748	2369	1913	1087	1593	2087	2796	3602	3752	4079	6368	7739	6938	6746	5343	5516
G015	4301	3783	2889	3547	1831	1194	2247	1264	1641	2600	3363	3294	2991	3156	4473	4954	7656	9010	7637	7260	5772	5358
G016	5855	5377	4458	5098	3004	1195	978	1256	968	1156	1954	2108	2310	2910	3627	4053	6623	8002	6903	6618	5139	5049
G017	8225	7620	6809	7473	5458	3590	2574	2879	2317	1214	478	995	2080	2977	2303	2485	4528	5892	5235	5118	3838	4309
G018	8323	7701	6905	7573	5585	3727	2729	2947	2391	1328	552	972	2051	2939	2182	2345	4366	5731	5079	4968	3702	4200
G019	8288	7596	6868	7547	5700	3917	3064	2834	2315	1484	727	670	1636	2482	1601	1781	3977	5355	4568	4428	3131	3623
G020	8243	7548	6823	7502	5665	3889	3051	2787	2271	1460	714	620	1582	2428	1570	1763	3991	5370	4563	4416	3109	3586
G021	8013	7305	6594	7276	5482	3740	2973	2552	2048	1337	679	383	1324	2181	1467	1726	4095	5476	4574	4396	3041	3441
G022	7569	6719	6182	6870	5476	4029	3666	2290	2014	2069	1817	1166	564	979	830	1322	4042	5374	4027	3707	2220	2267
G023	7415	6507	6058	6741	5542	4250	4043	2370	2221	2519	2360	1707	823	598	1054	1517	4172	5452	3931	3547	2059	1840
G024	7414	6501	6059	6741	5555	4273	4073	2386	2244	2553	2397	1744	854	590	1071	1530	4176	5453	3921	3534	2047	1810
G025	7369	6456	6015	6697	5519	4246	4059	2353	2218	2548	2406	1754	842	545	1115	1575	4221	5496	3960	3569	2085	1827
G026	7272	6359	5918	6600	5431	4175	4013	2271	2151	2522	2409	1759	806	448	1205	1669	4318	5594	4051	3657	2175	1882
G027	7657	6816	6266	6954	5526	4048	3643	2346	2045	2027	1735	1089	619	1102	766	1252	3969	5309	4000	3695	2216	2325
G028	8761	7953	7357	8045	6449	4799	4109	3348	2938	2457	1812	1410	1706	2238	665	657	3019	4396	3438	3285	2019	2673
G029	9129	8316	7726	8414	6812	5145	4413	3718	3304	2776	2091	1747	2071	2559	869	645	2670	4049	3194	3091	1944	2736
G030	11689	10737	10345	11025	9727	8172	7494	6545	6229	5851	5167	4804	4817	4864	3337	2866	697	1200	933	1434	2291	3338
G031	13019	12119	11643	12330	10832	9144	8290	7708	7320	6729	5969	5749	6001	6208	4533	4039	1332	627	2478	3021	3803	4907
G032	12149	11150	10841	11512	10368	8897	8298	7178	6911	6640	5993	5581	5466	5384	4021	3584	1616	1319	851	1379	2714	3562
G033	11289	10325	9954	10632	9387	7874	7250	6199	5906	5595	4941	4538	4476	4473	3009	2556	945	1639	625	1036	1863	2891
G034	10438	9450	9126	9797	8678	7270	6775	5493	5258	5111	4542	4052	3801	3670	2413	2040	1735	2586	790	555	998	1942
G035	10313	9319	9007	9677	8587	7202	6734	5406	5184	5072	4522	4016	3725	3562	2364	2014	1893	2741	893	554	890	1789
G036	10130	9149	8814	9487	8358	6954	6474	5173	4940	4812	4258	3754	3482	3353	2106	1751	1878	2843	1110	817	684	1699
G037	9390	8359	8128	8784	7900	6692	6419	4781	4663	4805	4405	3808	3234	2834	2188	2055	2977	3852	1886	1354	746	733
G038	7313	6278	6068	6716	6012	5079	5148	3089	3164	3769	3711	3062	2060	1234	2144	2453	4675	5778	3931	3426	2177	1249
G039	7238	6165	6050	6678	6174	5387	5554	3403	3546	4239	4222	3576	2550	1681	2668	2954	5040	6075	4152	3617	2516	1438
G040	7868	6747	6778	7368	7103	6421	6612	4446	4603	5277	5213	4561	3571	2726	3445	3626	5256	6102	4073	3507	2809	1650
G041	9121	7956	8380	8825	9282	9018	9417	7138	7401	8202	8188	7538	6523	5645	6394	6517	7579	8048	6056	5537	5461	4432
G042	8673	7506	7845	8327	8630	8284	8647	6382	6629	7411	7392	6742	5729	4853	5610	5745	6932	7489	5464	4926	4730	3670
G043	8181	7058	7093	7683	7405	6689	6843	4707	4843	5470	5368	4715	3755	2937	3513	3654	5125	5917	3876	3309	2735	1607
G044	9170	8049	8070	8666	8305	7467	7494	5476	5540	6017	5796	5152	4306	3589	3728	3742	4663	5269	3225	2673	2560	1686
G045	10899	9762	9838	10421	10100	9210	9145	7224	7243	7597	7270	6652	5926	5294	5077	4950	4929	5058	3274	2893	3600	3169
G046	12141	11005	11071	11658	11278	10307	10151	8333	8309	8556	8155	7565	6937	6379	5930	5723	5113	4904	3496	3289	4365	4184
G047	14500	13347	13497	14060	13803	12861	12692	10886	10863	11084	10650	10076	9484	8933	8424	8178	7096	6480	5649	5596	6838	6736
G048	14943	13804	13875	14463	14031	12964	12687	11018	10940	11047	10550	10011	9520	9053	8345	8046	6642	5863	5340	5391	6755	6833
G049	15225	14083	14166	14751	14340	13281	13008	11333	11259	11369	10872	10333	9839	9368	8667	8369	6946	6144	5658	5712	7077	7149
G050	15388	14242	14344	14923	14548	13512	13255	11558	11493	11620	11131	10587	10079	9594	8922	8630	7235	6436	5935	5979	7331	7376
G051	16116	14991	15000	15607	15026	13843	13456	11940	11811	11796	11235	10741	10363	9985	9085	8734	6950	5944	5897	6071	7525	7778
G052	15060	13955	13896	14520	13820	12574	12144	10699	10544	10482	9904	9423	9088	8757	7776	7410	5587	4608	4555	4761	6235	6576
G053	18242	17140	17065	17695	16914	15580	15043	13759	13562	13382	12742	12321	12101	11845	10718	10310	8097	6847	7443	7751	9245	9702
G054	18513	17431	17298	17941	17039	15629	15020	13862	13629	13369	12697	12313	12174	11984	10752	10321	7962	6649	7490	7853	9340	9896
G055	16807	15728	15590	16234	15341	13953	13377	12168	11946	11720	11065	10660	10488	10282	9079	8658	6390	5134	5808	6155	7646	8188
G056	9410	9367	8255	8717	6214	4739	3671	5942	5527	4610	4727	5372	6305	7167	6893	7063	8611	9835	9666	9631	8423	8865
G057	9261	9175	8074	8557	6054	4504	3383	5624	5196	4252	4350	4997	5940	6807	6510	6678	8237	9469	9283	9246	8038	8486
G058	9729	9564	8489	9008	6517	4839	3608	5711	5235	4182	4141	4794	5802	6694	6203	6320	7682	8873	8813	8816	7680	8221
G059	9918	9734	8666	9193	6709	5003	3750	5806	5318	4236	4151	4802	5827	6724	6171	6269	7554	8727	8717	8734	7627	8198
G060	11349	11357	10235	10673	8179	6755	5673	7907	7465	6465	6452	7105	8108	8996	8495	8587	9710	10801	10964	11011	9941	10521
G061	9542	9546	8423	8863	6367	4973	3964	6258	5859	4971	5112	5754	6674	7530	7286	7460	9008	10227	10068	10032	8820	9252
Plan. sodyba Nr. 1	3185	3704	2663	2712	1280	2749	3857	4374	4629	5186	5977	6132	6068	6298	7526	7991	10634	12009	10748	10388	8896	8496
Plan. sodyba Nr. 2	6626	6263	5272	5873	3557	1634	379	2233	1826	1184	1767	2221	2862	3625	3886	4228	6558	7932	7095	6890	5472	5603
Plan. sodyba Nr. 3	16878	15741	15795	16390	15893	14755	14401	12835	12725	12745	12197	11693	11284	10874	10032	9692	7943	6931	6870	7024	8462	8658

Project:
PUV

Licensed user:
VsI Pajurio tyrimu ir planavimo institutas
KMTP 206 kab., V. Berbomo g.10
LT-92221 Klaipeda
+370 46 398842
Viaceslav / gis@corpi.lt
Calculated:
2023-04-06 11:16/3.5.584

DECIBEL - Map 10,0 m/s

Calculation: PUV 1 alt

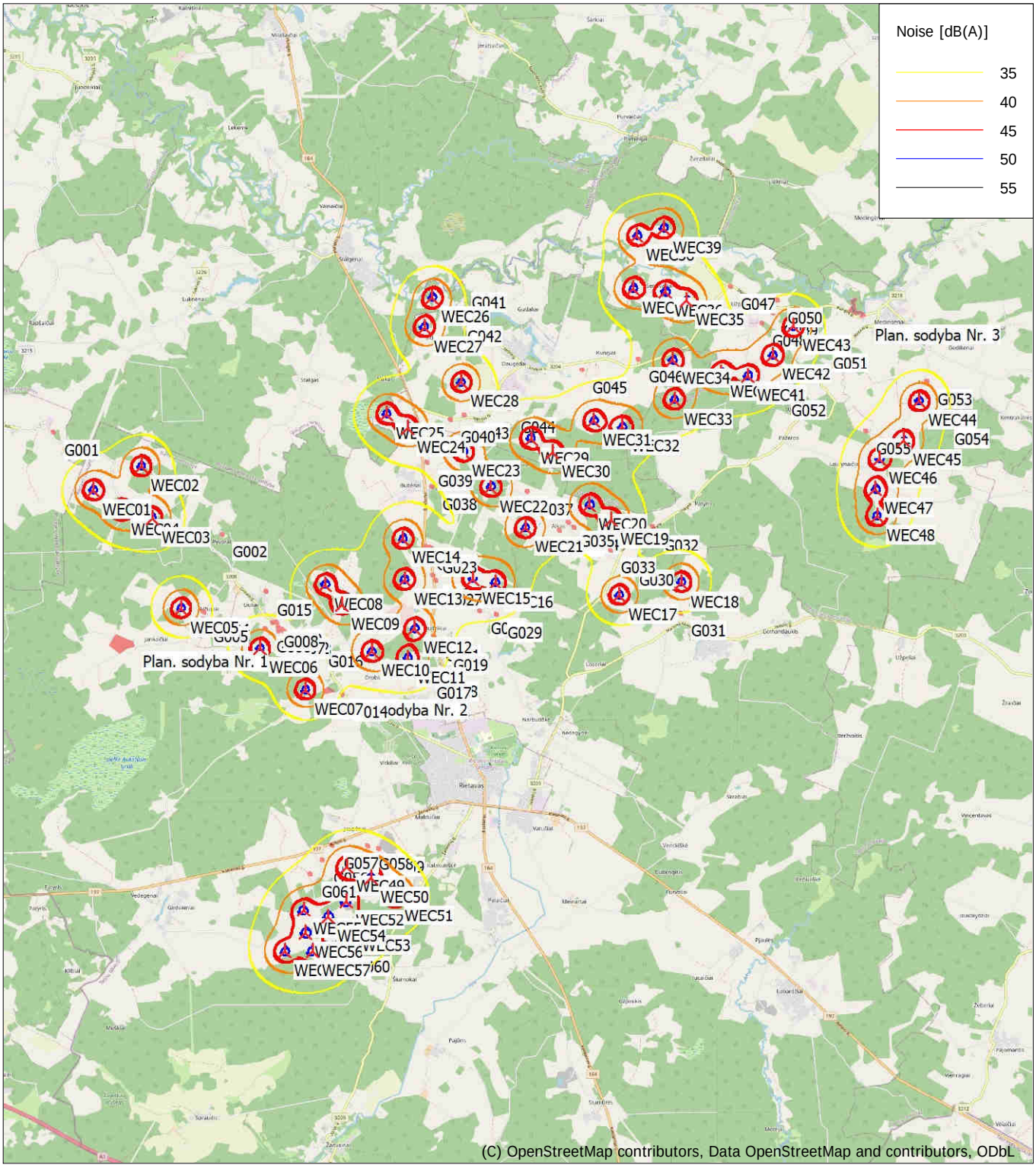

0 2,5 5 7,5 10km

Map: EMD OpenStreetMap , Print scale 1:125 000, Map center Lithuanian TM LKS94-LKS94 (LT) East: 370 739 North: 6 182 663

New WTG Noise sensitive area

Noise calculation model: ISO 9613-2 General. Wind speed: 10,0 m/s
Height above sea level from active line object

Project:

PUV

Licensed user:
Vsl Pajurio tyrimu ir planavimo institutas
KMTP 206 kab., V. Berbomo g.10
LT-92221 Klaipeda
+370 46 398842
Viaceslav / gis@corpi.lt

Calculated:
2023-03-24 11:24/3.5.584

DECIBEL - Main Result

Calculation: PUV 1 alt

Noise calculation model:
ISO 9613-2 General
Wind speed (in 10 m height):
10,0 m/s
Ground attenuation:
General, Ground factor: 0,9
Meteorological coefficient, C0:
0,0 dB
Type of demand in calculation:
1: WTG noise is compared to demand (DK, DE, SE, NL etc.)
Noise values in calculation:
All noise values are mean values (Lwa) (Normal)
Pure tones:
Fixed penalty added to source noise of WTGs with pure tones
WTG catalogue
Height above ground level, when no value in NSA object:
1,5 m; Allow override of model height with height from NSA object
Uncertainty margin:
0,0 dB; Uncertainty margin in NSA has priority
Deviation from "official" noise demands. Negative is more restrictive, positive is less restrictive.:
0,0 dB(A)

All coordinates are in
Lithuanian TM LKS94-LKS94 (LT)

WTGs

	Y	X	Z	Row data/Description	WTG type Valid	Manufact.	Type-generator	Power, rated	Rotor diameter	Hub height	Noise data Creator	Name	Wind speed	Status	LwA,ref
			[m]					[kW]	[m]	[m]			[m/s]		[dB(A)]
WEC01	361 719	6 185 109	109,0	VESTAS V172-7.2 7200 172.0 ...	Yes	VESTAS	V172-7.2-7 200	7 200	172,0	150,0	EMD	Level 0 - Measured - PO7200	10,0	From other hub height	106,9 h
WEC02	362 783	6 185 589	114,0	VESTAS V172-7.2 7200 172.0 ...	Yes	VESTAS	V172-7.2-7 200	7 200	172,0	150,0	EMD	Level 0 - Measured - PO7200	10,0	From other hub height	106,9 h
WEC03	362 984	6 184 462	116,2	VESTAS V172-7.2 7200 172.0 ...	Yes	VESTAS	V172-7.2-7 200	7 200	172,0	150,0	EMD	Level 0 - Measured - PO7200	10,0	From other hub height	106,9 h
WEC04	362 322	6 184 651	115,6	VESTAS V172-7.2 7200 172.0 ...	Yes	VESTAS	V172-7.2-7 200	7 200	172,0	150,0	EMD	Level 0 - Measured - PO7200	10,0	From other hub height	106,9 h
WEC05	363 552	6 182 469	114,1	VESTAS V172-7.2 7200 172.0 ...	Yes	VESTAS	V172-7.2-7 200	7 200	172,0	150,0	EMD	Level 0 - Measured - PO7200	10,0	From other hub height	106,9 h
WEC06	365 246	6 181 545	113,0	VESTAS V172-7.2 7200 172.0 ...	Yes	VESTAS	V172-7.2-7 200	7 200	172,0	150,0	EMD	Level 0 - Measured - PO7200	10,0	From other hub height	106,9 h
WEC07	366 208	6 180 619	108,5	VESTAS V172-7.2 7200 172.0 ...	Yes	VESTAS	V172-7.2-7 200	7 200	172,0	150,0	EMD	Level 0 - Measured - PO7200	10,0	From other hub height	106,9 h
WEC08	366 715	6 182 890	124,0	VESTAS V172-7.2 7200 172.0 ...	Yes	VESTAS	V172-7.2-7 200	7 200	172,0	150,0	EMD	Level 0 - Measured - PO7200	10,0	From other hub height	106,9 h
WEC09	367 068	6 182 446	120,5	VESTAS V172-7.2 7200 172.0 ...	Yes	VESTAS	V172-7.2-7 200	7 200	172,0	150,0	EMD	Level 0 - Measured - PO7200	10,0	From other hub height	106,9 h
WEC10	367 679	6 181 398	105,9	VESTAS V172-7.2 7200 172.0 ...	Yes	VESTAS	V172-7.2-7 200	7 200	172,0	150,0	EMD	Level 0 - Measured - PO7200	10,0	From other hub height	106,9 h
WEC11	368 462	6 181 239	108,7	VESTAS V172-7.2 7200 172.0 ...	Yes	VESTAS	V172-7.2-7 200	7 200	172,0	150,0	EMD	Level 0 - Measured - PO7200	10,0	From other hub height	106,9 h
WEC12	368 631	6 181 870	110,2	VESTAS V172-7.2 7200 172.0 ...	Yes	VESTAS	V172-7.2-7 200	7 200	172,0	150,0	EMD	Level 0 - Measured - PO7200	10,0	From other hub height	106,9 h
WEC13	368 443	6 182 939	107,0	VESTAS V172-7.2 7200 172.0 ...	Yes	VESTAS	V172-7.2-7 200	7 200	172,0	150,0	EMD	Level 0 - Measured - PO7200	10,0	From other hub height	106,9 h
WEC14	368 433	6 183 844	103,2	VESTAS V172-7.2 7200 172.0 ...	Yes	VESTAS	V172-7.2-7 200	7 200	172,0	150,0	EMD	Level 0 - Measured - PO7200	10,0	From other hub height	106,9 h
WEC15	369 928	6 182 917	107,9	VESTAS V172-7.2 7200 172.0 ...	Yes	VESTAS	V172-7.2-7 200	7 200	172,0	150,0	EMD	Level 0 - Measured - PO7200	10,0	From other hub height	106,9 h
WEC16	370 412	6 182 817	110,3	VESTAS V172-7.2 7200 172.0 ...	Yes	VESTAS	V172-7.2-7 200	7 200	172,0	150,0	EMD	Level 0 - Measured - PO7200	10,0	From other hub height	106,9 h
WEC17	373 109	6 182 456	119,0	VESTAS V172-7.2 7200 172.0 ...	Yes	VESTAS	V172-7.2-7 200	7 200	172,0	150,0	EMD	Level 0 - Measured - PO7200	10,0	From other hub height	106,9 h
WEC18	374 469	6 182 700	111,2	VESTAS V172-7.2 7200 172.0 ...	Yes	VESTAS	V172-7.2-7 200	7 200	172,0	150,0	EMD	Level 0 - Measured - PO7200	10,0	From other hub height	106,9 h
WEC19	372 980	6 184 110	116,4	VESTAS V172-7.2 7200 172.0 ...	Yes	VESTAS	V172-7.2-7 200	7 200	172,0	150,0	EMD	Level 0 - Measured - PO7200	10,0	From other hub height	106,9 h
WEC20	372 526	6 184 450	119,0	VESTAS V172-7.2 7200 172.0 ...	Yes	VESTAS	V172-7.2-7 200	7 200	172,0	150,0	EMD	Level 0 - Measured - PO7200	10,0	From other hub height	106,9 h
WEC21	371 103	6 183 991	116,7	VESTAS V172-7.2 7200 172.0 ...	Yes	VESTAS	V172-7.2-7 200	7 200	172,0	150,0	EMD	Level 0 - Measured - PO7200	10,0	From other hub height	106,9 h
WEC22	370 382	6 184 909	107,8	VESTAS V172-7.2 7200 172.0 ...	Yes	VESTAS	V172-7.2-7 200	7 200	172,0	150,0	EMD	Level 0 - Measured - PO7200	10,0	From other hub height	106,9 h
WEC23	369 804	6 185 691	118,0	VESTAS V172-7.2 7200 172.0 ...	Yes	VESTAS	V172-7.2-7 200	7 200	172,0	150,0	EMD	Level 0 - Measured - PO7200	10,0	From other hub height	106,9 h
WEC24	368 606	6 186 250	117,6	VESTAS V172-7.2 7200 172.0 ...	Yes	VESTAS	V172-7.2-7 200	7 200	172,0	150,0	EMD	Level 0 - Measured - PO7200	10,0	From other hub height	106,9 h
WEC25	368 155	6 186 564	119,2	VESTAS V172-7.2 7200 172.0 ...	Yes	VESTAS	V172-7.2-7 200	7 200	172,0	150,0	EMD	Level 0 - Measured - PO7200	10,0	From other hub height	106,9 h
WEC26	369 228	6 189 063	94,7	VESTAS V172-7.2 7200 172.0 ...	Yes	VESTAS	V172-7.2-7 200	7 200	172,0	150,0	EMD	Level 0 - Measured - PO7200	10,0	From other hub height	106,9 h
WEC27	369 036	6 188 428	107,1	VESTAS V172-7.2 7200 172.0 ...	Yes	VESTAS	V172-7.2-7 200	7 200	172,0	150,0	EMD	Level 0 - Measured - PO7200	10,0	From other hub height	106,9 h
WEC28	369 807	6 187 191	110,7	VESTAS V172-7.2 7200 172.0 ...	Yes	VESTAS	V172-7.2-7 200	7 200	172,0	150,0	EMD	Level 0 - Measured - PO7200	10,0	From other hub height	106,9 h
WEC29	371 279	6 185 936	116,7	VESTAS V172-7.2 7200 172.0 ...	Yes	VESTAS	V172-7.2-7 200	7 200	172,0	150,0	EMD	Level 0 - Measured - PO7200	10,0	From other hub height	106,9 h
WEC30	371 757	6 185 606	118,5	VESTAS V172-7.2 7200 172.0 ...	Yes	VESTAS	V172-7.2-7 200	7 200	172,0	150,0	EMD	Level 0 - Measured - PO7200	10,0	From other hub height	106,9 h
WEC31	372 666	6 186 276	111,0	VESTAS V172-7.2 7200 172.0 ...	Yes	VESTAS	V172-7.2-7 200	7 200	172,0	150,0	EMD	Level 0 - Measured - PO7200	10,0	From other hub height	106,9 h
WEC32	373 278	6 186 115	114,1	VESTAS V172-7.2 7200 172.0 ...	Yes	VESTAS	V172-7.2-7 200	7 200	172,0	150,0	EMD	Level 0 - Measured - PO7200	10,0	From other hub height	106,9 h
WEC33	374 428	6 186 681	117,9	VESTAS V172-7.2 7200 172.0 ...	Yes	VESTAS	V172-7.2-7 200	7 200	172,0	150,0	EMD	Level 0 - Measured - PO7200	10,0	From other hub height	106,9 h
WEC34	374 425	6 187 546	111,8	VESTAS V172-7.2 7200 172.0 ...	Yes	VESTAS	V172-7.2-7 200	7 200	172,0	150,0	EMD	Level 0 - Measured - PO7200	10,0	From other hub height	106,9 h
WEC35	374 761	6 188 834	116,0	VESTAS V172-7.2 7200 172.0 ...	Yes	VESTAS	V172-7.2-7 200	7 200	172,0	150,0	EMD	Level 0 - Measured - PO7200	10,0	From other hub height	106,9 h
WEC36	374 309	6 189 035	107,2	VESTAS V172-7.2 7200 172.0 ...	Yes	VESTAS	V172-7.2-7 200	7 200	172,0	150,0	EMD	Level 0 - Measured - PO7200	10,0	From other hub height	106,9 h
WEC37	373 608	6 189 132	103,1	VESTAS V172-7.2 7200 172.0 ...	Yes	VESTAS	V172-7.2-7 200	7 200	172,0	150,0	EMD	Level 0 - Measured - PO7200	10,0	From other hub height	106,9 h
WEC38	373 729	6 190 269	104,9	VESTAS V172-7.2 7200 172.0 ...	Yes	VESTAS	V172-7.2-7 200	7 200	172,0	150,0	EMD	Level 0 - Measured - PO7200	10,0	From other hub height	106,9 h
WEC39	374 311	6 190 416	104,0	VESTAS V172-7.2 7200 172.0 ...	Yes	VESTAS	V172-7.2-7 200	7 200	172,0	150,0	EMD	Level 0 - Measured - PO7200	10,0	From other hub height	106,9 h
WEC40	375 473	6 187 245	110,4	VESTAS V172-7.2 7200 172.0 ...	Yes	VESTAS	V172-7.2-7 200	7 200	172,0	150,0	EMD	Level 0 - Measured - PO7200	10,0	From other hub height	106,9 h
WEC41	376 044	6 187 150	112,0	VESTAS V172-7.2 7200 172.0 ...	Yes	VESTAS	V172-7.2-7 200	7 200	172,0	150,0	EMD	Level 0 - Measured - PO7200	10,0	From other hub height	106,9 h
WEC42	376 603	6 187 591	105,2	VESTAS V172-7.2 7200 172.0 ...	Yes	VESTAS	V172-7.2-7 200	7 200	172,0	150,0	EMD	Level 0 - Measured - PO7200	10,0	From other hub height	106,9 h
WEC43	377 058	6 188 205	101,6	VESTAS V172-7.2 7200 172.0 ...	Yes	VESTAS	V172-7.2-7 200	7 200	172,0	150,0	EMD	Level 0 - Measured - PO7200	10,0	From other hub height	106,9 h
WEC44	379 759	6 186 492	121,0	VESTAS V172-7.2 7200 172.0 ...	Yes	VESTAS	V172-7.2-7 200	7 200	172,0	150,0	EMD	Level 0 - Measured - PO7200	10,0	From other hub height	106,9 h
WEC45	379 397	6 185 642	120,8	VESTAS V172-7.2 7200 172.0 ...	Yes	VESTAS	V172-7.2-7 200	7 200	172,0	150,0	EMD	Level 0 - Measured - PO7200	10,0	From other hub height	106,9 h
WEC46	378 862	6 185 274	113,6	VESTAS V172-7.2 7200 172.0 ...	Yes	VESTAS	V172-7.2-7 200	7 200	172,0	150,0	EMD	Level 0 - Measured - PO7200	10,0	From other hub height	106,9 h
WEC47	378 758	6 184 608	115,0	VESTAS V172-7.2 7200 172.0 ...	Yes	VESTAS	V172-7.2-7 200	7 200	172,0	150,0	EMD	Level 0 - Measured - PO7200	10,0	From other hub height	106,9 h
WEC48	378 767	6 184 026	111,0	VESTAS V172-7.2 7200 172.0 ...	Yes	VESTAS	V172-7.2-7 200	7 200	172,0	150,0	EMD	Level 0 - Measured - PO7200	10,0	From other hub height	106,9 h
WEC49	367 009	6 176 732	106,9	VESTAS V172-7.2 7200 172.0 ...	Yes	VESTAS	V172-7.2-7 200	7 200	172,0	150,0	EMD	Level 0 - Measured - PO7200	10,0	From other hub height	106,9 h
WEC50	367 515	6 176 483	105,8	VESTAS V172-7.2 7200 172.0 ...	Yes	VESTAS	V172-7.2-7 200	7 200	172,0	150,0	EMD	Level 0 - Measured - PO7200	10,0	From other hub height	106,9 h
WEC51	368 047	6 176 048	105,0	VESTAS V172-7.2 7200 172.0 ...	Yes	VESTAS	V172-7.2-7 200	7 200	172,0	150,0	EMD	Level 0 - Measured - PO7200	10,0	From other hub height	106,9 h
WEC52	366 950	6 175 975	102,2	VESTAS V172-7.2 7200 172.0 ...	Yes	VESTAS	V172-7.2-7 200	7 200	172,0	150,0	EMD	Level 0 - Measured - PO7200	10,0	From other hub height	106,9 h
WEC53	367 099	6 175 427	106,3	VESTAS V172-7.2 7200 172.0 ...	Yes	VESTAS	V172-7.2-7 200	7 200	172,0	150,0	EMD	Level 0 - Measured - PO7200	10,0	From other hub height	106,9 h
WEC54	366 559	6 175 654	103,2	VESTAS V172-7.2 7200 172.0 ...	Yes	VESTAS	V172-7.2-7 200	7 200	172,0	150,0	EMD	Level 0 - Measured - PO7200	10,0	From other hub height	106,9 h
WEC55	366 016	6 175 809	102,6	VESTAS V172-7.2 7200 172.0 ...	Yes	VESTAS	V172-7.2-7 200	7 200	172,0	150,0	EMD	Level 0 - Measured - PO7200	10,0	From other hub height	106,9 h

To be continued on next page...

Licensed user:
Vsl Pajurio tyrimu ir planavimo institutas
KMTP 206 kab., V. Berbomo g.10
LT-92221 Klaipeda
+370 46 398842
Viaceslav / gis@corpi.lt
Calculated:
2023-03-24 11:24/3.5.584

DECIBEL - Main Result

Calculation: PUV 1 alt

...continued from previous page

	Y	X	Z	Row data/Description	WTG type Valid	Manufact.	Type-generator	Power, rated	Rotor diameter	Hub height	Noise data Creator	Name	Wind speed	Status	LwA,ref	
			[m]					[kW]	[m]	[m]			[m/s]		[dB(A)]	
WEC56	366 052	6 175 313	102,8	VESTAS V172-7.2 7200 172.0 ...	Yes	VESTAS	V172-7.2-7 200	7 200	172,0	150,0	EMD	Level 0 - Measured - PO7200	10,0	From other hub height	106,9	h
WEC57	366 185	6 174 911	107,0	VESTAS V172-7.2 7200 172.0 ...	Yes	VESTAS	V172-7.2-7 200	7 200	172,0	150,0	EMD	Level 0 - Measured - PO7200	10,0	From other hub height	106,9	h
WEC58	365 587	6 174 925	99,3	VESTAS V172-7.2 7200 172.0 ...	Yes	VESTAS	V172-7.2-7 200	7 200	172,0	150,0	EMD	Level 0 - Measured - PO7200	10,0	From other hub height	106,9	h

h) Generic octave distribution used

Calculation Results

Sound level

Noise sensitive area

No.	Name	Y	X	Z [m]	Immission height [m]	Demands Noise [dB(A)]	Sound level From WTGs [dB(A)]	Demands fulfilled ? Noise
G001	Mizuiku k., Rietavo kel. 32	360 927	6 186 348	111,0	1,5	45,0	29,2	Yes
G002	Pyvoru k. 1	364 436	6 184 050	126,8	1,5	45,0	31,2	Yes
G003	Uzupiu k. 9	363 967	6 182 420	116,1	1,5	45,0	39,8	Yes
G004	Uzupiu k. 8	363 995	6 182 400	115,9	1,5	45,0	39,2	Yes
G005	Uzupiu k. 10	363 977	6 182 261	114,2	1,5	45,0	38,8	Yes
G006	Lioliu k., Gintaro g. 2	365 352	6 181 918	116,3	1,5	45,0	40,6	Yes
G007	Skroblio k., Rietavo g. 22	365 621	6 181 880	121,6	1,5	45,0	38,8	Yes
G008	Skroblio k., Rietavo g. 28	365 517	6 182 049	121,6	1,5	45,0	37,8	Yes
G009	Skroblio k., Rietavo g. 9	365 593	6 182 057	121,7	1,5	45,0	37,3	Yes
G010	Skroblio k., Rietavo g. 24	365 623	6 181 957	120,4	1,5	45,0	38,0	Yes
G011	Skroblio k., Rietavo g. 20	365 696	6 181 908	120,8	1,5	45,0	37,9	Yes
G012	Skroblio k., Rietavo g. 18	365 742	6 181 868	121,9	1,5	45,0	37,8	Yes
G013	Skroblio k., Rietavo g. 16	365 778	6 181 844	121,1	1,5	45,0	37,6	Yes
G014	Drobstu k., Kuliu g. 73	366 953	6 180 526	113,8	1,5	45,0	36,3	Yes
G015	Lioliu k., J. Sereno g. 7	365 449	6 182 736	129,6	1,5	45,0	33,7	Yes
G016	Skroblio k., Rietavo g. 1	366 532	6 181 639	119,2	1,5	45,0	36,7	Yes
G017	Drobstu k., Boksto g. 4	368 777	6 180 880	117,8	1,5	45,0	39,6	Yes
G018	Drobstu k., Boksto g. 2	368 927	6 180 941	115,4	1,5	45,0	38,6	Yes
G019	Budrikiu k., Liepu g. 11	369 165	6 181 461	111,0	1,5	45,0	38,4	Yes
G020	Budrikiu k., Liepu g. 4	369 138	6 181 509	109,1	1,5	45,0	38,9	Yes
G021	Budrikiu k., Plunges g. 85E	368 985	6 181 722	110,5	1,5	45,0	41,8	Yes
G022	Budrikiu k., Plunges g. 87	369 003	6 183 007	107,0	1,5	45,0	39,6	Yes
G023	Budrikiu k., Plunges g. 52	368 983	6 183 600	120,7	1,5	45,0	39,0	Yes
G024	Budrikiu k., Plunges g. 54	368 989	6 183 637	118,9	1,5	45,0	39,0	Yes
G025	Budrikiu k., Plunges g. 54A	368 947	6 183 656	117,8	1,5	45,0	39,4	Yes
G026	Bubenu k., Plunges g. 89	368 854	6 183 691	117,0	1,5	45,0	40,5	Yes
G027	Budrikiu k., Plunges g. 48	369 062	6 182 921	106,5	1,5	45,0	39,2	Yes
G028	Norgalviu k. 10	370 057	6 182 255	113,3	1,5	45,0	38,8	Yes
G029	Norgalviu k. 9	370 383	6 182 172	114,1	1,5	45,0	37,8	Yes
G030	Alko k. 1	373 291	6 183 129	125,7	1,5	45,0	37,2	Yes
G031	Giliogirio k., M. Kavecko g. 8	374 403	6 182 076	122,7	1,5	45,0	36,4	Yes
G032	Alko k. 4A	373 818	6 183 958	115,0	1,5	45,0	35,6	Yes
G033	Alko k. 7	372 929	6 183 487	123,4	1,5	45,0	38,2	Yes
G034	Alko k. 14	372 195	6 184 005	123,9	1,5	45,0	39,6	Yes
G035	Alko k. (nera adreso)	372 081	6 184 120	125,7	1,5	45,0	39,5	Yes
G036	Alko k. 15	371 791	6 183 958	121,0	1,5	45,0	38,3	Yes
G037	Alko k. 16	371 112	6 184 773	120,2	1,5	45,0	38,9	Yes
G038	Lauzu k. 2	369 127	6 184 981	119,0	1,5	45,0	36,1	Yes
G039	Bubenu k., Plunges g. 56	369 043	6 185 510	122,3	1,5	45,0	37,6	Yes
G040	Daugedu k., Minijos g. 26	369 564	6 186 344	115,4	1,5	45,0	38,5	Yes
G041	Gudaliu k. 1	369 803	6 189 340	86,6	1,5	45,0	36,5	Yes
G042	Vitku k. 1	369 676	6 188 607	99,8	1,5	45,0	38,6	Yes
G043	Daugedu k., Minijos g. 25	369 810	6 186 529	116,6	1,5	45,0	38,5	Yes
G044	Daugedu k., Senojo Centro g. 3	370 852	6 186 540	118,1	1,5	45,0	37,3	Yes
G045	Kungiu k. 6	372 460	6 187 344	111,1	1,5	45,0	34,6	Yes
G046	Kungiu k. 18	373 705	6 187 557	109,4	1,5	45,0	37,5	Yes
G047	Uzpeliu k., Medingenu g. 14	375 669	6 189 090	112,4	1,5	45,0	35,4	Yes
G048	Uzpeliu k., Uzpeliu g. 6	376 415	6 188 256	104,3	1,5	45,0	39,0	Yes
G049	Uzpeliu k. (nera adreso)	376 657	6 188 469	101,9	1,5	45,0	39,6	Yes
G050	Uzpeliu k., Medingenu g. 1	376 747	6 188 737	106,7	1,5	45,0	37,3	Yes
G051	Medingenu k., Rietavo g. 7	377 621	6 187 800	112,8	1,5	45,0	36,6	Yes
G052	Uzduobulio k. 4	376 704	6 186 811	116,0	1,5	45,0	37,8	Yes
G053	Gedikenu k., Lanku g. 2	379 912	6 186 872	124,4	1,5	45,0	40,0	Yes
G054	Gedikenu k., Lanku g. 4	380 218	6 186 102	124,9	1,5	45,0	37,6	Yes

To be continued on next page...

Licensed user:
Vsl Pajurio tyrimu ir planavimo institutas
KMTP 206 kab., V. Berbomo g.10
LT-92221 Klaipeda
+370 46 398842
Viaceslav / gis@corpi.lt
Calculated:
2023-03-24 11:24/3.5.584

DECIBEL - Main Result

Calculation: PUV 1 alt

...continued from previous page

Noise sensitive area No.	Name	Y	X	Z [m]	Immission height [m]	Demands Noise [dB(A)]	Sound level From WTGs [dB(A)]	Demands fulfilled ? Noise
G055	Laurynaiciu k. 2	378 607	6 185 837	114,2	1,5	45,0	38,5	Yes
G056	Jaupenu k., Baltijos g. 14	366 495	6 176 862	109,0	1,5	45,0	39,9	Yes
G057	Jaupenu k., Baltijos g. 12	366 723	6 177 173	111,6	1,5	45,0	39,3	Yes
G058	Jaupenu k., Baltijos g. 8	367 441	6 177 126	111,6	1,5	45,0	39,8	Yes
G059	Jaupenu k., Baltijos g. 4	367 670	6 177 069	112,8	1,5	45,0	39,2	Yes
G060	Siurnoku k. 6	366 856	6 174 981	107,7	1,5	45,0	41,9	Yes
G061	Jaupenu k., Kastonu g. 6	366 227	6 176 563	112,0	1,5	45,0	39,4	Yes
Plan. sodyba Nr. 1	Noise sensitive area: User defined (238)	362 489	6 181 755	111,8	1,5	45,0	29,9	Yes
Plan. sodyba Nr. 2	Noise sensitive area: User defined (236)	366 587	6 180 610	112,6	1,5	45,0	40,9	Yes
Plan. sodyba Nr. 3	Noise sensitive area: User defined (239)	378 255	6 188 519	108,2	1,5	45,0	31,3	Yes

Distances (m)

NSA	WTG WEC01	WEC02	WEC03	WEC04	WEC05	WEC06	WEC07	WEC08	WEC09	WEC10	WEC11	WEC12	WEC13	WEC14	WEC15	WEC16	WEC17	WEC18	WEC19	WEC20	WEC21	WEC22
G001	1470	2004	2790	2196	4682	6457	7789	6740	7273	8369	9100	8908	8249	7908	9628	10116	12782	14017	12252	11746	10439	9557
G002	2903	2231	1500	2188	1789	2565	3783	2457	2982	4092	4811	4626	4056	3902	5505	5999	8715	10020	8442	7999	6566	5907
G003	3500	3373	2258	2767	418	1431	2755	2695	3002	3738	4536	4591	4410	4598	5885	6359	9040	10404	9075	8703	7213	6793
G004	3533	3401	2288	2799	448	1397	2722	2671	2975	3707	4504	4562	4385	4578	5859	6333	9013	10377	9051	8681	7191	6774
G005	3633	3532	2412	2906	473	1339	2649	2723	3004	3693	4492	4570	4428	4647	5895	6366	9037	10405	9101	8737	7246	6850
G006	4753	4390	3390	3998	1827	388	1528	1581	1717	2326	3125	3215	3175	3542	4608	5066	7706	9080	7857	7525	6030	5761
G007	5010	4605	3632	4253	2121	503	1349	1386	1456	2031	2830	2923	2916	3327	4335	4788	7420	8795	7592	7268	5775	5539
G008	4797	4384	3415	4041	1960	571	1567	1371	1525	2202	2997	3056	2979	3333	4421	4882	7534	8906	7663	7326	5832	5552
G009	4860	4432	3474	4104	2041	618	1539	1300	1443	2124	2918	2973	2898	3259	4338	4799	7450	8822	7581	7246	5751	5477
G010	4963	4546	3580	4206	2105	558	1420	1334	1430	2049	2847	2923	2889	3282	4317	4773	7413	8787	7568	7240	5747	5497
G011	5051	4630	3668	4294	2188	578	1349	1313	1376	1966	2763	2849	2836	3249	4256	4710	7343	8718	7512	7188	5695	5461
G012	5112	4690	3728	4355	2241	592	1296	1309	1348	1911	2709	2802	2807	3235	4220	4672	7300	8675	7479	7159	5666	5444
G013	5154	4731	3771	4398	2282	610	1263	1303	1324	1871	2669	2766	2783	3221	4192	4642	7267	8642	7452	7134	5642	5427
G014	6954	6557	5587	6199	3915	1987	748	2369	1913	1087	1593	2087	2796	3602	3752	4079	6368	7739	6938	6746	5343	5516
G015	4301	3783	2889	3547	1831	1194	2247	1264	1641	2600	3363	3294	2991	3156	4473	4954	7656	9010	7637	7260	5772	5358
G016	5855	5377	4458	5098	3004	1195	978	1256	968	1156	1954	2108	2310	2910	3627	4053	6623	8002	6903	6618	5139	5049
G017	8225	7620	6809	7473	5458	3590	2574	2879	2317	1214	478	995	2080	2977	2303	2485	4528	5892	5235	5118	3838	4309
G018	8323	7701	6905	7573	5585	3727	2729	2947	2391	1328	552	972	2051	2939	2182	2345	4366	5731	5079	4968	3702	4200
G019	8288	7596	6868	7547	5700	3917	3064	2834	2315	1484	727	670	1636	2482	1601	1781	3977	5355	4568	4428	3131	3623
G020	8243	7548	6823	7502	5665	3889	3051	2787	2271	1460	714	620	1582	2428	1570	1763	3991	5370	4563	4416	3109	3586
G021	8013	7305	6594	7276	5482	3740	2973	2552	2048	1337	679	383	1324	2181	1467	1726	4095	5476	4574	4396	3041	3441
G022	7569	6719	6182	6870	5476	4029	3666	2290	2014	2069	1817	1166	564	979	830	1322	4042	5374	4027	3707	2220	2267
G023	7415	6507	6058	6741	5542	4250	4043	2370	2221	2519	2360	1707	823	598	1054	1517	4172	5452	3931	3547	2059	1840
G024	7414	6501	6059	6741	5555	4273	4073	2386	2244	2553	2397	1744	854	590	1071	1530	4176	5453	3921	3534	2047	1810
G025	7369	6456	6015	6697	5519	4246	4059	2353	2218	2548	2406	1754	842	545	1115	1575	4221	5496	3960	3569	2085	1827
G026	7272	6359	5918	6600	5431	4175	4013	2271	2151	2522	2409	1759	806	448	1205	1669	4318	5594	4051	3657	2175	1882
G027	7657	6816	6266	6954	5526	4048	3643	2346	2045	2027	1735	1089	619	1102	766	1252	3969	5309	4000	3695	2216	2325
G028	8761	7953	7357	8045	6449	4799	4109	3348	2938	2457	1812	1410	1706	2238	665	657	3019	4396	3438	3285	2019	2673
G029	9129	8316	7726	8414	6812	5145	4413	3718	3304	2776	2091	1747	2071	2559	869	645	2670	4049	3194	3091	1944	2736
G030	11689	10737	10345	11025	9727	8172	7494	6545	6229	5851	5167	4804	4817	4864	3337	2866	697	1200	933	1434	2291	3338
G031	13019	12119	11643	12330	10832	9144	8290	7708	7320	6729	5969	5749	6001	6208	4533	4039	1332	627	2478	3021	3803	4907
G032	12149	11150	10841	11512	10368	8897	8298	7178	6911	6640	5993	5581	5466	5384	4021	3584	1616	1319	851	1379	2714	3562
G033	11289	10325	9954	10632	9387	7874	7250	6199	5906	5595	4941	4538	4476	4473	3009	2556	945	1639	625	1036	1863	2891
G034	10438	9450	9126	9797	8678	7270	6775	5493	5258	5111	4542	4052	3801	3670	2413	2040	1735	2586	790	555	998	1942
G035	10313	9319	9007	9677	8587	7202	6734	5406	5184	5072	4522	4016	3725	3562	2364	2014	1893	2741	893	554	890	1789
G036	10130	9149	8814	9487	8358	6954	6474	5173	4940	4812	4258	3754	3482	3353	2106	1751	1878	2843	1110	817	684	1699
G037	9390	8359	8128	8784	7900	6692	6419	4781	4663	4805	4405	3808	3234	2834	2188	2055	2977	3852	1886	1354	746	733
G038	7313	6278	6068	6716	6012	5079	5148	3089	3164	3769	3711	3062	2060	1234	2144	2453	4675	5778	3931	3426	2177	1249
G039	7238	6165	6050	6678	6174	5387	5554	3403	3546	4239	4222	3576	2550	1681	2668	2954	5040	6075	4152	3617	2516	1438
G040	7868	6747	6778	7368	7103	6421	6612	4446	4603	5277	5213	4561	3571	2726	3445	3626	5256	6102	4073	3507	2809	1650
G041	9121	7956	8380	8825	9282	9018	9417	7138	7401	8202	8188	7538	6523	5645	6394	6517	7579	8048	6056	5537	5461	4432
G042	8673	7506	7845	8327	8630	8284	8647	6382	6629	7411	7392	6742	5729	4853	5610	5745	6932	7489	5464	4926	4730	3670
G043	8181	7058	7093	7683	7405	6689	6843	4707	4843	5470	5368	4715	3755	2937	3513	3654	5125	5917	3876	3309	2735	1607
G044	9170	8049	8070	8666	8305	7467	7494	5476	5540	6017	5796	5152	4306	3589	3728	3742	4663	5269	3225	2673	2560	1686
G045	10899	9762	9838	10421	10100	9210	9145	7224	7243	7597	7270	6652	5926	5294	5077	4950	4929	5058	3274	2893	3600	3169
G046	12141	11005	11071	11658	11278	10307	10151	8333	8309	8556	8155	7565	6937	6379	5930	5723	5113	4904	3496	3289	4365	4184
G047	14500	13347	13497	14060	13803	12861	12692	10886	10863	11084	10650	10076	9484	8933	8424	8178	7096	6480	5649	5596	6838	6736
G048	14943	13804	13875	14463	14031	12964	12687	11018	10940	11047	10550	10011	9520	9053	8345	8046	6642	5863	5340	5391	6755	6833
G049	15225	14083	14166	14751	14340	13281	13008	11333	11259	11369	10872	10333	9839	9368	8667	8369	6946	6144	5658	5712	7077	7149
G050	15388	14242	14344	14923	14548	13512	13255	11558	11493	11620	11131	10587	10079	9594	8922	8630	7235	6436	5935	5979	7331	7376
G051	16116	14991	15000	15607	15026	13843	13456	11940	11811	11796	11235	10741	10363	9985	9085	8734	6950	5944	5897	6071	7525	7778
G052	15060	13955	13896	14520	13820	12574	12144	10699	10544	10482	9904	9423	9088	8757	7776	7410	5587	4608	4555	4761	6235	6576
G053	18242	17140	17065	17695	16914	15580	15043	13759	13562	13382	12742	12321	12101	11845	10718	10310	8097	6847	7443	7751	9245	9702
G054	18513	17431	17298	17941	17039	15629	15020	13862	13629	13369	12697	12313	12174	11984	10752	10321	7962	6649	7490	7853	9340	9896
G055	16807	15728	15590	16234	15341	13953	13377	12168	11946	11720	11065	10660	10488	10282	9079	8658	6390	5134	5808	6155	7646	8188
G056	9410	9367	8255	8717	6214	4739	3671	5942	5527	4610	4727	5372	6305	7167	6893	7063	8611	9835	9666	9631	8423	8865
G057	9261	9175	8074	8557	6054	4504	3383	5624	5196	4252	4350	4997	5940	6807	6510	6678	8237	9469	9283	9246	8038	8486
G058	9729	9564	8489	9008	6517	4839	3608	5711	5235	4182	4141	4794	5802	6694	6203	6320	7682	8873	8813	8816	7680	8221
G059	9918	9734	8666	9193	6709	5003	3750	5806	5318	4236	4151	4802	5827	6724	6171	6269	7554	8727	8717	8734	7627	8198
G060	11349	11357	10235	10673	8179	6755	5673	7907	7465	6465	6452	7105	8108	8996	8495	8587	9710	10801	10964	11011	9941	10521
G061	9542	9546	8423	8863	6367	4973	3964	6258	5859	4971	5112	5754	6674	7530	7286	7460	9008	10227	10068	10032	8820	9252
Plan. sodyba Nr. 1	3185	3704	2663	2712	1280	2749	3857	4374	4629	5186	5977	6132	6068	6298	7526	7991	10634	12009	10748	10388	8896	8496
Plan. sodyba Nr. 2	6626	6263	5272	5873	3557	1634	379	2233	1826	1184	1767	2221	2862	3625	3886	4228	6558	7932	7095	6890	5472	5603
Plan. sodyba Nr. 3	16878	15741	15795	16390	15893	14755	14401	12835	12725	12745	12197	11693	11284	10874	10032	9692	7943	6931	6870	7024	8462	8658

Project:
PUV

Licensed user:
VsI Pajurio tyrimu ir planavimo institutas
KMTP 206 kab., V. Berbomo g.10
LT-92221 Klaipeda
+370 46 398842
Viaceslav / gis@corpi.lt

Calculated:
2023-03-24 11:24/3.5.584

DECIBEL - Map 10,0 m/s

Calculation: PUV 1 alt

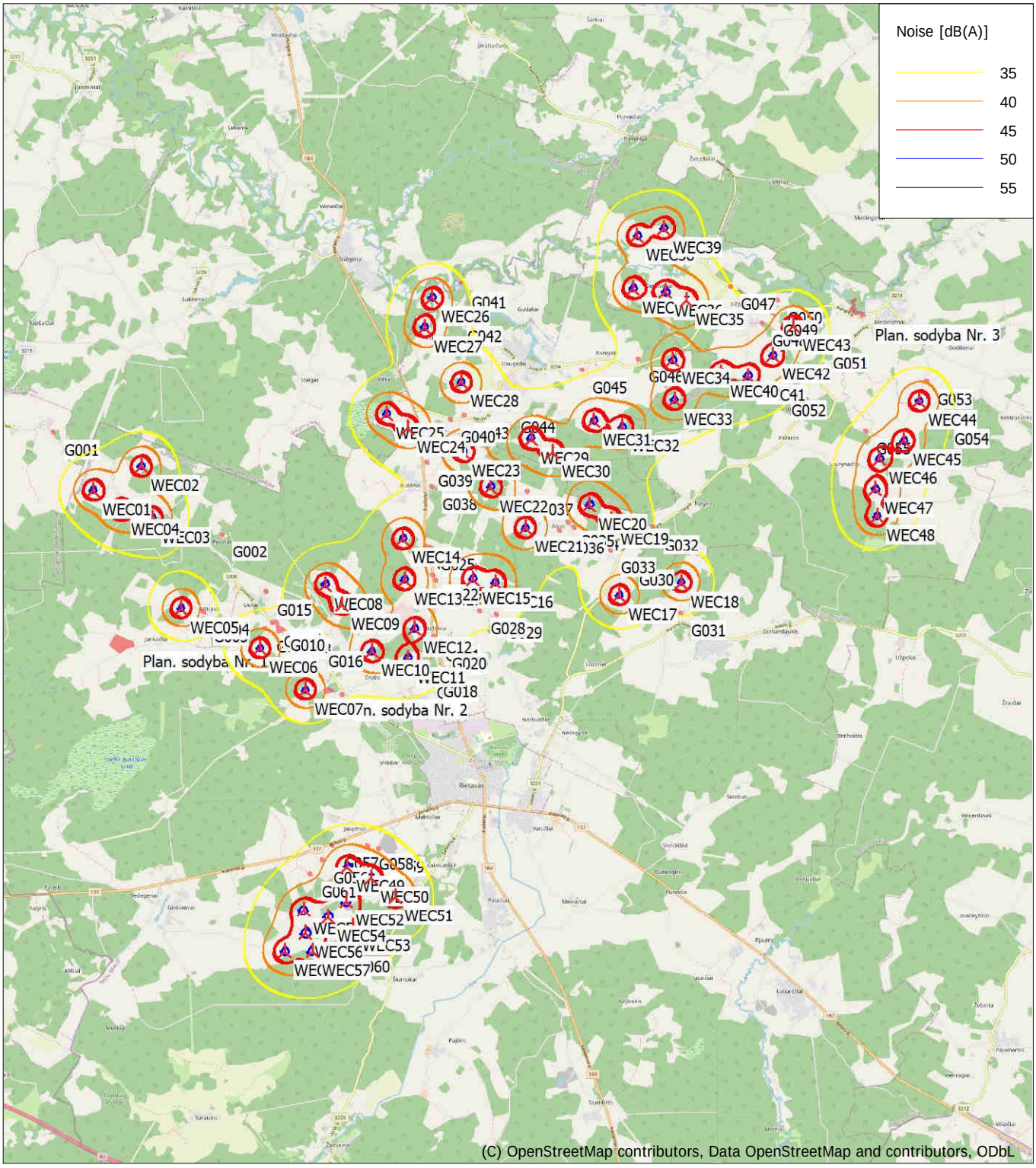

(C) OpenStreetMap contributors, Data OpenStreetMap and contributors, ODbL

0 2,5 5 7,5 10km

Map: EMD OpenStreetMap , Print scale 1:125 000, Map center Lithuanian TM LKS94-LKS94 (LT) East: 370 739 North: 6 182 663

New WTG Noise sensitive area

Noise calculation model: ISO 9613-2 General. Wind speed: 10,0 m/s
Height above sea level from active line object

Prognozuojamas PŪV triukšmo vertinimas

2 alternatyva

Project:
PUV

Licensed user:
Vsl Pajurio tyrimu ir planavimo institutas
KMTP 206 kab., V. Berbomo g.10
LT-92221 Klaipeda
+370 46 398842
Viaceslav / gis@corpi.lt
Calculated:
2023-04-05 17:18/3.5.584

DECIBEL - Main Result

Calculation: PUV 2 alt

Noise calculation model:
ISO 9613-2 General
Wind speed (in 10 m height):
10,0 m/s
Ground attenuation:
General, Ground factor: 0,9
Meteorological coefficient, C0:
0,0 dB
Type of demand in calculation:
1: WTG noise is compared to demand (DK, DE, SE, NL etc.)
Noise values in calculation:
All noise values are mean values (Lwa) (Normal)
Pure tones:
Fixed penalty added to source noise of WTGs with pure tones
WTG catalogue
Height above ground level, when no value in NSA object:
1,5 m; Allow override of model height with height from NSA object
Uncertainty margin:
0,0 dB; Uncertainty margin in NSA has priority
Deviation from "official" noise demands. Negative is more restrictive, positive is less restrictive.:
0,0 dB(A)

All coordinates are in
Lithuanian TM LKS94-LKS94 (LT)

WTGs

	Y	X	Z	Row data/Description	WTG type Valid	Manufact.	Type-generator	Power, rated	Rotor diameter	Hub height	Noise data Creator	Name	Wind speed	LwA,ref	
			[m]					[kW]	[m]	[m]			[m/s]	[dB(A)]	
WEC05	363 552	6 182 469	114,1	ENERCON E-175 EP5 60...	Yes	ENERCON	E-175 EP5-6 000	6 000	175,0	132,0	USER	Operating mode 0 s	10,0	106,5	h
WEC06	365 246	6 181 545	113,0	ENERCON E-175 EP5 60...	Yes	ENERCON	E-175 EP5-6 000	6 000	175,0	132,0	USER	Operating mode 0 s	10,0	106,5	h
WEC07	366 208	6 180 619	108,5	ENERCON E-175 EP5 60...	Yes	ENERCON	E-175 EP5-6 000	6 000	175,0	132,0	USER	Operating mode 0 s	10,0	106,5	h
WEC08	366 715	6 182 890	124,0	ENERCON E-175 EP5 60...	Yes	ENERCON	E-175 EP5-6 000	6 000	175,0	132,0	USER	Operating mode 0 s	10,0	106,5	h
WEC09	367 068	6 182 446	120,5	ENERCON E-175 EP5 60...	Yes	ENERCON	E-175 EP5-6 000	6 000	175,0	132,0	USER	Operating mode 0 s	10,0	106,5	h
WEC10	367 679	6 181 398	105,9	ENERCON E-175 EP5 60...	Yes	ENERCON	E-175 EP5-6 000	6 000	175,0	132,0	USER	Operating mode 0 s	10,0	106,5	h
WEC11	368 462	6 181 239	108,7	ENERCON E-175 EP5 60...	Yes	ENERCON	E-175 EP5-6 000	6 000	175,0	132,0	USER	Operating mode 0 s	10,0	106,5	h
WEC12	368 631	6 181 870	110,2	ENERCON E-175 EP5 60...	Yes	ENERCON	E-175 EP5-6 000	6 000	175,0	132,0	USER	Operating mode 0 s	10,0	106,5	h
WEC13	368 443	6 182 939	107,0	ENERCON E-175 EP5 60...	Yes	ENERCON	E-175 EP5-6 000	6 000	175,0	132,0	USER	Operating mode 0 s	10,0	106,5	h
WEC14	368 433	6 183 844	103,2	ENERCON E-175 EP5 60...	Yes	ENERCON	E-175 EP5-6 000	6 000	175,0	132,0	USER	Operating mode 0 s	10,0	106,5	h
WEC15	369 928	6 182 917	107,9	ENERCON E-175 EP5 60...	Yes	ENERCON	E-175 EP5-6 000	6 000	175,0	132,0	USER	Operating mode 0 s	10,0	106,5	h
WEC16	370 412	6 182 817	110,3	ENERCON E-175 EP5 60...	Yes	ENERCON	E-175 EP5-6 000	6 000	175,0	132,0	USER	Operating mode 0 s	10,0	106,5	h
WEC17	373 109	6 182 456	119,0	ENERCON E-175 EP5 60...	Yes	ENERCON	E-175 EP5-6 000	6 000	175,0	132,0	USER	Operating mode 0 s	10,0	106,5	h
WEC18	374 469	6 182 700	111,2	ENERCON E-175 EP5 60...	Yes	ENERCON	E-175 EP5-6 000	6 000	175,0	132,0	USER	Operating mode 0 s	10,0	106,5	h
WEC19	372 980	6 184 110	116,4	ENERCON E-175 EP5 60...	Yes	ENERCON	E-175 EP5-6 000	6 000	175,0	132,0	USER	Operating mode 0 s	10,0	106,5	h
WEC20	372 526	6 184 450	119,0	ENERCON E-175 EP5 60...	Yes	ENERCON	E-175 EP5-6 000	6 000	175,0	132,0	USER	Operating mode 0 s	10,0	106,5	h
WEC21	371 103	6 183 991	116,7	ENERCON E-175 EP5 60...	Yes	ENERCON	E-175 EP5-6 000	6 000	175,0	132,0	USER	Operating mode 0 s	10,0	106,5	h
WEC22	370 382	6 184 909	107,8	ENERCON E-175 EP5 60...	Yes	ENERCON	E-175 EP5-6 000	6 000	175,0	132,0	USER	Operating mode 0 s	10,0	106,5	h
WEC23	369 804	6 185 691	118,0	ENERCON E-175 EP5 60...	Yes	ENERCON	E-175 EP5-6 000	6 000	175,0	132,0	USER	Operating mode 0 s	10,0	106,5	h
WEC24	368 606	6 186 250	117,6	ENERCON E-175 EP5 60...	Yes	ENERCON	E-175 EP5-6 000	6 000	175,0	132,0	USER	Operating mode 0 s	10,0	106,5	h
WEC25	368 155	6 186 564	119,2	ENERCON E-175 EP5 60...	Yes	ENERCON	E-175 EP5-6 000	6 000	175,0	132,0	USER	Operating mode 0 s	10,0	106,5	h
WEC26	369 228	6 189 063	94,7	ENERCON E-175 EP5 60...	Yes	ENERCON	E-175 EP5-6 000	6 000	175,0	132,0	USER	Operating mode 0 s	10,0	106,5	h
WEC27	369 036	6 188 428	107,1	ENERCON E-175 EP5 60...	Yes	ENERCON	E-175 EP5-6 000	6 000	175,0	132,0	USER	Operating mode 0 s	10,0	106,5	h
WEC28	369 807	6 187 191	110,7	ENERCON E-175 EP5 60...	Yes	ENERCON	E-175 EP5-6 000	6 000	175,0	132,0	USER	Operating mode 0 s	10,0	106,5	h
WEC29	371 279	6 185 936	116,7	ENERCON E-175 EP5 60...	Yes	ENERCON	E-175 EP5-6 000	6 000	175,0	132,0	USER	Operating mode 0 s	10,0	106,5	h
WEC30	371 757	6 185 606	118,5	ENERCON E-175 EP5 60...	Yes	ENERCON	E-175 EP5-6 000	6 000	175,0	132,0	USER	Operating mode 0 s	10,0	106,5	h
WEC31	372 666	6 186 276	111,0	ENERCON E-175 EP5 60...	Yes	ENERCON	E-175 EP5-6 000	6 000	175,0	132,0	USER	Operating mode 0 s	10,0	106,5	h
WEC32	373 278	6 186 115	114,1	ENERCON E-175 EP5 60...	Yes	ENERCON	E-175 EP5-6 000	6 000	175,0	132,0	USER	Operating mode 0 s	10,0	106,5	h
WEC33	374 428	6 186 681	117,9	ENERCON E-175 EP5 60...	Yes	ENERCON	E-175 EP5-6 000	6 000	175,0	132,0	USER	Operating mode 0 s	10,0	106,5	h
WEC34	374 425	6 187 546	111,8	ENERCON E-175 EP5 60...	Yes	ENERCON	E-175 EP5-6 000	6 000	175,0	132,0	USER	Operating mode 0 s	10,0	106,5	h
WEC35	374 761	6 188 834	116,0	ENERCON E-175 EP5 60...	Yes	ENERCON	E-175 EP5-6 000	6 000	175,0	132,0	USER	Operating mode 0 s	10,0	106,5	h
WEC36	374 309	6 189 035	107,2	ENERCON E-175 EP5 60...	Yes	ENERCON	E-175 EP5-6 000	6 000	175,0	132,0	USER	Operating mode 0 s	10,0	106,5	h
WEC37	373 608	6 189 132	103,1	ENERCON E-175 EP5 60...	Yes	ENERCON	E-175 EP5-6 000	6 000	175,0	132,0	USER	Operating mode 0 s	10,0	106,5	h
WEC38	373 729	6 190 269	104,9	ENERCON E-175 EP5 60...	Yes	ENERCON	E-175 EP5-6 000	6 000	175,0	132,0	USER	Operating mode 0 s	10,0	106,5	h
WEC39	374 311	6 190 416	104,0	ENERCON E-175 EP5 60...	Yes	ENERCON	E-175 EP5-6 000	6 000	175,0	132,0	USER	Operating mode 0 s	10,0	106,5	h
WEC40	375 473	6 187 245	110,4	ENERCON E-175 EP5 60...	Yes	ENERCON	E-175 EP5-6 000	6 000	175,0	132,0	USER	Operating mode 0 s	10,0	106,5	h
WEC41	376 044	6 187 150	112,0	ENERCON E-175 EP5 60...	Yes	ENERCON	E-175 EP5-6 000	6 000	175,0	132,0	USER	Operating mode 0 s	10,0	106,5	h
WEC42	376 603	6 187 591	105,2	ENERCON E-175 EP5 60...	Yes	ENERCON	E-175 EP5-6 000	6 000	175,0	132,0	USER	Operating mode 0 s	10,0	106,5	h
WEC43	377 058	6 188 205	101,6	ENERCON E-175 EP5 60...	Yes	ENERCON	E-175 EP5-6 000	6 000	175,0	132,0	USER	Operating mode 0 s	10,0	106,5	h
WEC44	379 759	6 186 492	121,0	ENERCON E-175 EP5 60...	Yes	ENERCON	E-175 EP5-6 000	6 000	175,0	132,0	USER	Operating mode 0 s	10,0	106,5	h
WEC45	379 397	6 185 642	120,8	ENERCON E-175 EP5 60...	Yes	ENERCON	E-175 EP5-6 000	6 000	175,0	132,0	USER	Operating mode 0 s	10,0	106,5	h
WEC46	378 862	6 185 274	113,6	ENERCON E-175 EP5 60...	Yes	ENERCON	E-175 EP5-6 000	6 000	175,0	132,0	USER	Operating mode 0 s	10,0	106,5	h
WEC47	378 758	6 184 608	115,0	ENERCON E-175 EP5 60...	Yes	ENERCON	E-175 EP5-6 000	6 000	175,0	132,0	USER	Operating mode 0 s	10,0	106,5	h
WEC48	378 767	6 184 026	111,0	ENERCON E-175 EP5 60...	Yes	ENERCON	E-175 EP5-6 000	6 000	175,0	132,0	USER	Operating mode 0 s	10,0	106,5	h

To be continued on next page...

Licensed user:
Vsl Pajurio tyrimu ir planavimo institutas
KMTP 206 kab., V. Berbomo g.10
LT-92221 Klaipeda
+370 46 398842
Viaceslav / gis@corpi.lt
Calculated:
2023-04-05 17:18/3.5.584

DECIBEL - Main Result

Calculation: PUV 2 alt

...continued from previous page

	Y	X	Z	Row data/Description	WTG type Valid	Manufact.	Type-generator	Power, rated [kW]	Rotor diameter [m]	Hub height [m]	Noise data Creator	Name	Wind speed [m/s]	LwA,ref [dB(A)]	
			[m]												
WEC49	367 009	6 176 732	106,9	ENERCON E-175 EP5 60...	Yes	ENERCON	E-175 EP5-6 000	6 000	175,0	132,0	USER	Operating mode 0 s	10,0	106,5	h
WEC50	367 515	6 176 483	105,8	ENERCON E-175 EP5 60...	Yes	ENERCON	E-175 EP5-6 000	6 000	175,0	132,0	USER	Operating mode 0 s	10,0	106,5	h
WEC51	368 047	6 176 048	105,0	ENERCON E-175 EP5 60...	Yes	ENERCON	E-175 EP5-6 000	6 000	175,0	132,0	USER	Operating mode 0 s	10,0	106,5	h
WEC52	366 950	6 175 975	102,2	ENERCON E-175 EP5 60...	Yes	ENERCON	E-175 EP5-6 000	6 000	175,0	132,0	USER	Operating mode 0 s	10,0	106,5	h
WEC53	367 099	6 175 427	106,3	ENERCON E-175 EP5 60...	Yes	ENERCON	E-175 EP5-6 000	6 000	175,0	132,0	USER	Operating mode 0 s	10,0	106,5	h
WEC54	366 559	6 175 654	103,2	ENERCON E-175 EP5 60...	Yes	ENERCON	E-175 EP5-6 000	6 000	175,0	132,0	USER	Operating mode 0 s	10,0	106,5	h
WEC55	366 016	6 175 809	102,6	ENERCON E-175 EP5 60...	Yes	ENERCON	E-175 EP5-6 000	6 000	175,0	132,0	USER	Operating mode 0 s	10,0	106,5	h
WEC56	366 052	6 175 313	102,8	ENERCON E-175 EP5 60...	Yes	ENERCON	E-175 EP5-6 000	6 000	175,0	132,0	USER	Operating mode 0 s	10,0	106,5	h
WEC57	366 185	6 174 911	107,0	ENERCON E-175 EP5 60...	Yes	ENERCON	E-175 EP5-6 000	6 000	175,0	132,0	USER	Operating mode 0 s	10,0	106,5	h
WEC58	365 587	6 174 925	99,3	ENERCON E-175 EP5 60...	Yes	ENERCON	E-175 EP5-6 000	6 000	175,0	132,0	USER	Operating mode 0 s	10,0	106,5	h

h) Generic octave distribution used

Calculation Results

Sound level

Noise sensitive area No.	Name	Y	X	Z [m]	Immission height [m]	Demands Noise [dB(A)]	Sound level From WTGs [dB(A)]	Demands fulfilled ? Noise
G001	Mizuiku k., Rietavo kel. 32	360 927	6 186 348	111,0	1,5	45,0	20,0	Yes
G002	Pyvoru k. 1	364 515	6 184 005	126,8	1,5	45,0	28,1	Yes
G003	Uzupiu k. 9	363 966	6 182 408	116,1	1,5	45,0	39,4	Yes
G004	Uzupiu k. 8	363 995	6 182 400	115,9	1,5	45,0	38,8	Yes
G005	Uzupiu k. 10	363 977	6 182 261	114,2	1,5	45,0	38,3	Yes
G006	Lioliu k., Gintaro g. 2	365 352	6 181 918	116,3	1,5	45,0	40,3	Yes
G007	Skroblio k., Rietavo g. 22	365 621	6 181 880	121,6	1,5	45,0	38,4	Yes
G008	Skroblio k., Rietavo g. 28	365 517	6 182 049	121,6	1,5	45,0	37,4	Yes
G009	Skroblio k., Rietavo g. 9	365 593	6 182 057	121,7	1,5	45,0	36,9	Yes
G010	Skroblio k., Rietavo g. 24	365 623	6 181 957	120,4	1,5	45,0	37,7	Yes
G011	Skroblio k., Rietavo g. 20	365 696	6 181 908	120,8	1,5	45,0	37,5	Yes
G012	Skroblio k., Rietavo g. 18	365 742	6 181 868	121,9	1,5	45,0	37,4	Yes
G013	Skroblio k., Rietavo g. 16	365 778	6 181 844	121,1	1,5	45,0	37,2	Yes
G014	Drobstu k., Kuliu g. 73	366 953	6 180 526	113,8	1,5	45,0	35,9	Yes
G015	Lioliu k., J. Sereno g. 7	365 449	6 182 736	129,6	1,5	45,0	33,1	Yes
G016	Skroblio k., Rietavo g. 1	366 532	6 181 639	119,2	1,5	45,0	36,3	Yes
G017	Drobstu k., Boksto g. 4	368 777	6 180 880	117,8	1,5	45,0	39,3	Yes
G018	Drobstu k., Boksto g. 2	368 927	6 180 941	115,4	1,5	45,0	38,2	Yes
G019	Budrikiu k., Liepu g. 11	369 165	6 181 461	111,0	1,5	45,0	38,1	Yes
G020	Budrikiu k., Liepu g. 4	369 138	6 181 509	109,1	1,5	45,0	38,5	Yes
G021	Budrikiu k., Plunges g. 85E	368 985	6 181 722	110,5	1,5	45,0	41,5	Yes
G022	Budrikiu k., Plunges g. 87	369 003	6 183 007	107,0	1,5	45,0	39,2	Yes
G023	Budrikiu k., Plunges g. 52	368 983	6 183 600	120,7	1,5	45,0	38,6	Yes
G024	Budrikiu k., Plunges g. 54	368 989	6 183 637	118,9	1,5	45,0	38,6	Yes
G025	Budrikiu k., Plunges g. 54A	368 947	6 183 656	117,8	1,5	45,0	39,0	Yes
G026	Bubenu k., Plunges g. 89	368 854	6 183 691	117,0	1,5	45,0	40,2	Yes
G027	Budrikiu k., Plunges g. 48	369 062	6 182 921	106,5	1,5	45,0	38,9	Yes
G028	Norgalviu k. 10	370 057	6 182 255	113,3	1,5	45,0	38,4	Yes
G029	Norgalviu k. 9	370 383	6 182 172	114,1	1,5	45,0	37,5	Yes
G030	Alko k. 1	373 291	6 183 129	125,7	1,5	45,0	36,9	Yes
G031	Giliogirio k., M. Kavecko g. 8	374 403	6 182 076	122,7	1,5	45,0	36,1	Yes
G032	Alko k. 4A	373 818	6 183 958	115,0	1,5	45,0	35,2	Yes
G033	Alko k. 7	372 929	6 183 487	123,4	1,5	45,0	37,8	Yes
G034	Alko k. 14	372 195	6 184 005	123,9	1,5	45,0	39,2	Yes
G035	Alko k. (nera adreso)	372 081	6 184 120	125,7	1,5	45,0	39,2	Yes
G036	Alko k. 15	371 791	6 183 958	121,0	1,5	45,0	37,9	Yes
G037	Alko k. 16	371 112	6 184 773	120,2	1,5	45,0	38,6	Yes
G038	Lauzu k. 2	369 127	6 184 981	119,0	1,5	45,0	35,7	Yes
G039	Bubenu k., Plunges g. 56	369 043	6 185 510	122,3	1,5	45,0	37,2	Yes
G040	Daugedu k., Minijos g. 26	369 564	6 186 344	115,4	1,5	45,0	38,1	Yes
G041	Gudaliu k. 1	369 803	6 189 340	86,6	1,5	45,0	36,1	Yes
G042	Vitku k. 1	369 676	6 188 607	99,8	1,5	45,0	38,2	Yes
G043	Daugedu k., Minijos g. 25	369 810	6 186 529	116,6	1,5	45,0	38,1	Yes
G044	Daugedu k., Senojo Centro g. 3	370 852	6 186 540	118,1	1,5	45,0	36,9	Yes
G045	Kungiu k. 6	372 460	6 187 344	111,1	1,5	45,0	34,3	Yes
G046	Kungiu k. 18	373 705	6 187 557	109,4	1,5	45,0	37,2	Yes
G047	Uzpeliu k., Medingenu g. 14	375 669	6 189 090	112,4	1,5	45,0	35,0	Yes

To be continued on next page...

Licensed user:
VsI Pajurio tyrimu ir planavimo institutas
KMTP 206 kab., V. Berbomo g.10
LT-92221 Klaipeda
+370 46 398842
Viaceslav / gis@corpi.lt
Calculated:
2023-04-05 17:18/3.5.584

DECIBEL - Main Result

Calculation: PUV 2 alt

...continued from previous page

Noise sensitive area No.	Name	Y	X	Z [m]	Immission height [m]	Demands Noise [dB(A)]	Sound level From WTGs [dB(A)]	Demands fulfilled ? Noise
G048	Uzpeliu k., Uzpeliu g. 6	376 415	6 188 256	104,3	1,5	45,0	38,7	Yes
G049	Uzpeliu k. (nera adreso)	376 657	6 188 469	101,9	1,5	45,0	39,3	Yes
G050	Uzpeliu k., Medingenu g. 1	376 747	6 188 737	106,7	1,5	45,0	37,0	Yes
G051	Medingenu k., Rietavo g. 7	377 621	6 187 800	112,8	1,5	45,0	36,3	Yes
G052	Uzduobulio k. 4	376 704	6 186 811	116,0	1,5	45,0	37,4	Yes
G053	Gedikenu k., Lanku g. 2	379 912	6 186 872	124,4	1,5	45,0	39,7	Yes
G054	Gedikenu k., Lanku g. 4	380 218	6 186 102	124,9	1,5	45,0	37,2	Yes
G055	Laurynaiciu k. 2	378 607	6 185 837	114,2	1,5	45,0	38,1	Yes
G056	Jaupenu k., Baltijos g. 14	366 495	6 176 862	109,0	1,5	45,0	39,5	Yes
G057	Jaupenu k., Baltijos g. 12	366 723	6 177 173	111,6	1,5	45,0	38,9	Yes
G058	Jaupenu k., Baltijos g. 8	367 441	6 177 126	111,6	1,5	45,0	39,4	Yes
G059	Jaupenu k., Baltijos g. 4	367 670	6 177 069	112,8	1,5	45,0	38,9	Yes
G060	Siurnoku k. 6	366 856	6 174 981	107,7	1,5	45,0	41,6	Yes
G061	Jaupenu k., Kastonu g. 6	366 227	6 176 563	112,0	1,5	45,0	39,0	Yes
Plan. sodyba Nr. 1	Noise sensitive area: User defined (130)	362 489	6 181 755	111,8	1,5	45,0	28,7	Yes
Plan. sodyba Nr. 2	Noise sensitive area: User defined (128)	366 587	6 180 610	112,6	1,5	45,0	40,6	Yes
Plan. sodyba Nr. 3	Noise sensitive area: User defined (131)	378 255	6 188 519	108,2	1,5	45,0	30,9	Yes

Distances (m)

		WTG																						
	NSA	WEC05	WEC06	WEC07	WEC08	WEC09	WEC10	WEC11	WEC12	WEC13	WEC14	WEC15	WEC16	WEC17	WEC18	WEC19	WEC20	WEC21	WEC22	WEC23	WEC24	WEC25	WEC26
G001		4682	6457	7789	6740	7273	8369	9100	8908	8249	7908	9628	10116	12782	14017	12252	11746	10439	9557	8893	7670	7221	8707
G002		1789	2565	3783	2457	2982	4092	4811	4626	4056	3902	5505	5999	8715	10020	8442	7999	6566	5907	5513	4615	4391	6844
G003		418	1431	2755	2695	3002	3738	4536	4591	4410	4598	5885	6359	9040	10404	9075	8703	7213	6793	6609	5943	5825	8415
G004		448	1397	2722	2671	2975	3707	4504	4562	4385	4578	5859	6333	9013	10377	9051	8681	7191	6774	6594	5935	5820	8413
G005		473	1339	2649	2723	3004	3693	4492	4570	4428	4647	5895	6366	9037	10405	9101	8737	7246	6850	6688	6047	5941	8543
G006		1827	388	1528	1581	1717	2326	3125	3215	3175	3542	4608	5066	7706	9080	7857	7525	6030	5761	5739	5319	5327	8028
G007		2121	503	1349	1386	1456	2031	2830	2923	2916	3327	4335	4788	7420	8795	7592	7268	5775	5539	5555	5192	5228	7940
G008		1960	571	1567	1371	1525	2202	2997	3056	2979	3333	4421	4882	7534	8906	7663	7326	5832	5552	5529	5115	5130	7835
G009		2041	618	1539	1300	1443	2124	2918	2973	2898	3259	4338	4799	7450	8822	7581	7246	5751	5477	5462	5062	5084	7792
G010		2105	558	1420	1334	1430	2049	2847	2923	2889	3282	4317	4773	7413	8787	7568	7240	5747	5497	5502	5128	5159	7870
G011		2188	578	1349	1313	1376	1966	2763	2849	2836	3249	4256	4710	7343	8718	7512	7188	5695	5461	5480	5127	5169	7882
G012		2241	592	1296	1309	1348	1911	2709	2802	2807	3235	4220	4672	7300	8675	7479	7159	5666	5444	5474	5136	5183	7898
G013		2282	610	1263	1303	1324	1871	2669	2766	2783	3221	4192	4642	7267	8642	7452	7134	5642	5427	5465	5137	5188	7904
G014		3915	1987	748	2369	1913	1087	1593	2087	2796	3602	3752	4079	6368	7739	6938	6746	5343	5516	5862	5935	6139	8812
G015		1831	1194	2247	1264	1641	2600	3363	3294	2991	3156	4473	4954	7656	9010	7637	7260	5772	5358	5219	4667	4625	7303
G016		3004	1195	978	1256	968	1156	1954	2108	2310	2910	3627	4053	6623	8002	6903	6618	5139	5049	5206	5052	5180	7893
G017		5458	3590	2574	2879	2317	1214	478	995	2080	2977	2303	2485	4528	5892	5235	5118	3838	4309	4902	5363	5710	8183
G018		5585	3727	2729	2947	2391	1328	552	972	2051	2939	2182	2345	4366	5731	5079	4968	3702	4200	4814	5310	5668	8116
G019		5700	3917	3064	2834	2315	1484	727	670	1636	2482	1601	1781	3977	5355	4568	4428	3131	3623	4255	4806	5188	7583
G020		5665	3889	3051	2787	2271	1460	714	620	1582	2428	1570	1763	3991	5370	4563	4416	3109	3586	4211	4755	5136	7535
G021		5482	3740	2973	2552	2048	1337	679	383	1324	2181	1467	1726	4095	5476	4574	4396	3041	3441	4027	4528	4898	7325
G022		5476	4029	3666	2290	2014	2069	1817	1166	564	979	830	1322	4042	5374	4027	3707	2220	2267	2737	3218	3610	6006
G023		5542	4250	4043	2370	2221	2519	2360	1707	823	598	1054	1517	4172	5452	3931	3547	2059	1840	2199	2651	3055	5437
G024		5555	4273	4073	2386	2244	2553	2397	1744	854	590	1071	1530	4176	5453	3921	3534	2047	1810	2163	2616	3021	5400
G025		5519	4246	4059	2353	2218	2548	2406	1754	842	545	1115	1575	4221	5496	3960	3569	2085	1827	2159	2591	2992	5383
G026		5431	4175	4013	2271	2151	2522	2409	1759	806	448	1205	1669	4318	5594	4051	3657	2175	1882	2174	2556	2945	5365
G027		5526	4048	3643	2346	2045	2027	1735	1089	619	1102	766	1252	3969	5309	4000	3695	2216	2325	2827	3334	3731	6113
G028		6449	4799	4109	3348	2938	2457	1812	1410	1706	2238	665	657	3019	4396	3438	3285	2019	2673	3439	4233	4690	6849
G029		6812	5145	4413	3718	3304	2776	2091	1747	2071	2559	869	645	2670	4049	3194	3091	1944	2736	3565	4445	4920	6984
G030		9727	8172	7494	6545	6229	5851	5167	4804	4817	4864	3337	2866	697	1200	933	1434	2291	3338	4250	5554	6103	7099
G031		10832	9144	8290	7708	7320	6729	5969	5749	6001	6208	4533	4039	1332	627	2478	3021	3803	4907	5839	7131	7680	8687
G032		10368	8897	8298	7178	6911	6640	5993	5581	5466	5384	4021	3584	1616	1319	851	1379	2714	3562	4367	5688	6228	6851
G033		9387	7874	7250	6199	5906	5595	4941	4538	4476	4473	3009	2556	945	1639	625	1036	1863	2891	3800	5105	5654	6677
G034		8678	7270	6775	5493	5258	5111	4542	4052	3801	3670	2413	2040	1735	2586	790	555	998	1942	2848	4152	4701	5809
G035		8587	7202	6734	5406	5184	5072	4522	4016	3725	3562	2364	2014	1893	2741	893	554	890	1789	2688	3995	4543	5653
G036		8358	6954	6474	5173	4940	4812	4258	3754	3482	3353	2106	1751	1878	2843	1110	817	684	1699	2635	3922	4471	5708
G037		7900	6692	6419	4781	4663	4805	4405	3808	3234	2834	2188	2055	2977	3852	1886	1354	746	733	1569	2883	3430	4634
G038		6012	5079	5148	3089	3164	3769	3711	3062	2060	1234	2144	2453	4675	5778	3931	3426	2177	1249	981	1329	1803	4067
G039		6174	5387	5554	3403	3546	4239	4222	3576	2550	1681	2668	2954	5040	6075	4152	3617	2516	1438	781	808	1315	3543
G040		7103	6421	6612	4446	4603	5277	5213	4561	3571	2726	3445	3626	5256	6102	4073	3507	2809	1650	696	890	1336	2636
G041		9282	9018	9417	7138	7401	8202	8188	7538	6523	5645	6394	6517	7579	8048	6056	5537	5461	4432	3620	3300	3220	638
G042		8630	8284	8647	6382	6629	7411	7392	6742	5729	4853	5610	5745	6932	7489	5464	4926	4730	3670	2834	2531	2502	636
G043		7405	6689	6843	4707	4843	5470	5368	4715	3755	2937	3513	3654	5125	5917	3876	3309	2735	1607	740	1203	1632	2599
G044		8305	7467	7494	5476	5540	6017	5796	5152	4306	3589	3728	3742	4663	5269	3225	2673	2560	1686	1308	2192	2616	2884
G045		10100	9210	9145	7224	7243	7597	7270	6652	5926	5294	5077	4950	4929	5058	3274	2893	3600	3169	3079	3941	4304	3552
G046		11278	10307	10151	8333	8309	8556	8155	7565	6937	6379	5930	5723	5113	4904	3496	3289	4365	4184	4248	5177	5547	4610
G047		13803	12861	12692	10886	10863	11084	10650	10076	9484	8933	8424	8178	7096	6480	5649	5596	6838	6736	6776	7610	7924	6431
G048		14031	12964	12687	11018	10940	11047	10550	10011	9520	9053	8345	8046	6642	5863	5340	5391	6755	6833	7017	7982	8347	7131
G049		14340	13281	13008	11333	11259	11369	10872	10333	9839	9368	8667	8369	6946	6144	5658	5712	7077	7149	7321	8271	8629	7352
G050		14548	13512	13255	11558	11493	11620	11131	10587	10079	9594	8922	8630	7235	6436	5935	5979	7331	7376	7523	8447	8794	7440
G051		15026	13843	13456	11940	11811	11796	11235	10741	10363	9985	9085	8734	6950	5944	5897	6071	7525	7778	8085	9138	9539	8485
G052		13820	12574	12144	10699	10544	10482	9904	9423	9088	8757	7776	7410	5587	4608	4555	4761	6235	6576	6970	8101	8537	7799
G053		16914	15580	15043	13759	13562	13382	12742	12321	12101	11845	10718	10310	8097	6847	7443	7751	9245	9702	10144	11287	11723	10853
G054		17039	15629	15020	13862	13629	13369	12697	12313	12174	11984	10752	10321	7962	6649	7490	7853	9340	9896	10413	11604	12063	11377
G055		15341	13953	13377	12168	11946	11720	11065	10660	10488	10282	9079	8658	6390	5134	5808	6155	7646	8188	8709	9911	10376	9804
G056		6214	4739	3671	5942	5527	4610	4727	5372	6305	7167	6893	7063	8611	9835	9666	9631	8423	8865	9353	9541	9759	12420
G057		6054	4504	3383	5624	5196	4252	4350	4997	5940	6807	6510	6678	8237	9469	9283	9246	8038	8486	8982	9188	9415	12068
G058		6517	4839	3608	5711	5235	4182	4141	4794	5802	6694	6203	6320	7682	8873	8813	8816	7680	8221	8786	9100	9367	11971

To be continued on next page...

Project:
PUV

Licensed user:
VsI Pajurio tyrimu ir planavimo institutas
KMTP 206 kab., V. Berbomo g.10
LT-92221 Klaipeda
+370 46 398842
Viaceslav / gis@corpi.lt
Calculated:
2023-04-05 17:18/3.5.584

DECIBEL - Map 10,0 m/s

Calculation: PUV 2 alt

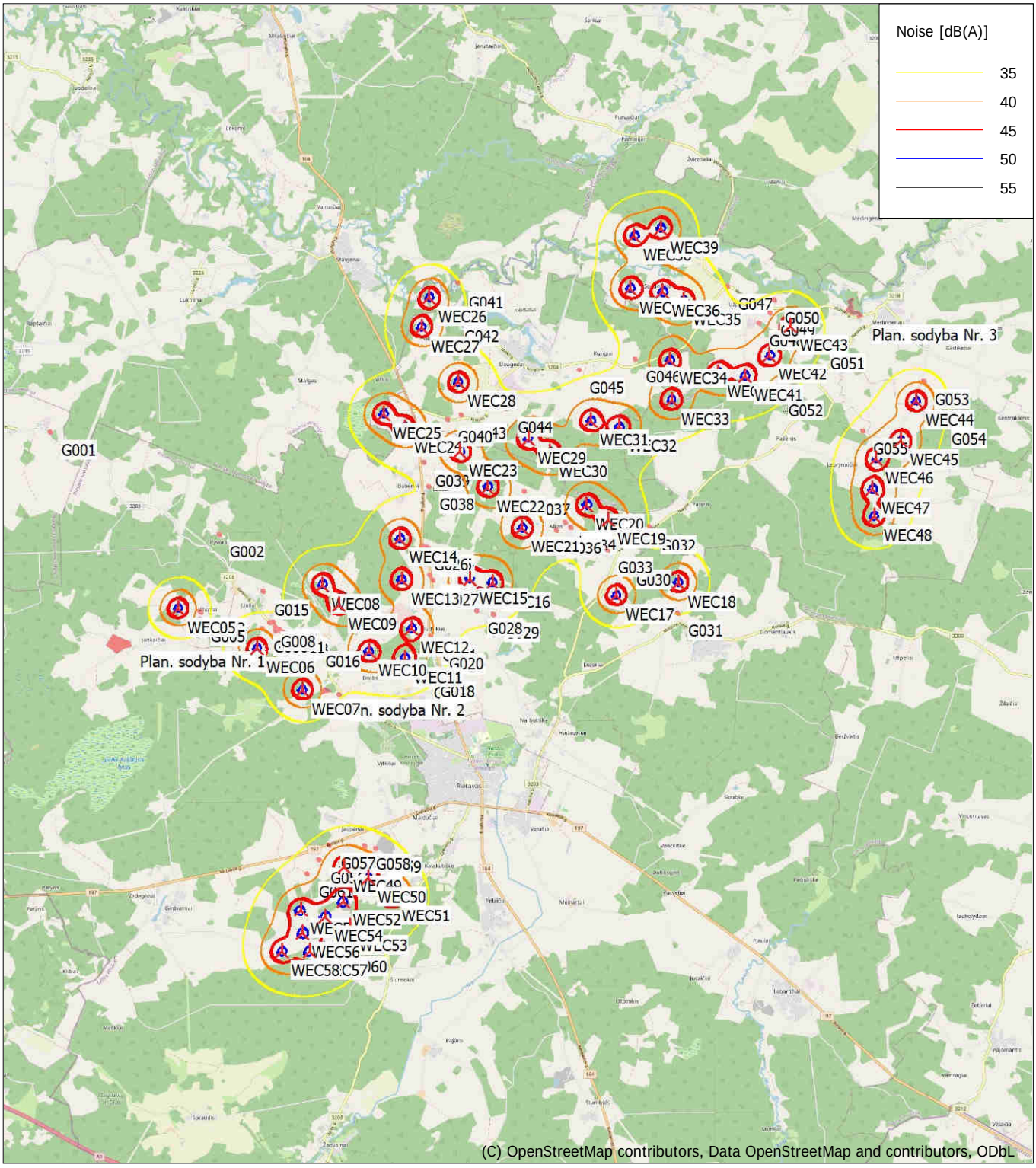

0 2,5 5 7,5 10km

Map: EMD OpenStreetMap , Print scale 1:125 000, Map center Lithuanian TM LKS94-LKS94 (LT) East: 370 796 North: 6 182 663

New WTG Noise sensitive area

Noise calculation model: ISO 9613-2 General. Wind speed: 10,0 m/s
Height above sea level from active line object

Project:

PUV

Licensed user:
Vsl Pajurio tyrimu ir planavimo institutas
KMTP 206 kab., V. Berbomo g.10
LT-92221 Klaipeda
+370 46 398842
Viaceslav / gis@corpi.lt

Calculated:
2023-04-05 17:47/3.5.584

DECIBEL - Main Result

Calculation: PUV 2 alt

Noise calculation model:
ISO 9613-2 General
Wind speed (in 10 m height):
10,0 m/s
Ground attenuation:
General, Ground factor: 0,9
Meteorological coefficient, C0:
0,0 dB
Type of demand in calculation:
1: WTG noise is compared to demand (DK, DE, SE, NL etc.)
Noise values in calculation:
All noise values are mean values (Lwa) (Normal)
Pure tones:
Fixed penalty added to source noise of WTGs with pure tones
WTG catalogue
Height above ground level, when no value in NSA object:
1,5 m; Allow override of model height with height from NSA object
Uncertainty margin:
0,0 dB; Uncertainty margin in NSA has priority
Deviation from "official" noise demands. Negative is more restrictive, positive is less restrictive.:
0,0 dB(A)

All coordinates are in
Lithuanian TM LKS94-LKS94 (LT)

WTGs

	Y	X	Z	Row data/Description	WTG type Valid	Manufact.	Type-generator	Power, rated	Rotor diameter	Hub height	Noise data Creator	Name	Wind speed	Status	LwA,ref	
			[m]					[kW]	[m]	[m]			[m/s]		[dB(A)]	
WEC05	363 552	6 182 469	114,1	Siemens Gamesa SG 6.6-170 ...	Yes	Siemens Gamesa	SG 6.6-170-6 600	6 600	170,0	135,0	EMD	(AM 0, 6.6MW) - 106dB(A)	10,0	Interpolated	106,0	g
WEC06	365 246	6 181 545	113,0	Siemens Gamesa SG 6.6-170 ...	Yes	Siemens Gamesa	SG 6.6-170-6 600	6 600	170,0	135,0	EMD	(AM 0, 6.6MW) - 106dB(A)	10,0	Interpolated	106,0	g
WEC07	366 208	6 180 619	108,5	Siemens Gamesa SG 6.6-170 ...	Yes	Siemens Gamesa	SG 6.6-170-6 600	6 600	170,0	135,0	EMD	(AM 0, 6.6MW) - 106dB(A)	10,0	Interpolated	106,0	g
WEC08	366 715	6 182 890	124,0	Siemens Gamesa SG 6.6-170 ...	Yes	Siemens Gamesa	SG 6.6-170-6 600	6 600	170,0	135,0	EMD	(AM 0, 6.6MW) - 106dB(A)	10,0	Interpolated	106,0	g
WEC09	367 068	6 182 446	120,5	Siemens Gamesa SG 6.6-170 ...	Yes	Siemens Gamesa	SG 6.6-170-6 600	6 600	170,0	135,0	EMD	(AM 0, 6.6MW) - 106dB(A)	10,0	Interpolated	106,0	g
WEC10	367 679	6 181 398	105,9	Siemens Gamesa SG 6.6-170 ...	Yes	Siemens Gamesa	SG 6.6-170-6 600	6 600	170,0	135,0	EMD	(AM 0, 6.6MW) - 106dB(A)	10,0	Interpolated	106,0	g
WEC11	368 462	6 181 239	108,7	Siemens Gamesa SG 6.6-170 ...	Yes	Siemens Gamesa	SG 6.6-170-6 600	6 600	170,0	135,0	EMD	(AM 0, 6.6MW) - 106dB(A)	10,0	Interpolated	106,0	g
WEC12	368 631	6 181 870	110,2	Siemens Gamesa SG 6.6-170 ...	Yes	Siemens Gamesa	SG 6.6-170-6 600	6 600	170,0	135,0	EMD	(AM 0, 6.6MW) - 106dB(A)	10,0	Interpolated	106,0	g
WEC13	368 443	6 182 939	107,0	Siemens Gamesa SG 6.6-170 ...	Yes	Siemens Gamesa	SG 6.6-170-6 600	6 600	170,0	135,0	EMD	(AM 0, 6.6MW) - 106dB(A)	10,0	Interpolated	106,0	g
WEC14	368 433	6 183 844	103,2	Siemens Gamesa SG 6.6-170 ...	Yes	Siemens Gamesa	SG 6.6-170-6 600	6 600	170,0	135,0	EMD	(AM 0, 6.6MW) - 106dB(A)	10,0	Interpolated	106,0	g
WEC15	369 928	6 182 917	107,9	Siemens Gamesa SG 6.6-170 ...	Yes	Siemens Gamesa	SG 6.6-170-6 600	6 600	170,0	135,0	EMD	(AM 0, 6.6MW) - 106dB(A)	10,0	Interpolated	106,0	g
WEC16	370 412	6 182 817	110,3	Siemens Gamesa SG 6.6-170 ...	Yes	Siemens Gamesa	SG 6.6-170-6 600	6 600	170,0	135,0	EMD	(AM 0, 6.6MW) - 106dB(A)	10,0	Interpolated	106,0	g
WEC17	373 109	6 182 456	119,0	Siemens Gamesa SG 6.6-170 ...	Yes	Siemens Gamesa	SG 6.6-170-6 600	6 600	170,0	135,0	EMD	(AM 0, 6.6MW) - 106dB(A)	10,0	Interpolated	106,0	g
WEC18	374 469	6 182 700	111,2	Siemens Gamesa SG 6.6-170 ...	Yes	Siemens Gamesa	SG 6.6-170-6 600	6 600	170,0	135,0	EMD	(AM 0, 6.6MW) - 106dB(A)	10,0	Interpolated	106,0	g
WEC19	372 980	6 184 110	116,4	Siemens Gamesa SG 6.6-170 ...	Yes	Siemens Gamesa	SG 6.6-170-6 600	6 600	170,0	135,0	EMD	(AM 0, 6.6MW) - 106dB(A)	10,0	Interpolated	106,0	g
WEC20	372 526	6 184 450	119,0	Siemens Gamesa SG 6.6-170 ...	Yes	Siemens Gamesa	SG 6.6-170-6 600	6 600	170,0	135,0	EMD	(AM 0, 6.6MW) - 106dB(A)	10,0	Interpolated	106,0	g
WEC21	371 103	6 183 991	116,7	Siemens Gamesa SG 6.6-170 ...	Yes	Siemens Gamesa	SG 6.6-170-6 600	6 600	170,0	135,0	EMD	(AM 0, 6.6MW) - 106dB(A)	10,0	Interpolated	106,0	g
WEC22	370 382	6 184 909	107,8	Siemens Gamesa SG 6.6-170 ...	Yes	Siemens Gamesa	SG 6.6-170-6 600	6 600	170,0	135,0	EMD	(AM 0, 6.6MW) - 106dB(A)	10,0	Interpolated	106,0	g
WEC23	369 804	6 185 691	118,0	Siemens Gamesa SG 6.6-170 ...	Yes	Siemens Gamesa	SG 6.6-170-6 600	6 600	170,0	135,0	EMD	(AM 0, 6.6MW) - 106dB(A)	10,0	Interpolated	106,0	g
WEC24	368 606	6 186 250	117,6	Siemens Gamesa SG 6.6-170 ...	Yes	Siemens Gamesa	SG 6.6-170-6 600	6 600	170,0	135,0	EMD	(AM 0, 6.6MW) - 106dB(A)	10,0	Interpolated	106,0	g
WEC25	368 155	6 186 564	119,2	Siemens Gamesa SG 6.6-170 ...	Yes	Siemens Gamesa	SG 6.6-170-6 600	6 600	170,0	135,0	EMD	(AM 0, 6.6MW) - 106dB(A)	10,0	Interpolated	106,0	g
WEC26	369 228	6 189 063	94,7	Siemens Gamesa SG 6.6-170 ...	Yes	Siemens Gamesa	SG 6.6-170-6 600	6 600	170,0	135,0	EMD	(AM 0, 6.6MW) - 106dB(A)	10,0	Interpolated	106,0	g
WEC27	369 036	6 188 428	107,1	Siemens Gamesa SG 6.6-170 ...	Yes	Siemens Gamesa	SG 6.6-170-6 600	6 600	170,0	135,0	EMD	(AM 0, 6.6MW) - 106dB(A)	10,0	Interpolated	106,0	g
WEC28	369 807	6 187 191	110,7	Siemens Gamesa SG 6.6-170 ...	Yes	Siemens Gamesa	SG 6.6-170-6 600	6 600	170,0	135,0	EMD	(AM 0, 6.6MW) - 106dB(A)	10,0	Interpolated	106,0	g
WEC29	371 279	6 185 936	116,7	Siemens Gamesa SG 6.6-170 ...	Yes	Siemens Gamesa	SG 6.6-170-6 600	6 600	170,0	135,0	EMD	(AM 0, 6.6MW) - 106dB(A)	10,0	Interpolated	106,0	g
WEC30	371 757	6 185 606	118,5	Siemens Gamesa SG 6.6-170 ...	Yes	Siemens Gamesa	SG 6.6-170-6 600	6 600	170,0	135,0	EMD	(AM 0, 6.6MW) - 106dB(A)	10,0	Interpolated	106,0	g
WEC31	372 666	6 186 276	111,0	Siemens Gamesa SG 6.6-170 ...	Yes	Siemens Gamesa	SG 6.6-170-6 600	6 600	170,0	135,0	EMD	(AM 0, 6.6MW) - 106dB(A)	10,0	Interpolated	106,0	g
WEC32	373 278	6 186 115	114,1	Siemens Gamesa SG 6.6-170 ...	Yes	Siemens Gamesa	SG 6.6-170-6 600	6 600	170,0	135,0	EMD	(AM 0, 6.6MW) - 106dB(A)	10,0	Interpolated	106,0	g
WEC33	374 428	6 186 681	117,9	Siemens Gamesa SG 6.6-170 ...	Yes	Siemens Gamesa	SG 6.6-170-6 600	6 600	170,0	135,0	EMD	(AM 0, 6.6MW) - 106dB(A)	10,0	Interpolated	106,0	g
WEC34	374 425	6 187 546	111,8	Siemens Gamesa SG 6.6-170 ...	Yes	Siemens Gamesa	SG 6.6-170-6 600	6 600	170,0	135,0	EMD	(AM 0, 6.6MW) - 106dB(A)	10,0	Interpolated	106,0	g
WEC35	374 761	6 188 834	116,0	Siemens Gamesa SG 6.6-170 ...	Yes	Siemens Gamesa	SG 6.6-170-6 600	6 600	170,0	135,0	EMD	(AM 0, 6.6MW) - 106dB(A)	10,0	Interpolated	106,0	g
WEC36	374 309	6 189 035	107,2	Siemens Gamesa SG 6.6-170 ...	Yes	Siemens Gamesa	SG 6.6-170-6 600	6 600	170,0	135,0	EMD	(AM 0, 6.6MW) - 106dB(A)	10,0	Interpolated	106,0	g
WEC37	373 608	6 189 132	103,1	Siemens Gamesa SG 6.6-170 ...	Yes	Siemens Gamesa	SG 6.6-170-6 600	6 600	170,0	135,0	EMD	(AM 0, 6.6MW) - 106dB(A)	10,0	Interpolated	106,0	g
WEC38	373 729	6 190 269	104,9	Siemens Gamesa SG 6.6-170 ...	Yes	Siemens Gamesa	SG 6.6-170-6 600	6 600	170,0	135,0	EMD	(AM 0, 6.6MW) - 106dB(A)	10,0	Interpolated	106,0	g
WEC39	374 311	6 190 416	104,0	Siemens Gamesa SG 6.6-170 ...	Yes	Siemens Gamesa	SG 6.6-170-6 600	6 600	170,0	135,0	EMD	(AM 0, 6.6MW) - 106dB(A)	10,0	Interpolated	106,0	g
WEC40	375 473	6 187 245	110,4	Siemens Gamesa SG 6.6-170 ...	Yes	Siemens Gamesa	SG 6.6-170-6 600	6 600	170,0	135,0	EMD	(AM 0, 6.6MW) - 106dB(A)	10,0	Interpolated	106,0	g
WEC41	376 044	6 187 150	112,0	Siemens Gamesa SG 6.6-170 ...	Yes	Siemens Gamesa	SG 6.6-170-6 600	6 600	170,0	135,0	EMD	(AM 0, 6.6MW) - 106dB(A)	10,0	Interpolated	106,0	g
WEC42	376 603	6 187 591	105,2	Siemens Gamesa SG 6.6-170 ...	Yes	Siemens Gamesa	SG 6.6-170-6 600	6 600	170,0	135,0	EMD	(AM 0, 6.6MW) - 106dB(A)	10,0	Interpolated	106,0	g
WEC43	377 058	6 188 205	101,6	Siemens Gamesa SG 6.6-170 ...	Yes	Siemens Gamesa	SG 6.6-170-6 600	6 600	170,0	135,0	EMD	(AM 0, 6.6MW) - 106dB(A)	10,0	Interpolated	106,0	g
WEC44	379 759	6 186 492	121,0	Siemens Gamesa SG 6.6-170 ...	Yes	Siemens Gamesa	SG 6.6-170-6 600	6 600	170,0	135,0	EMD	(AM 0, 6.6MW) - 106dB(A)	10,0	Interpolated	106,0	g
WEC45	379 397	6 185 642	120,8	Siemens Gamesa SG 6.6-170 ...	Yes	Siemens Gamesa	SG 6.6-170-6 600	6 600	170,0	135,0	EMD	(AM 0, 6.6MW) - 106dB(A)	10,0	Interpolated	106,0	g
WEC46	378 862	6 185 274	113,6	Siemens Gamesa SG 6.6-170 ...	Yes	Siemens Gamesa	SG 6.6-170-6 600	6 600	170,0	135,0	EMD	(AM 0, 6.6MW) - 106dB(A)	10,0	Interpolated	106,0	g
WEC47	378 758	6 184 608	115,0	Siemens Gamesa SG 6.6-170 ...	Yes	Siemens Gamesa	SG 6.6-170-6 600	6 600	170,0	135,0	EMD	(AM 0, 6.6MW) - 106dB(A)	10,0	Interpolated	106,0	g
WEC48	378 767	6 184 026	111,0	Siemens Gamesa SG 6.6-170 ...	Yes	Siemens Gamesa	SG 6.6-170-6 600	6 600	170,0	135,0	EMD	(AM 0, 6.6MW) - 106dB(A)	10,0	Interpolated	106,0	g
WEC49	367 009	6 176 732	106,9	Siemens Gamesa SG 6.6-170 ...	Yes	Siemens Gamesa	SG 6.6-170-6 600	6 600	170,0	135,0	EMD	(AM 0, 6.6MW) - 106dB(A)	10,0	Interpolated	106,0	g
WEC50	367 515	6 176 483	105,8	Siemens Gamesa SG 6.6-170 ...	Yes	Siemens Gamesa	SG 6.6-170-6 600	6 600	170,0	135,0	EMD	(AM 0, 6.6MW) - 106dB(A)	10,0	Interpolated	106,0	g
WEC51	368 047	6 176 048	105,0	Siemens Gamesa SG 6.6-170 ...	Yes	Siemens Gamesa	SG 6.6-170-6 600	6 600	170,0	135,0	EMD	(AM 0, 6.6MW) - 106dB(A)	10,0	Interpolated	106,0	g
WEC52	366 950	6 175 975	102,2	Siemens Gamesa SG 6.6-170 ...	Yes	Siemens Gamesa	SG 6.6-170-6 600	6 600	170,0	135,0	EMD	(AM 0, 6.6MW) - 106dB(A)	10,0	Interpolated	106,0	g
WEC53	367 099	6 175 427	106,3	Siemens Gamesa SG 6.6-170 ...	Yes	Siemens Gamesa	SG 6.6-170-6 600	6 600	170,0	135,0	EMD	(AM 0, 6.6MW) - 106dB(A)	10,0	Interpolated	106,0	g
WEC54	366 559	6 175 654	103,2	Siemens Gamesa SG 6.6-170 ...	Yes	Siemens Gamesa	SG 6.6-170-6 600	6 600	170,0	135,0	EMD	(AM 0, 6.6MW) - 106dB(A)	10,0	Interpolated	106,0	g
WEC55	366 016	6 175 809	102,6	Siemens Gamesa SG 6.6-170 ...	Yes	Siemens Gamesa	SG 6.6-170-6 600	6 600	170,0	135,0	EMD	(AM 0, 6.6MW) - 106dB(A)	10,0	Interpolated	106,0	g
WEC56	366 052	6 175 313	102,8	Siemens Gamesa SG 6.6-170 ...	Yes	Siemens Gamesa	SG 6.6-170-6 600	6 600	170,0	135,0	EMD	(AM 0, 6.6MW) - 106dB(A)	10,0	Interpolated	106,0	g
WEC57	366 185	6 174 911	107,0	Siemens Gamesa SG 6.6-170 ...	Yes	Siemens Gamesa	SG 6.6-170-6 600	6 600	170,0	135,0	EMD	(AM 0, 6.6MW) - 106dB(A)	10,0	Interpolated	106,0	g
WEC58	365 587	6 174 925	99,3	Siemens Gamesa SG 6.6-170 ...	Yes	Siemens Gamesa	SG 6.6-170-6 600	6 600	170,0	135,0	EMD	(AM 0, 6.6MW) - 106dB(A)	10,0	Interpolated	106,0	g

g) Data calculated from data for other wind speed (uncertain)

Calculation Results

Licensed user:
VsI Pajurio tyrimu ir planavimo institutas
KMTP 206 kab., V. Berbomo g.10
LT-92221 Klaipeda
+370 46 398842
Viaceslav / gis@corpi.lt
Calculated:
2023-04-05 17:47/3.5.584

DECIBEL - Main Result

Calculation: PUV 2 alt

Sound level

Noise sensitive area

No.	Name	Y	X	Z [m]	Immission height [m]	Demands Noise [dB(A)]	Sound level From WTGs [dB(A)]	Demands fulfilled ? Noise
G001	Mizuiku k., Rietavo kel. 32	360 927	6 186 348	111,0	1,5	45,0	18,3	Yes
G002	Pyvoru k. 1	364 515	6 184 005	126,8	1,5	45,0	26,7	Yes
G003	Uzupiu k. 9	363 966	6 182 408	116,1	1,5	45,0	39,2	Yes
G004	Uzupiu k. 8	363 995	6 182 400	115,9	1,5	45,0	38,6	Yes
G005	Uzupiu k. 10	363 977	6 182 261	114,2	1,5	45,0	38,1	Yes
G006	Lioliu k., Gintaro g. 2	365 352	6 181 918	116,3	1,5	45,0	40,1	Yes
G007	Skroblio k., Rietavo g. 22	365 621	6 181 880	121,6	1,5	45,0	38,1	Yes
G008	Skroblio k., Rietavo g. 28	365 517	6 182 049	121,6	1,5	45,0	36,9	Yes
G009	Skroblio k., Rietavo g. 9	365 593	6 182 057	121,7	1,5	45,0	36,4	Yes
G010	Skroblio k., Rietavo g. 24	365 623	6 181 957	120,4	1,5	45,0	37,2	Yes
G011	Skroblio k., Rietavo g. 20	365 696	6 181 908	120,8	1,5	45,0	37,0	Yes
G012	Skroblio k., Rietavo g. 18	365 742	6 181 868	121,9	1,5	45,0	36,9	Yes
G013	Skroblio k., Rietavo g. 16	365 778	6 181 844	121,1	1,5	45,0	36,7	Yes
G014	Drobstu k., Kuliu g. 73	366 953	6 180 526	113,8	1,5	45,0	35,2	Yes
G015	Lioliu k., J. Sereno g. 7	365 449	6 182 736	129,6	1,5	45,0	32,2	Yes
G016	Skroblio k., Rietavo g. 1	366 532	6 181 639	119,2	1,5	45,0	35,6	Yes
G017	Drobstu k., Boksto g. 4	368 777	6 180 880	117,8	1,5	45,0	38,9	Yes
G018	Drobstu k., Boksto g. 2	368 927	6 180 941	115,4	1,5	45,0	37,8	Yes
G019	Budrikiu k., Liepu g. 11	369 165	6 181 461	111,0	1,5	45,0	37,6	Yes
G020	Budrikiu k., Liepu g. 4	369 138	6 181 509	109,1	1,5	45,0	38,0	Yes
G021	Budrikiu k., Plunges g. 85E	368 985	6 181 722	110,5	1,5	45,0	41,2	Yes
G022	Budrikiu k., Plunges g. 87	369 003	6 183 007	107,0	1,5	45,0	38,7	Yes
G023	Budrikiu k., Plunges g. 52	368 983	6 183 600	120,7	1,5	45,0	38,1	Yes
G024	Budrikiu k., Plunges g. 54	368 989	6 183 637	118,9	1,5	45,0	38,1	Yes
G025	Budrikiu k., Plunges g. 54A	368 947	6 183 656	117,8	1,5	45,0	38,5	Yes
G026	Bubenu k., Plunges g. 89	368 854	6 183 691	117,0	1,5	45,0	39,8	Yes
G027	Budrikiu k., Plunges g. 48	369 062	6 182 921	106,5	1,5	45,0	38,3	Yes
G028	Norgalviu k. 10	370 057	6 182 255	113,3	1,5	45,0	37,9	Yes
G029	Norgalviu k. 9	370 383	6 182 172	114,1	1,5	45,0	36,9	Yes
G030	Alko k. 1	373 291	6 183 129	125,7	1,5	45,0	36,3	Yes
G031	Giliogirio k., M. Kavecko g. 8	374 403	6 182 076	122,7	1,5	45,0	35,6	Yes
G032	Alko k. 4A	373 818	6 183 958	115,0	1,5	45,0	34,4	Yes
G033	Alko k. 7	372 929	6 183 487	123,4	1,5	45,0	37,3	Yes
G034	Alko k. 14	372 195	6 184 005	123,9	1,5	45,0	38,7	Yes
G035	Alko k. (nera adreso)	372 081	6 184 120	125,7	1,5	45,0	38,7	Yes
G036	Alko k. 15	371 791	6 183 958	121,0	1,5	45,0	37,3	Yes
G037	Alko k. 16	371 112	6 184 773	120,2	1,5	45,0	38,0	Yes
G038	Lauzu k. 2	369 127	6 184 981	119,0	1,5	45,0	34,8	Yes
G039	Bubenu k., Plunges g. 56	369 043	6 185 510	122,3	1,5	45,0	36,5	Yes
G040	Daugedu k., Minijos g. 26	369 564	6 186 344	115,4	1,5	45,0	37,5	Yes
G041	Gudaliu k. 1	369 803	6 189 340	86,6	1,5	45,0	35,7	Yes
G042	Vitku k. 1	369 676	6 188 607	99,8	1,5	45,0	37,8	Yes
G043	Daugedu k., Minijos g. 25	369 810	6 186 529	116,6	1,5	45,0	37,5	Yes
G044	Daugedu k., Senojo Centro g. 3	370 852	6 186 540	118,1	1,5	45,0	36,2	Yes
G045	Kungiu k. 6	372 460	6 187 344	111,1	1,5	45,0	33,2	Yes
G046	Kungiu k. 18	373 705	6 187 557	109,4	1,5	45,0	36,5	Yes
G047	Uzpeliu k., Medingenu g. 14	375 669	6 189 090	112,4	1,5	45,0	34,2	Yes
G048	Uzpeliu k., Uzpeliu g. 6	376 415	6 188 256	104,3	1,5	45,0	38,2	Yes
G049	Uzpeliu k. (nera adreso)	376 657	6 188 469	101,9	1,5	45,0	38,9	Yes
G050	Uzpeliu k., Medingenu g. 1	376 747	6 188 737	106,7	1,5	45,0	36,5	Yes
G051	Medingenu k., Rietavo g. 7	377 621	6 187 800	112,8	1,5	45,0	35,7	Yes
G052	Uzduobulio k. 4	376 704	6 186 811	116,0	1,5	45,0	36,8	Yes
G053	Gedikenu k., Lanku g. 2	379 912	6 186 872	124,4	1,5	45,0	39,5	Yes
G054	Gedikenu k., Lanku g. 4	380 218	6 186 102	124,9	1,5	45,0	36,8	Yes
G055	Laurynaiciu k. 2	378 607	6 185 837	114,2	1,5	45,0	37,7	Yes
G056	Jaupenu k., Baltijos g. 14	366 500	6 176 871	109,0	1,5	45,0	39,1	Yes
G057	Jaupenu k., Baltijos g. 12	366 723	6 177 173	111,6	1,5	45,0	38,5	Yes
G058	Jaupenu k., Baltijos g. 8	367 441	6 177 126	111,6	1,5	45,0	39,0	Yes
G059	Jaupenu k., Baltijos g. 4	367 670	6 177 069	112,8	1,5	45,0	38,4	Yes
G060	Siurnoku k. 6	366 856	6 174 981	107,7	1,5	45,0	41,2	Yes
G061	Jaupenu k., Kastonu g. 6	366 227	6 176 563	112,0	1,5	45,0	38,5	Yes
Plan. sodyba Nr. 1	Noise sensitive area: User defined (238)	362 489	6 181 755	111,8	1,5	45,0	27,7	Yes
Plan. sodyba Nr. 2	Noise sensitive area: User defined (236)	366 587	6 180 610	112,6	1,5	45,0	40,4	Yes
Plan. sodyba Nr. 3	Noise sensitive area: User defined (239)	378 255	6 188 519	108,2	1,5	45,0	29,8	Yes

Project:
PUV

Licensed user:
VsI Pajurio tyrimu ir planavimo institutas
KMTP 206 kab., V. Berbomo g.10
LT-92221 Klaipeda
+370 46 398842
Viaceslav / gis@corpi.lt

Calculated:
2023-04-05 17:47/3.5.584

DECIBEL - Map 10,0 m/s

Calculation: PUV 2 alt

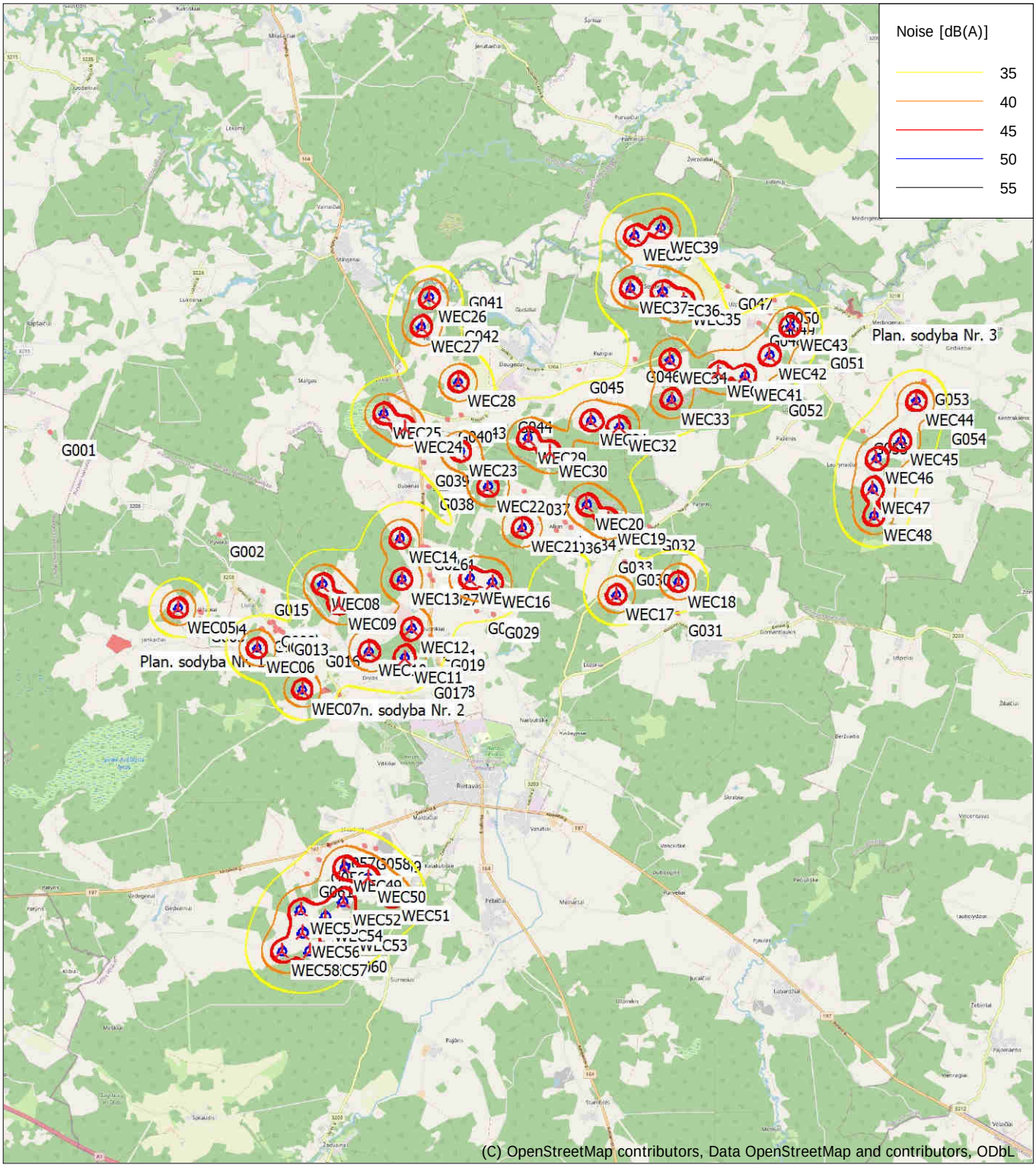

0 2,5 5 7,5 10km

Map: EMD OpenStreetMap , Print scale 1:125 000, Map center Lithuanian TM LKS94-LKS94 (LT) East: 370 796 North: 6 182 663

New WTG Noise sensitive area

Noise calculation model: ISO 9613-2 General. Wind speed: 10,0 m/s
Height above sea level from active line object

Project:

PUV

Licensed user:
Vsl Pajurio tyrimu ir planavimo institutas
KMTP 206 kab., V. Berbomo g.10
LT-92221 Klaipeda
+370 46 398842
Viaceslav / gis@corpi.lt

Calculated:
2023-04-05 17:45/3.5.584

DECIBEL - Main Result

Calculation: PUV 2 alt

Noise calculation model:
ISO 9613-2 General
Wind speed (in 10 m height):
10,0 m/s
Ground attenuation:
General, Ground factor: 0,9
Meteorological coefficient, C0:
0,0 dB
Type of demand in calculation:
1: WTG noise is compared to demand (DK, DE, SE, NL etc.)
Noise values in calculation:
All noise values are mean values (Lwa) (Normal)
Pure tones:
Fixed penalty added to source noise of WTGs with pure tones
WTG catalogue
Height above ground level, when no value in NSA object:
1,5 m; Allow override of model height with height from NSA object
Uncertainty margin:
0,0 dB; Uncertainty margin in NSA has priority
Deviation from "official" noise demands. Negative is more restrictive, positive is less restrictive.:
0,0 dB(A)

All coordinates are in
Lithuanian TM LKS94-LKS94 (LT)

WTGs

	Y	X	Z	Row data/Description	WTG type Valid	Manufact.	Type-generator	Power, rated	Rotor diameter	Hub height	Noise data Creator	Name	Wind speed	Status	LwA,ref	
			[m]					[kW]	[m]	[m]			[m/s]		[dB(A)]	
WEC05	363 552	6 182 469	114,1	VESTAS V172-7.2 7200 172.0 ...	Yes	VESTAS	V172-7.2-7 200	7 200	172,0	150,0	EMD	Level 0 - Measured - PO7200	10,0	From other hub height	106,9	h
WEC06	365 246	6 181 545	113,0	VESTAS V172-7.2 7200 172.0 ...	Yes	VESTAS	V172-7.2-7 200	7 200	172,0	150,0	EMD	Level 0 - Measured - PO7200	10,0	From other hub height	106,9	h
WEC07	366 208	6 180 619	108,5	VESTAS V172-7.2 7200 172.0 ...	Yes	VESTAS	V172-7.2-7 200	7 200	172,0	150,0	EMD	Level 0 - Measured - PO7200	10,0	From other hub height	106,9	h
WEC08	366 715	6 182 890	124,0	VESTAS V172-7.2 7200 172.0 ...	Yes	VESTAS	V172-7.2-7 200	7 200	172,0	150,0	EMD	Level 0 - Measured - PO7200	10,0	From other hub height	106,9	h
WEC09	367 068	6 182 446	120,5	VESTAS V172-7.2 7200 172.0 ...	Yes	VESTAS	V172-7.2-7 200	7 200	172,0	150,0	EMD	Level 0 - Measured - PO7200	10,0	From other hub height	106,9	h
WEC10	367 679	6 181 398	105,9	VESTAS V172-7.2 7200 172.0 ...	Yes	VESTAS	V172-7.2-7 200	7 200	172,0	150,0	EMD	Level 0 - Measured - PO7200	10,0	From other hub height	106,9	h
WEC11	368 462	6 181 239	108,7	VESTAS V172-7.2 7200 172.0 ...	Yes	VESTAS	V172-7.2-7 200	7 200	172,0	150,0	EMD	Level 0 - Measured - PO7200	10,0	From other hub height	106,9	h
WEC12	368 631	6 181 870	110,2	VESTAS V172-7.2 7200 172.0 ...	Yes	VESTAS	V172-7.2-7 200	7 200	172,0	150,0	EMD	Level 0 - Measured - PO7200	10,0	From other hub height	106,9	h
WEC13	368 443	6 182 939	107,0	VESTAS V172-7.2 7200 172.0 ...	Yes	VESTAS	V172-7.2-7 200	7 200	172,0	150,0	EMD	Level 0 - Measured - PO7200	10,0	From other hub height	106,9	h
WEC14	368 433	6 183 844	103,2	VESTAS V172-7.2 7200 172.0 ...	Yes	VESTAS	V172-7.2-7 200	7 200	172,0	150,0	EMD	Level 0 - Measured - PO7200	10,0	From other hub height	106,9	h
WEC15	369 928	6 182 917	107,9	VESTAS V172-7.2 7200 172.0 ...	Yes	VESTAS	V172-7.2-7 200	7 200	172,0	150,0	EMD	Level 0 - Measured - PO7200	10,0	From other hub height	106,9	h
WEC16	370 412	6 182 817	110,3	VESTAS V172-7.2 7200 172.0 ...	Yes	VESTAS	V172-7.2-7 200	7 200	172,0	150,0	EMD	Level 0 - Measured - PO7200	10,0	From other hub height	106,9	h
WEC17	373 109	6 182 456	119,0	VESTAS V172-7.2 7200 172.0 ...	Yes	VESTAS	V172-7.2-7 200	7 200	172,0	150,0	EMD	Level 0 - Measured - PO7200	10,0	From other hub height	106,9	h
WEC18	374 469	6 182 700	111,2	VESTAS V172-7.2 7200 172.0 ...	Yes	VESTAS	V172-7.2-7 200	7 200	172,0	150,0	EMD	Level 0 - Measured - PO7200	10,0	From other hub height	106,9	h
WEC19	372 980	6 184 110	116,4	VESTAS V172-7.2 7200 172.0 ...	Yes	VESTAS	V172-7.2-7 200	7 200	172,0	150,0	EMD	Level 0 - Measured - PO7200	10,0	From other hub height	106,9	h
WEC20	372 526	6 184 450	119,0	VESTAS V172-7.2 7200 172.0 ...	Yes	VESTAS	V172-7.2-7 200	7 200	172,0	150,0	EMD	Level 0 - Measured - PO7200	10,0	From other hub height	106,9	h
WEC21	371 103	6 183 991	116,7	VESTAS V172-7.2 7200 172.0 ...	Yes	VESTAS	V172-7.2-7 200	7 200	172,0	150,0	EMD	Level 0 - Measured - PO7200	10,0	From other hub height	106,9	h
WEC22	370 382	6 184 909	107,8	VESTAS V172-7.2 7200 172.0 ...	Yes	VESTAS	V172-7.2-7 200	7 200	172,0	150,0	EMD	Level 0 - Measured - PO7200	10,0	From other hub height	106,9	h
WEC23	369 804	6 185 691	118,0	VESTAS V172-7.2 7200 172.0 ...	Yes	VESTAS	V172-7.2-7 200	7 200	172,0	150,0	EMD	Level 0 - Measured - PO7200	10,0	From other hub height	106,9	h
WEC24	368 606	6 186 250	117,6	VESTAS V172-7.2 7200 172.0 ...	Yes	VESTAS	V172-7.2-7 200	7 200	172,0	150,0	EMD	Level 0 - Measured - PO7200	10,0	From other hub height	106,9	h
WEC25	368 155	6 186 564	119,2	VESTAS V172-7.2 7200 172.0 ...	Yes	VESTAS	V172-7.2-7 200	7 200	172,0	150,0	EMD	Level 0 - Measured - PO7200	10,0	From other hub height	106,9	h
WEC26	369 228	6 189 063	94,7	VESTAS V172-7.2 7200 172.0 ...	Yes	VESTAS	V172-7.2-7 200	7 200	172,0	150,0	EMD	Level 0 - Measured - PO7200	10,0	From other hub height	106,9	h
WEC27	369 036	6 188 428	107,1	VESTAS V172-7.2 7200 172.0 ...	Yes	VESTAS	V172-7.2-7 200	7 200	172,0	150,0	EMD	Level 0 - Measured - PO7200	10,0	From other hub height	106,9	h
WEC28	369 807	6 187 191	110,7	VESTAS V172-7.2 7200 172.0 ...	Yes	VESTAS	V172-7.2-7 200	7 200	172,0	150,0	EMD	Level 0 - Measured - PO7200	10,0	From other hub height	106,9	h
WEC29	371 279	6 185 936	116,7	VESTAS V172-7.2 7200 172.0 ...	Yes	VESTAS	V172-7.2-7 200	7 200	172,0	150,0	EMD	Level 0 - Measured - PO7200	10,0	From other hub height	106,9	h
WEC30	371 757	6 185 606	118,5	VESTAS V172-7.2 7200 172.0 ...	Yes	VESTAS	V172-7.2-7 200	7 200	172,0	150,0	EMD	Level 0 - Measured - PO7200	10,0	From other hub height	106,9	h
WEC31	372 666	6 186 276	111,0	VESTAS V172-7.2 7200 172.0 ...	Yes	VESTAS	V172-7.2-7 200	7 200	172,0	150,0	EMD	Level 0 - Measured - PO7200	10,0	From other hub height	106,9	h
WEC32	373 278	6 186 115	114,1	VESTAS V172-7.2 7200 172.0 ...	Yes	VESTAS	V172-7.2-7 200	7 200	172,0	150,0	EMD	Level 0 - Measured - PO7200	10,0	From other hub height	106,9	h
WEC33	374 428	6 186 681	117,9	VESTAS V172-7.2 7200 172.0 ...	Yes	VESTAS	V172-7.2-7 200	7 200	172,0	150,0	EMD	Level 0 - Measured - PO7200	10,0	From other hub height	106,9	h
WEC34	374 425	6 187 546	111,8	VESTAS V172-7.2 7200 172.0 ...	Yes	VESTAS	V172-7.2-7 200	7 200	172,0	150,0	EMD	Level 0 - Measured - PO7200	10,0	From other hub height	106,9	h
WEC35	374 761	6 188 834	116,0	VESTAS V172-7.2 7200 172.0 ...	Yes	VESTAS	V172-7.2-7 200	7 200	172,0	150,0	EMD	Level 0 - Measured - PO7200	10,0	From other hub height	106,9	h
WEC36	374 309	6 189 035	107,2	VESTAS V172-7.2 7200 172.0 ...	Yes	VESTAS	V172-7.2-7 200	7 200	172,0	150,0	EMD	Level 0 - Measured - PO7200	10,0	From other hub height	106,9	h
WEC37	373 608	6 189 132	103,1	VESTAS V172-7.2 7200 172.0 ...	Yes	VESTAS	V172-7.2-7 200	7 200	172,0	150,0	EMD	Level 0 - Measured - PO7200	10,0	From other hub height	106,9	h
WEC38	373 729	6 190 269	104,9	VESTAS V172-7.2 7200 172.0 ...	Yes	VESTAS	V172-7.2-7 200	7 200	172,0	150,0	EMD	Level 0 - Measured - PO7200	10,0	From other hub height	106,9	h
WEC39	374 311	6 190 416	104,0	VESTAS V172-7.2 7200 172.0 ...	Yes	VESTAS	V172-7.2-7 200	7 200	172,0	150,0	EMD	Level 0 - Measured - PO7200	10,0	From other hub height	106,9	h
WEC40	375 473	6 187 245	110,4	VESTAS V172-7.2 7200 172.0 ...	Yes	VESTAS	V172-7.2-7 200	7 200	172,0	150,0	EMD	Level 0 - Measured - PO7200	10,0	From other hub height	106,9	h
WEC41	376 044	6 187 150	112,0	VESTAS V172-7.2 7200 172.0 ...	Yes	VESTAS	V172-7.2-7 200	7 200	172,0	150,0	EMD	Level 0 - Measured - PO7200	10,0	From other hub height	106,9	h
WEC42	376 603	6 187 591	105,2	VESTAS V172-7.2 7200 172.0 ...	Yes	VESTAS	V172-7.2-7 200	7 200	172,0	150,0	EMD	Level 0 - Measured - PO7200	10,0	From other hub height	106,9	h
WEC43	377 058	6 188 205	101,6	VESTAS V172-7.2 7200 172.0 ...	Yes	VESTAS	V172-7.2-7 200	7 200	172,0	150,0	EMD	Level 0 - Measured - PO7200	10,0	From other hub height	106,9	h
WEC44	379 759	6 186 492	121,0	VESTAS V172-7.2 7200 172.0 ...	Yes	VESTAS	V172-7.2-7 200	7 200	172,0	150,0	EMD	Level 0 - Measured - PO7200	10,0	From other hub height	106,9	h
WEC45	379 397	6 185 642	120,8	VESTAS V172-7.2 7200 172.0 ...	Yes	VESTAS	V172-7.2-7 200	7 200	172,0	150,0	EMD	Level 0 - Measured - PO7200	10,0	From other hub height	106,9	h
WEC46	378 862	6 185 274	113,6	VESTAS V172-7.2 7200 172.0 ...	Yes	VESTAS	V172-7.2-7 200	7 200	172,0	150,0	EMD	Level 0 - Measured - PO7200	10,0	From other hub height	106,9	h
WEC47	378 758	6 184 608	115,0	VESTAS V172-7.2 7200 172.0 ...	Yes	VESTAS	V172-7.2-7 200	7 200	172,0	150,0	EMD	Level 0 - Measured - PO7200	10,0	From other hub height	106,9	h
WEC48	378 767	6 184 026	111,0	VESTAS V172-7.2 7200 172.0 ...	Yes	VESTAS	V172-7.2-7 200	7 200	172,0	150,0	EMD	Level 0 - Measured - PO7200	10,0	From other hub height	106,9	h
WEC49	367 009	6 176 732	106,9	VESTAS V172-7.2 7200 172.0 ...	Yes	VESTAS	V172-7.2-7 200	7 200	172,0	150,0	EMD	Level 0 - Measured - PO7200	10,0	From other hub height	106,9	h
WEC50	367 515	6 176 483	105,8	VESTAS V172-7.2 7200 172.0 ...	Yes	VESTAS	V172-7.2-7 200	7 200	172,0	150,0	EMD	Level 0 - Measured - PO7200	10,0	From other hub height	106,9	h
WEC51	368 047	6 176 048	105,0	VESTAS V172-7.2 7200 172.0 ...	Yes	VESTAS	V172-7.2-7 200	7 200	172,0	150,0	EMD	Level 0 - Measured - PO7200	10,0	From other hub height	106,9	h
WEC52	366 950	6 175 975	102,2	VESTAS V172-7.2 7200 172.0 ...	Yes	VESTAS	V172-7.2-7 200	7 200	172,0	150,0	EMD	Level 0 - Measured - PO7200	10,0	From other hub height	106,9	h
WEC53	367 099	6 175 427	106,3	VESTAS V172-7.2 7200 172.0 ...	Yes	VESTAS	V172-7.2-7 200	7 200	172,0	150,0	EMD	Level 0 - Measured - PO7200	10,0	From other hub height	106,9	h
WEC54	366 559	6 175 654	103,2	VESTAS V172-7.2 7200 172.0 ...	Yes	VESTAS	V172-7.2-7 200	7 200	172,0	150,0	EMD	Level 0 - Measured - PO7200	10,0	From other hub height	106,9	h
WEC55	366 016	6 175 809	102,6	VESTAS V172-7.2 7200 172.0 ...	Yes	VESTAS	V172-7.2-7 200	7 200	172,0	150,0	EMD	Level 0 - Measured - PO7200	10,0	From other hub height	106,9	h
WEC56	366 052	6 175 313	102,8	VESTAS V172-7.2 7200 172.0 ...	Yes	VESTAS	V172-7.2-7 200	7 200	172,0	150,0	EMD	Level 0 - Measured - PO7200	10,0	From other hub height	106,9	h
WEC57	366 185	6 174 911	107,0	VESTAS V172-7.2 7200 172.0 ...	Yes	VESTAS	V172-7.2-7 200	7 200	172,0	150,0	EMD	Level 0 - Measured - PO7200	10,0	From other hub height	106,9	h
WEC58	365 587	6 174 925	99,3	VESTAS V172-7.2 7200 172.0 ...	Yes	VESTAS	V172-7.2-7 200	7 200	172,0	150,0	EMD	Level 0 - Measured - PO7200	10,0	From other hub height	106,9	h

h) Generic octave distribution used

Calculation Results

Licensed user:
Vsl Pajurio tyrimu ir planavimo institutas
KMTP 206 kab., V. Berbomo g.10
LT-92221 Klaipeda
+370 46 398842
Viaceslav / gis@corpi.lt
Calculated:
2023-04-05 17:45/3.5.584

DECIBEL - Main Result

Calculation: PUV 2 alt

Sound level

Noise sensitive area No.	Name	Y	X	Z [m]	Immission height [m]	Demands Noise [dB(A)]	Sound level From WTGs [dB(A)]	Demands fulfilled ? Noise
G001	Mizuiku k., Rietavo kel. 32	360 927	6 186 348	111,0	1,5	45,0	20,3	Yes
G002	Pyvoru k. 1	364 515	6 184 005	126,8	1,5	45,0	28,5	Yes
G003	Uzupiu k. 9	363 966	6 182 408	116,1	1,5	45,0	39,7	Yes
G004	Uzupiu k. 8	363 995	6 182 400	115,9	1,5	45,0	39,1	Yes
G005	Uzupiu k. 10	363 977	6 182 261	114,2	1,5	45,0	38,6	Yes
G006	Lioliu k., Gintaro g. 2	365 352	6 181 918	116,3	1,5	45,0	40,6	Yes
G007	Skroblio k., Rietavo g. 22	365 621	6 181 880	121,6	1,5	45,0	38,8	Yes
G008	Skroblio k., Rietavo g. 28	365 517	6 182 049	121,6	1,5	45,0	37,7	Yes
G009	Skroblio k., Rietavo g. 9	365 593	6 182 057	121,7	1,5	45,0	37,2	Yes
G010	Skroblio k., Rietavo g. 24	365 623	6 181 957	120,4	1,5	45,0	38,0	Yes
G011	Skroblio k., Rietavo g. 20	365 696	6 181 908	120,8	1,5	45,0	37,8	Yes
G012	Skroblio k., Rietavo g. 18	365 742	6 181 868	121,9	1,5	45,0	37,7	Yes
G013	Skroblio k., Rietavo g. 16	365 778	6 181 844	121,1	1,5	45,0	37,6	Yes
G014	Drobstu k., Kuliu g. 73	366 953	6 180 526	113,8	1,5	45,0	36,2	Yes
G015	Lioliu k., J. Sereno g. 7	365 449	6 182 736	129,6	1,5	45,0	33,5	Yes
G016	Skroblio k., Rietavo g. 1	366 532	6 181 639	119,2	1,5	45,0	36,7	Yes
G017	Drobstu k., Boksto g. 4	368 777	6 180 880	117,8	1,5	45,0	39,6	Yes
G018	Drobstu k., Boksto g. 2	368 927	6 180 941	115,4	1,5	45,0	38,6	Yes
G019	Budrikiu k., Liepu g. 11	369 165	6 181 461	111,0	1,5	45,0	38,4	Yes
G020	Budrikiu k., Liepu g. 4	369 138	6 181 509	109,1	1,5	45,0	38,9	Yes
G021	Budrikiu k., Plunges g. 85E	368 985	6 181 722	110,5	1,5	45,0	41,8	Yes
G022	Budrikiu k., Plunges g. 87	369 003	6 183 007	107,0	1,5	45,0	39,5	Yes
G023	Budrikiu k., Plunges g. 52	368 983	6 183 600	120,7	1,5	45,0	39,0	Yes
G024	Budrikiu k., Plunges g. 54	368 989	6 183 637	118,9	1,5	45,0	39,0	Yes
G025	Budrikiu k., Plunges g. 54A	368 947	6 183 656	117,8	1,5	45,0	39,4	Yes
G026	Bubenu k., Plunges g. 89	368 854	6 183 691	117,0	1,5	45,0	40,5	Yes
G027	Budrikiu k., Plunges g. 48	369 062	6 182 921	106,5	1,5	45,0	39,2	Yes
G028	Norgalviu k. 10	370 057	6 182 255	113,3	1,5	45,0	38,8	Yes
G029	Norgalviu k. 9	370 383	6 182 172	114,1	1,5	45,0	37,8	Yes
G030	Alko k. 1	373 291	6 183 129	125,7	1,5	45,0	37,2	Yes
G031	Giliogirio k., M. Kavecko g. 8	374 403	6 182 076	122,7	1,5	45,0	36,4	Yes
G032	Alko k. 4A	373 818	6 183 958	115,0	1,5	45,0	35,5	Yes
G033	Alko k. 7	372 929	6 183 487	123,4	1,5	45,0	38,2	Yes
G034	Alko k. 14	372 195	6 184 005	123,9	1,5	45,0	39,6	Yes
G035	Alko k. (nera adreso)	372 081	6 184 120	125,7	1,5	45,0	39,5	Yes
G036	Alko k. 15	371 791	6 183 958	121,0	1,5	45,0	38,3	Yes
G037	Alko k. 16	371 112	6 184 773	120,2	1,5	45,0	38,9	Yes
G038	Lauzu k. 2	369 127	6 184 981	119,0	1,5	45,0	36,1	Yes
G039	Bubenu k., Plunges g. 56	369 043	6 185 510	122,3	1,5	45,0	37,6	Yes
G040	Daugedu k., Minijos g. 26	369 564	6 186 344	115,4	1,5	45,0	38,5	Yes
G041	Gudaliu k. 1	369 803	6 189 340	86,6	1,5	45,0	36,5	Yes
G042	Vitku k. 1	369 676	6 188 607	99,8	1,5	45,0	38,6	Yes
G043	Daugedu k., Minijos g. 25	369 810	6 186 529	116,6	1,5	45,0	38,4	Yes
G044	Daugedu k., Senojo Centro g. 3	370 852	6 186 540	118,1	1,5	45,0	37,3	Yes
G045	Kungiu k. 6	372 460	6 187 344	111,1	1,5	45,0	34,6	Yes
G046	Kungiu k. 18	373 705	6 187 557	109,4	1,5	45,0	37,5	Yes
G047	Uzpeliu k., Medingenu g. 14	375 669	6 189 090	112,4	1,5	45,0	35,4	Yes
G048	Uzpeliu k., Uzpeliu g. 6	376 415	6 188 256	104,3	1,5	45,0	39,0	Yes
G049	Uzpeliu k. (nera adreso)	376 657	6 188 469	101,9	1,5	45,0	39,6	Yes
G050	Uzpeliu k., Medingenu g. 1	376 747	6 188 737	106,7	1,5	45,0	37,3	Yes
G051	Medingenu k., Rietavo g. 7	377 621	6 187 800	112,8	1,5	45,0	36,6	Yes
G052	Uzduobulio k. 4	376 704	6 186 811	116,0	1,5	45,0	37,8	Yes
G053	Gedikenu k., Lanku g. 2	379 912	6 186 872	124,4	1,5	45,0	40,0	Yes
G054	Gedikenu k., Lanku g. 4	380 218	6 186 102	124,9	1,5	45,0	37,6	Yes
G055	Laurynaiciu k. 2	378 607	6 185 837	114,2	1,5	45,0	38,5	Yes
G056	Jaupenu k., Baltijos g. 14	366 495	6 176 862	109,0	1,5	45,0	39,9	Yes
G057	Jaupenu k., Baltijos g. 12	366 723	6 177 173	111,6	1,5	45,0	39,3	Yes
G058	Jaupenu k., Baltijos g. 8	367 441	6 177 126	111,6	1,5	45,0	39,8	Yes
G059	Jaupenu k., Baltijos g. 4	367 670	6 177 069	112,8	1,5	45,0	39,2	Yes
G060	Siurnoku k. 6	366 856	6 174 981	107,7	1,5	45,0	41,9	Yes
G061	Jaupenu k., Kastonu g. 6	366 227	6 176 563	112,0	1,5	45,0	39,4	Yes
Plan. sodyba Nr. 1	Noise sensitive area: User defined (238)	362 489	6 181 755	111,8	1,5	45,0	29,1	Yes
Plan. sodyba Nr. 2	Noise sensitive area: User defined (236)	366 587	6 180 610	112,6	1,5	45,0	40,9	Yes
Plan. sodyba Nr. 3	Noise sensitive area: User defined (239)	378 255	6 188 519	108,2	1,5	45,0	31,3	Yes

Project:
PUV

Licensed user:
VsI Pajurio tyrimu ir planavimo institutas
KMTP 206 kab., V. Berbomo g.10
LT-92221 Klaipeda
+370 46 398842
Viaceslav / gis@corpi.lt
Calculated:
2023-04-05 17:45/3.5.584

DECIBEL - Map 10,0 m/s

Calculation: PUV 2 alt

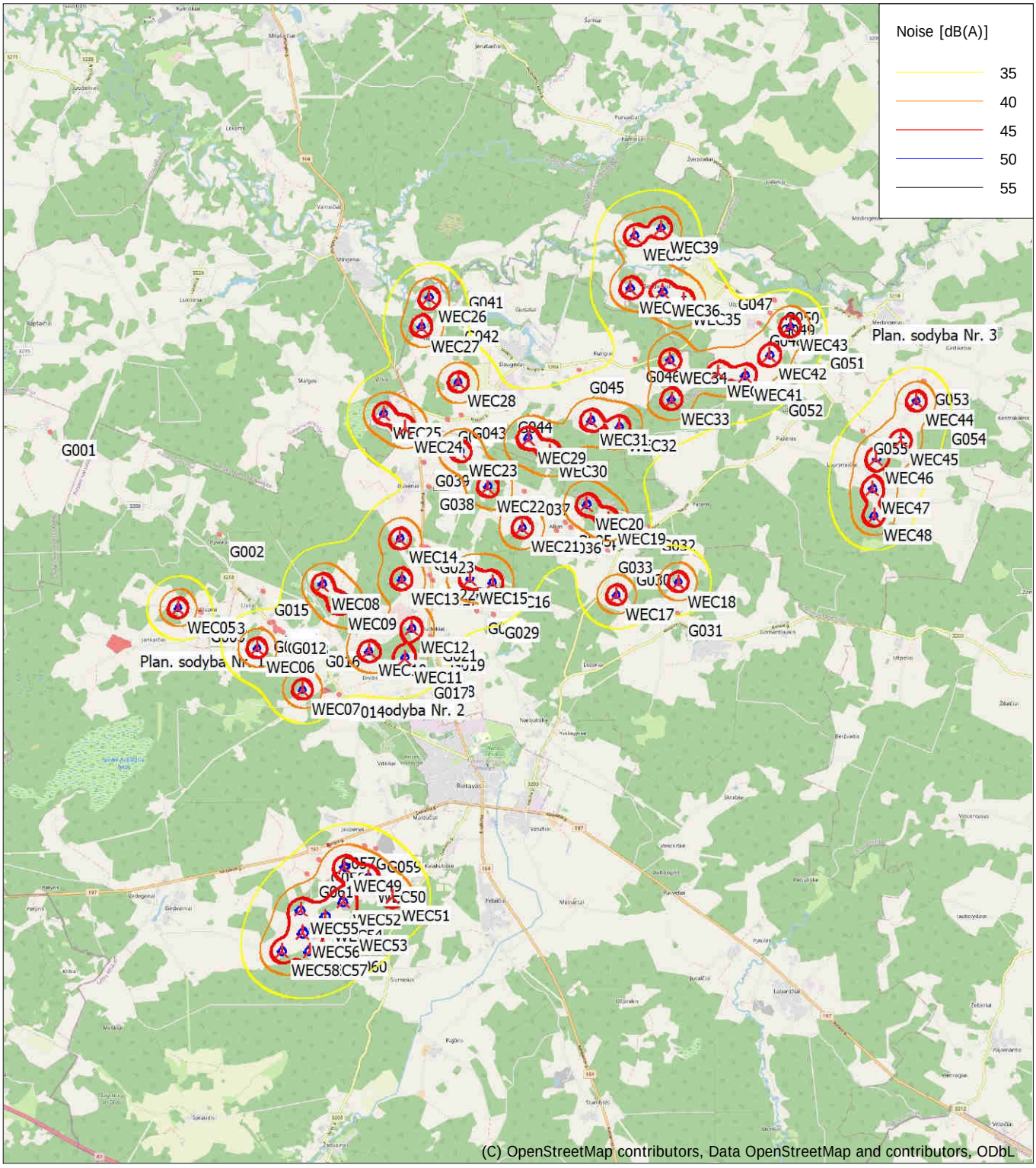

0 2,5 5 7,5 10km

Map: EMD OpenStreetMap , Print scale 1:125 000, Map center Lithuanian TM LKS94-LKS94 (LT) East: 370 796 North: 6 182 663

New WTG Noise sensitive area

Noise calculation model: ISO 9613-2 General. Wind speed: 10,0 m/s
Height above sea level from active line object

7 PRIEDAS

Šešėliavimo modeliavimo rezultatai

Prognozuojamas PŪV šešėliavimo vertinimas

Maksimalių parametrų VE, blogiausias scenarijus

1 alternatyva

Licensed user:
Vsl Pajurio tyrimu ir planavimo institutas
KMTP 206 kab., V. Berbomo g.10
LT-92221 Klaipeda
+370 46 398842
Viaceslav / gis@corpi.lt
Calculated:
2023-04-13 21:14/3.5.584

SHADOW - Main Result

Calculation: Seseliai worst 1 alt

Assumptions for shadow calculations

Maximum distance for influence
Calculate only when more than 20 % of sun is covered by the blade
Please look in WTG table

Minimum sun height over horizon for influence	3	°
Day step for calculation	1	days
Time step for calculation	1	minutes

The calculated times are "worst case" given by the following assumptions:
The sun is shining all the day, from sunrise to sunset
The rotor plane is always perpendicular to the line from the WTG to the sun
The WTG is always operating

A ZVI (Zones of Visual Influence) calculation is performed before flicker calculation so non visible WTG do not contribute to calculated flicker values.
A WTG will be visible if it is visible from any part of the receiver window.
The ZVI calculation is based on the following assumptions:
Height contours used: Elevation Grid Data Object: VE3b_EMDGrid_0.wpg (22)
Area object(s) used in calculation:
Area object (Heights a.g.l. for e.g. Forest (ORA tool) or ZVI obstructions): REGIONS_PUV_230113_VestasV172_1.w2r (2)
Obstacles used in calculation
Receptor grid resolution: 1,0 m

All coordinates are in
Lithuanian TM LKS94-LKS94 (LT)

WTGs

	Y	X	Z	Row data/Description	WTG type Valid	Manufact.	Type-generator	Power, rated	Rotor diameter	Hub height	Shadow data Calculation distance	RPM
			[m]					[kW]	[m]	[m]	[m]	[RPM]
WEC01	361 719	6 185 109	109,0	VE model 8000 175.0 !O! hub:...	Yes	VE model	-8 000	8 000	175,0	175,0	2 002	0,0
WEC02	362 783	6 185 589	114,0	VE model 8000 175.0 !O! hub:...	Yes	VE model	-8 000	8 000	175,0	175,0	2 002	0,0
WEC03	362 984	6 184 462	116,2	VE model 8000 175.0 !O! hub:...	Yes	VE model	-8 000	8 000	175,0	175,0	2 002	0,0
WEC04	362 322	6 184 651	115,6	VE model 8000 175.0 !O! hub:...	Yes	VE model	-8 000	8 000	175,0	175,0	2 002	0,0
WEC05	363 552	6 182 469	114,1	VE model 8000 175.0 !O! hub:...	Yes	VE model	-8 000	8 000	175,0	175,0	2 002	0,0
WEC06	365 246	6 181 545	113,0	VE model 8000 175.0 !O! hub:...	Yes	VE model	-8 000	8 000	175,0	175,0	2 002	0,0
WEC07	366 208	6 180 619	108,5	VE model 8000 175.0 !O! hub:...	Yes	VE model	-8 000	8 000	175,0	175,0	2 002	0,0
WEC08	366 715	6 182 890	124,0	VE model 8000 175.0 !O! hub:...	Yes	VE model	-8 000	8 000	175,0	175,0	2 002	0,0
WEC09	367 068	6 182 446	120,5	VE model 8000 175.0 !O! hub:...	Yes	VE model	-8 000	8 000	175,0	175,0	2 002	0,0
WEC10	367 679	6 181 398	105,9	VE model 8000 175.0 !O! hub:...	Yes	VE model	-8 000	8 000	175,0	175,0	2 002	0,0
WEC11	368 462	6 181 239	108,7	VE model 8000 175.0 !O! hub:...	Yes	VE model	-8 000	8 000	175,0	175,0	2 002	0,0
WEC12	368 631	6 181 870	110,2	VE model 8000 175.0 !O! hub:...	Yes	VE model	-8 000	8 000	175,0	175,0	2 002	0,0
WEC13	368 443	6 182 939	107,0	VE model 8000 175.0 !O! hub:...	Yes	VE model	-8 000	8 000	175,0	175,0	2 002	0,0
WEC14	368 433	6 183 844	103,2	VE model 8000 175.0 !O! hub:...	Yes	VE model	-8 000	8 000	175,0	175,0	2 002	0,0
WEC15	369 928	6 182 917	107,9	VE model 8000 175.0 !O! hub:...	Yes	VE model	-8 000	8 000	175,0	175,0	2 002	0,0
WEC16	370 412	6 182 817	110,3	VE model 8000 175.0 !O! hub:...	Yes	VE model	-8 000	8 000	175,0	175,0	2 002	0,0
WEC17	373 109	6 182 456	119,0	VE model 8000 175.0 !O! hub:...	Yes	VE model	-8 000	8 000	175,0	175,0	2 002	0,0
WEC18	374 469	6 182 700	111,2	VE model 8000 175.0 !O! hub:...	Yes	VE model	-8 000	8 000	175,0	175,0	2 002	0,0
WEC19	372 980	6 184 110	116,4	VE model 8000 175.0 !O! hub:...	Yes	VE model	-8 000	8 000	175,0	175,0	2 002	0,0
WEC20	372 526	6 184 450	119,0	VE model 8000 175.0 !O! hub:...	Yes	VE model	-8 000	8 000	175,0	175,0	2 002	0,0
WEC21	371 103	6 183 991	116,7	VE model 8000 175.0 !O! hub:...	Yes	VE model	-8 000	8 000	175,0	175,0	2 002	0,0
WEC22	370 382	6 184 909	107,8	VE model 8000 175.0 !O! hub:...	Yes	VE model	-8 000	8 000	175,0	175,0	2 002	0,0
WEC23	369 804	6 185 691	118,0	VE model 8000 175.0 !O! hub:...	Yes	VE model	-8 000	8 000	175,0	175,0	2 002	0,0
WEC24	368 606	6 186 250	117,6	VE model 8000 175.0 !O! hub:...	Yes	VE model	-8 000	8 000	175,0	175,0	2 002	0,0
WEC25	368 155	6 186 564	119,2	VE model 8000 175.0 !O! hub:...	Yes	VE model	-8 000	8 000	175,0	175,0	2 002	0,0
WEC26	369 228	6 189 063	94,7	VE model 8000 175.0 !O! hub:...	Yes	VE model	-8 000	8 000	175,0	175,0	2 002	0,0
WEC27	369 036	6 188 428	107,1	VE model 8000 175.0 !O! hub:...	Yes	VE model	-8 000	8 000	175,0	175,0	2 002	0,0
WEC28	369 807	6 187 191	110,7	VE model 8000 175.0 !O! hub:...	Yes	VE model	-8 000	8 000	175,0	175,0	2 002	0,0
WEC29	371 279	6 185 936	116,7	VE model 8000 175.0 !O! hub:...	Yes	VE model	-8 000	8 000	175,0	175,0	2 002	0,0
WEC30	371 757	6 185 606	118,5	VE model 8000 175.0 !O! hub:...	Yes	VE model	-8 000	8 000	175,0	175,0	2 002	0,0
WEC31	372 666	6 186 276	111,0	VE model 8000 175.0 !O! hub:...	Yes	VE model	-8 000	8 000	175,0	175,0	2 002	0,0
WEC32	373 278	6 186 115	114,1	VE model 8000 175.0 !O! hub:...	Yes	VE model	-8 000	8 000	175,0	175,0	2 002	0,0
WEC33	374 428	6 186 681	117,9	VE model 8000 175.0 !O! hub:...	Yes	VE model	-8 000	8 000	175,0	175,0	2 002	0,0
WEC34	374 425	6 187 546	111,8	VE model 8000 175.0 !O! hub:...	Yes	VE model	-8 000	8 000	175,0	175,0	2 002	0,0
WEC35	374 761	6 188 834	116,0	VE model 8000 175.0 !O! hub:...	Yes	VE model	-8 000	8 000	175,0	175,0	2 002	0,0
WEC36	374 309	6 189 035	107,2	VE model 8000 175.0 !O! hub:...	Yes	VE model	-8 000	8 000	175,0	175,0	2 002	0,0

To be continued on next page...

Licensed user:
Vsl Pajurio tyrimu ir planavimo institutas
KMTP 206 kab., V. Berbomo g.10
LT-92221 Klaipeda
+370 46 398842
Viaceslav / gis@corpi.lt
Calculated:
2023-04-13 21:14/3.5.584

SHADOW - Main Result

Calculation: Seseliai worst 1 alt

...continued from previous page

	Y	X	Z	Row data/Description	WTG type Valid	Manufact.	Type-generator	Power, rated	Rotor diameter	Hub height	Shadow data Calculation distance	RPM
			[m]					[kW]	[m]	[m]	[m]	[RPM]
WEC37	373 608	6 189 132	103,1	VE model 8000 175.0 !O! hub:...	Yes	VE model	-8 000	8 000	175,0	175,0	2 002	0,0
WEC38	373 729	6 190 269	104,9	VE model 8000 175.0 !O! hub:...	Yes	VE model	-8 000	8 000	175,0	175,0	2 002	0,0
WEC39	374 311	6 190 416	104,0	VE model 8000 175.0 !O! hub:...	Yes	VE model	-8 000	8 000	175,0	175,0	2 002	0,0
WEC40	375 473	6 187 245	110,4	VE model 8000 175.0 !O! hub:...	Yes	VE model	-8 000	8 000	175,0	175,0	2 002	0,0
WEC41	376 044	6 187 150	112,0	VE model 8000 175.0 !O! hub:...	Yes	VE model	-8 000	8 000	175,0	175,0	2 002	0,0
WEC42	376 603	6 187 591	105,2	VE model 8000 175.0 !O! hub:...	Yes	VE model	-8 000	8 000	175,0	175,0	2 002	0,0
WEC43	377 058	6 188 205	101,6	VE model 8000 175.0 !O! hub:...	Yes	VE model	-8 000	8 000	175,0	175,0	2 002	0,0
WEC44	379 759	6 186 492	121,0	VE model 8000 175.0 !O! hub:...	Yes	VE model	-8 000	8 000	175,0	175,0	2 002	0,0
WEC45	379 397	6 185 642	120,8	VE model 8000 175.0 !O! hub:...	Yes	VE model	-8 000	8 000	175,0	175,0	2 002	0,0
WEC46	378 862	6 185 274	113,6	VE model 8000 175.0 !O! hub:...	Yes	VE model	-8 000	8 000	175,0	175,0	2 002	0,0
WEC47	378 758	6 184 608	115,0	VE model 8000 175.0 !O! hub:...	Yes	VE model	-8 000	8 000	175,0	175,0	2 002	0,0
WEC48	378 767	6 184 026	111,0	VE model 8000 175.0 !O! hub:...	Yes	VE model	-8 000	8 000	175,0	175,0	2 002	0,0
WEC49	367 009	6 176 732	106,9	VE model 8000 175.0 !O! hub:...	Yes	VE model	-8 000	8 000	175,0	175,0	2 002	0,0
WEC50	367 515	6 176 483	105,8	VE model 8000 175.0 !O! hub:...	Yes	VE model	-8 000	8 000	175,0	175,0	2 002	0,0
WEC51	368 047	6 176 048	105,0	VE model 8000 175.0 !O! hub:...	Yes	VE model	-8 000	8 000	175,0	175,0	2 002	0,0
WEC52	366 950	6 175 975	102,2	VE model 8000 175.0 !O! hub:...	Yes	VE model	-8 000	8 000	175,0	175,0	2 002	0,0
WEC53	367 099	6 175 427	106,3	VE model 8000 175.0 !O! hub:...	Yes	VE model	-8 000	8 000	175,0	175,0	2 002	0,0
WEC54	366 559	6 175 654	103,2	VE model 8000 175.0 !O! hub:...	Yes	VE model	-8 000	8 000	175,0	175,0	2 002	0,0
WEC55	366 016	6 175 809	102,6	VE model 8000 175.0 !O! hub:...	Yes	VE model	-8 000	8 000	175,0	175,0	2 002	0,0
WEC56	366 052	6 175 313	102,8	VE model 8000 175.0 !O! hub:...	Yes	VE model	-8 000	8 000	175,0	175,0	2 002	0,0
WEC57	366 185	6 174 911	107,0	VE model 8000 175.0 !O! hub:...	Yes	VE model	-8 000	8 000	175,0	175,0	2 002	0,0
WEC58	365 587	6 174 925	99,3	VE model 8000 175.0 !O! hub:...	Yes	VE model	-8 000	8 000	175,0	175,0	2 002	0,0

Shadow receptor-Input

No.	Name	Y	X	Z	Width	Height	Elevation a.g.l.	Slope of window	Direction mode	Eye height (ZVI) a.g.l.
				[m]	[m]	[m]	[m]	[°]		[m]
	G001 Mizuiku k., Rietavo kel. 32	360 883	6 186 388	111,0	1,0	1,0	1,0	90,0	"Green house mode"	2,0
	G002 Pyvoru k. 1	364 484	6 184 050	126,8	1,0	1,0	1,0	90,0	"Green house mode"	2,0
	G003 Uzupiu k. 9	364 015	6 182 384	116,2	1,0	1,0	1,0	90,0	"Green house mode"	2,0
	G004 Uzupiu k. 8	364 041	6 182 367	116,0	1,0	1,0	1,0	90,0	"Green house mode"	2,0
	G005 Uzupiu k. 10	364 021	6 182 218	114,2	1,0	1,0	1,0	90,0	"Green house mode"	2,0
	G006 Lioliu k., Gintaro g. 2	365 366	6 181 964	116,3	1,0	1,0	1,0	90,0	"Green house mode"	2,0
	G007 Skroblio k., Rietavo g. 22	365 657	6 181 912	121,6	1,0	1,0	1,0	90,0	"Green house mode"	2,0
	G008 Skroblio k., Rietavo g. 28	365 536	6 182 095	121,9	1,0	1,0	1,0	90,0	"Green house mode"	2,0
	G009 Skroblio k., Rietavo g. 9	365 612	6 182 102	121,8	1,0	1,0	1,0	90,0	"Green house mode"	2,0
	G010 Skroblio k., Rietavo g. 24	365 656	6 181 995	120,1	1,0	1,0	1,0	90,0	"Green house mode"	2,0
	G011 Skroblio k., Rietavo g. 20	365 731	6 181 940	120,8	1,0	1,0	1,0	90,0	"Green house mode"	2,0
	G012 Skroblio k., Rietavo g. 18	365 776	6 181 904	122,0	1,0	1,0	1,0	90,0	"Green house mode"	2,0
	G013 Skroblio k., Rietavo g. 16	365 811	6 181 879	121,3	1,0	1,0	1,0	90,0	"Green house mode"	2,0
	G014 Drobstu k., Kuliu g. 73	366 998	6 180 483	113,8	1,0	1,0	1,0	90,0	"Green house mode"	2,0
	G015 Lioliu k., J. Sereno g. 7	365 407	6 182 773	129,5	1,0	1,0	1,0	90,0	"Green house mode"	2,0
	G016 Skroblio k., Rietavo g. 1	366 486	6 181 606	119,3	1,0	1,0	1,0	90,0	"Green house mode"	2,0
	G017 Drobstu k., Bokstu g. 4	368 823	6 180 833	117,8	1,0	1,0	1,0	90,0	"Green house mode"	2,0
	G018 Drobstu k., Bokstu g. 2	368 972	6 180 899	115,4	1,0	1,0	1,0	90,0	"Green house mode"	2,0
	G019 Budrikiu k., Liepu g. 11	369 213	6 181 431	110,9	1,0	1,0	1,0	90,0	"Green house mode"	2,0
	G020 Budrikiu k., Liepu g. 4	369 184	6 181 471	109,1	1,0	1,0	1,0	90,0	"Green house mode"	2,0
	G021 Budrikiu k., Plunges g. 85E	369 035	6 181 689	110,5	1,0	1,0	1,0	90,0	"Green house mode"	2,0
	G022 Budrikiu k., Plunges g. 87	369 051	6 183 011	106,9	1,0	1,0	1,0	90,0	"Green house mode"	2,0
	G023 Budrikiu k., Plunges g. 52	369 035	6 183 580	120,5	1,0	1,0	1,0	90,0	"Green house mode"	2,0
	G024 Budrikiu k., Plunges g. 54	369 031	6 183 619	118,6	1,0	1,0	1,0	90,0	"Green house mode"	2,0
	G025 Budrikiu k., Plunges g. 54A	368 997	6 183 632	117,9	1,0	1,0	1,0	90,0	"Green house mode"	2,0
	G026 Bubenu k., Plunges g. 89	368 902	6 183 657	117,0	1,0	1,0	1,0	90,0	"Green house mode"	2,0
	G027 Budrikiu k., Plunges g. 48	369 110	6 182 901	106,4	1,0	1,0	1,0	90,0	"Green house mode"	2,0
	G028 Norgalviu k. 10	370 050	6 182 205	113,3	1,0	1,0	1,0	90,0	"Green house mode"	2,0
	G029 Norgalviu k. 9	370 407	6 182 120	114,2	1,0	1,0	1,0	90,0	"Green house mode"	2,0
	G030 Alko k. 1	373 305	6 183 174	125,7	1,0	1,0	1,0	90,0	"Green house mode"	2,0
	G031 Giliogirio k., M. Kavecko g. 8	374 432	6 182 025	122,6	1,0	1,0	1,0	90,0	"Green house mode"	2,0
	G032 Alko k. 4A	373 867	6 183 934	115,0	1,0	1,0	1,0	90,0	"Green house mode"	2,0
	G033 Alko k. 7	372 942	6 183 439	123,3	1,0	1,0	1,0	90,0	"Green house mode"	2,0
	G034 Alko k. 14	372 151	6 183 968	124,0	1,0	1,0	1,0	90,0	"Green house mode"	2,0
	G035 Alko k. (nera adreso)	372 037	6 184 085	125,7	1,0	1,0	1,0	90,0	"Green house mode"	2,0

To be continued on next page...

Licensed user:
Vsl Pajurio tyrimu ir planavimo institutas
KMTP 206 kab., V. Berbomo g.10
LT-92221 Klaipeda
+370 46 398842
Viaceslav / gis@corpi.lt
Calculated:
2023-04-13 21:14/3.5.584

SHADOW - Main Result

Calculation: Seseliai worst 1 alt

...continued from previous page

No.	Name	Y	X	Z [m]	Width [m]	Height [m]	Elevation a.g.l. [m]	Slope of window [°]	Direction mode	Eye height (ZVI) a.g.l. [m]
	G036 Alko k. 15	371 837	6 183 914	120,9	1,0	1,0	1,0	90,0	"Green house mode"	2,0
	G037 Alko k. 16	371 158	6 184 782	120,3	1,0	1,0	1,0	90,0	"Green house mode"	2,0
	G038 Lauzu k. 2	369 086	6 184 945	119,0	1,0	1,0	1,0	90,0	"Green house mode"	2,0
	G039 Bubenu k., Plunges g. 56	368 998	6 185 476	122,3	1,0	1,0	1,0	90,0	"Green house mode"	2,0
	G040 Daugedu k., Minijos g. 26	369 532	6 186 389	115,3	1,0	1,0	1,0	90,0	"Green house mode"	2,0
	G041 Gudaliu k. 1	369 845	6 189 361	86,6	1,0	1,0	1,0	90,0	"Green house mode"	2,0
	G042 Vitku k. 1	369 723	6 188 572	99,8	1,0	1,0	1,0	90,0	"Green house mode"	2,0
	G043 Daugedu k., Minijos g. 25	369 833	6 186 481	116,6	1,0	1,0	1,0	90,0	"Green house mode"	2,0
	G044 Daugedu k., Senojo Centro g. 3	370 822	6 186 587	118,1	1,0	1,0	1,0	90,0	"Green house mode"	2,0
	G045 Kungiu k. 6	372 429	6 187 389	111,1	1,0	1,0	1,0	90,0	"Green house mode"	2,0
	G046 Kungiu k. 18	373 656	6 187 590	109,5	1,0	1,0	1,0	90,0	"Green house mode"	2,0
	G047 Uzpeliu k., Medingenu g. 14	375 710	6 189 111	112,5	1,0	1,0	1,0	90,0	"Green house mode"	2,0
	G048 Uzpeliu k., Uzpeliu g. 6	376 374	6 188 295	104,2	1,0	1,0	1,0	90,0	"Green house mode"	2,0
	G049 Uzpeliu k. (nera adreso)	376 612	6 188 512	102,0	1,0	1,0	1,0	90,0	"Green house mode"	2,0
	G050 Uzpeliu k., Medingenu g. 1	376 716	6 188 782	106,6	1,0	1,0	1,0	90,0	"Green house mode"	2,0
	G051 Medingenu k., Rietavo g. 7	377 670	6 187 766	112,8	1,0	1,0	1,0	90,0	"Green house mode"	2,0
	G052 Uzduobulio k. 4	376 747	6 186 761	115,9	1,0	1,0	1,0	90,0	"Green house mode"	2,0
	G053 Gedikenu k., Lanku g. 2	379 927	6 186 916	124,4	1,0	1,0	1,0	90,0	"Green house mode"	2,0
	G054 Gedikenu k., Lanku g. 4	380 263	6 186 063	124,9	1,0	1,0	1,0	90,0	"Green house mode"	2,0
	G055 Laurynaiciu k. 2	378 563	6 185 876	114,3	1,0	1,0	1,0	90,0	"Green house mode"	2,0
	G056 Jaupenu k., Baltijos g. 14	366 449	6 176 901	109,0	1,0	1,0	1,0	90,0	"Green house mode"	2,0
	G057 Jaupenu k., Baltijos g. 12	366 682	6 177 213	111,5	1,0	1,0	1,0	90,0	"Green house mode"	2,0
	G058 Jaupenu k., Baltijos g. 8	367 454	6 177 172	111,6	1,0	1,0	1,0	90,0	"Green house mode"	2,0
	G059 Jaupenu k., Baltijos g. 4	367 691	6 177 108	112,8	1,0	1,0	1,0	90,0	"Green house mode"	2,0
	G060 Siurnoku k. 6	366 883	6 174 929	107,7	1,0	1,0	1,0	90,0	"Green house mode"	2,0
	G061 Jaupenu k., Kastonu g. 6	366 185	6 176 604	111,9	1,0	1,0	1,0	90,0	"Green house mode"	2,0
	G062 Jankaiciu k. 4	362 676	6 181 849	113,9	1,0	1,0	1,0	90,0	"Green house mode"	2,0
	G063 Uzupiu k. 7	364 185	6 182 384	114,1	1,0	1,0	1,0	90,0	"Green house mode"	2,0
	G064 Uzupiu k. 5	364 240	6 182 985	122,1	1,0	1,0	1,0	90,0	"Green house mode"	2,0
	G065 Uzupiu k. 6	364 557	6 182 570	119,8	1,0	1,0	1,0	90,0	"Green house mode"	2,0
	G066 Lioliu k., Gintaro g. 20	365 048	6 182 680	124,0	1,0	1,0	1,0	90,0	"Green house mode"	2,0
	G067 Lioliu k., Gintaro g. 18	365 085	6 182 641	124,0	1,0	1,0	1,0	90,0	"Green house mode"	2,0
	G068 Lioliu k., Gintaro g. 16	365 102	6 182 625	124,0	1,0	1,0	1,0	90,0	"Green house mode"	2,0
	G069 Lioliu k., Gintaro g. 14	365 122	6 182 606	124,6	1,0	1,0	1,0	90,0	"Green house mode"	2,0
	G070 Lioliu k., Gintaro g. 14A	365 074	6 182 543	120,0	1,0	1,0	1,0	90,0	"Green house mode"	2,0
	G071 Lioliu k., Gintaro g. 12	365 160	6 182 568	125,6	1,0	1,0	1,0	90,0	"Green house mode"	2,0
	G072 Lioliu k., Gintaro g. 27	365 073	6 182 731	125,3	1,0	1,0	1,0	90,0	"Green house mode"	2,0
	G073 Lioliu k., Gintaro g. 25	365 105	6 182 700	127,1	1,0	1,0	1,0	90,0	"Green house mode"	2,0
	G074 Lioliu k., Gintaro g. 23	365 123	6 182 683	127,6	1,0	1,0	1,0	90,0	"Green house mode"	2,0
	G075 Lioliu k., Gintaro g. 21	365 140	6 182 666	128,0	1,0	1,0	1,0	90,0	"Green house mode"	2,0
	G076 Lioliu k., Gintaro g. 19	365 162	6 182 645	127,3	1,0	1,0	1,0	90,0	"Green house mode"	2,0
	G077 Lioliu k., Gintaro g. 17	365 178	6 182 628	126,9	1,0	1,0	1,0	90,0	"Green house mode"	2,0
	G078 Lioliu k., Gintaro g. 15	365 197	6 182 610	126,9	1,0	1,0	1,0	90,0	"Green house mode"	2,0
	G079 Lioliu k., Gintaro g. 13	365 203	6 182 583	126,9	1,0	1,0	1,0	90,0	"Green house mode"	2,0
	G080 Lioliu k., J. Sereno g. 2	365 311	6 182 854	128,6	1,0	1,0	1,0	90,0	"Green house mode"	2,0
	G081 Lioliu k., J. Sereno g. 5	365 394	6 182 756	128,2	1,0	1,0	1,0	90,0	"Green house mode"	2,0
	G082 Lioliu k., J. Sereno g. 3	365 373	6 182 727	127,5	1,0	1,0	1,0	90,0	"Green house mode"	2,0
	G083 Lioliu k., J. Sereno g. 1	365 356	6 182 703	127,1	1,0	1,0	1,0	90,0	"Green house mode"	2,0
	G084 Lioliu k., Jankaiciu g. 5	365 385	6 182 645	128,2	1,0	1,0	1,0	90,0	"Green house mode"	2,0
	G085 Lioliu k., Jankaiciu g. 3	365 406	6 182 632	128,2	1,0	1,0	1,0	90,0	"Green house mode"	2,0
	G086 Lioliu k., Jankaiciu g. 1	365 427	6 182 616	127,7	1,0	1,0	1,0	90,0	"Green house mode"	2,0
	G087 Lioliu k., Jankaiciu g. 2	365 396	6 182 564	126,0	1,0	1,0	1,0	90,0	"Green house mode"	2,0
	G088 Lioliu k., Gintaro g. 11	365 248	6 182 539	126,5	1,0	1,0	1,0	90,0	"Green house mode"	2,0
	G089 Lioliu k., Gintaro g. 9	365 332	6 182 407	125,9	1,0	1,0	1,0	90,0	"Green house mode"	2,0
	G090 Lioliu k., Gintaro g. 10	365 242	6 182 393	125,6	1,0	1,0	1,0	90,0	"Green house mode"	2,0
	G091 Lioliu k., Gintaro g. 8	365 263	6 182 391	125,5	1,0	1,0	1,0	90,0	"Green house mode"	2,0
	G092 Lioliu k., Gintaro g. 6	365 255	6 182 342	123,7	1,0	1,0	1,0	90,0	"Green house mode"	2,0
	G093 Lioliu k., Gintaro g. 4	365 289	6 182 344	123,8	1,0	1,0	1,0	90,0	"Green house mode"	2,0
	G094 Lioliu k., Gintaro g. 7	365 381	6 182 359	123,4	1,0	1,0	1,0	90,0	"Green house mode"	2,0
	G095 Lioliu k., Gintaro g. 5	365 403	6 182 312	121,9	1,0	1,0	1,0	90,0	"Green house mode"	2,0
	G096 Lioliu k., Gintaro g. 1B	365 495	6 182 242	121,9	1,0	1,0	1,0	90,0	"Green house mode"	2,0
	G097 Lioliu k., Gintaro g. 1	365 539	6 182 171	123,5	1,0	1,0	1,0	90,0	"Green house mode"	2,0
	G098 Skroblio k., Rietavo g. 26	365 623	6 182 023	119,6	1,0	1,0	1,0	90,0	"Green house mode"	2,0
	G099 Skroblio k., Rietavo g. 14	365 897	6 181 815	120,7	1,0	1,0	1,0	90,0	"Green house mode"	2,0
	G100 Skroblio k., Rietavo g. 7	365 930	6 181 844	121,4	1,0	1,0	1,0	90,0	"Green house mode"	2,0

To be continued on next page...

Licensed user:
VsI Pajurio tyrimu ir planavimo institutas
KMTP 206 kab., V. Berbomo g.10
LT-92221 Klaipeda
+370 46 398842
Viaceslav / gis@corpi.lt
Calculated:
2023-04-13 21:14/3.5.584

SHADOW - Main Result

Calculation: Seseliai worst 1 alt

...continued from previous page

No.	Name	Y	X	Z [m]	Width [m]	Height [m]	Elevation a.g.l. [m]	Slope of window [°]	Direction mode	Eye height (ZVI) a.g.l. [m]
	G101 Skroblio k., Rietavo g. 5	366 001	6 181 794	121,0	1,0	1,0	1,0	90,0	"Green house mode"	2,0
	G102 Skroblio k., Rietavo g. 12	366 129	6 181 672	118,0	1,0	1,0	1,0	90,0	"Green house mode"	2,0
	G103 Skroblio k., Rietavo g. 10	366 175	6 181 632	118,0	1,0	1,0	1,0	90,0	"Green house mode"	2,0
	G104 Skroblio k., Rietavo g. 8	366 217	6 181 626	118,0	1,0	1,0	1,0	90,0	"Green house mode"	2,0
	G105 Skroblio k., Rietavo g. 6	366 295	6 181 593	118,5	1,0	1,0	1,0	90,0	"Green house mode"	2,0
	G106 Skroblio k., Rietavo g. 4	366 416	6 181 521	117,3	1,0	1,0	1,0	90,0	"Green house mode"	2,0
	G107 Skroblio k., Rietavo g. 2	366 478	6 181 525	118,0	1,0	1,0	1,0	90,0	"Green house mode"	2,0
	G108 Skroblio k., Rietavo g. 3	366 456	6 181 628	120,0	1,0	1,0	1,0	90,0	"Green house mode"	2,0
	G109 Pauskiu k. 1A	365 042	6 180 281	111,5	1,0	1,0	1,0	90,0	"Green house mode"	2,0
	G110 Pauskiu k. 1	365 008	6 180 270	111,6	1,0	1,0	1,0	90,0	"Green house mode"	2,0
	G111 Vitkiliu k., Paplentes g. 20	367 492	6 180 039	113,4	1,0	1,0	1,0	90,0	"Green house mode"	2,0
	G112 Vitkiliu k., Paplentes g. 18	367 508	6 180 034	114,1	1,0	1,0	1,0	90,0	"Green house mode"	2,0
	G113 Vitkiliu k., Paplentes g. 16	367 526	6 180 028	114,8	1,0	1,0	1,0	90,0	"Green house mode"	2,0
	G114 Vitkiliu k., Vakaru g. 17	367 500	6 180 005	114,9	1,0	1,0	1,0	90,0	"Green house mode"	2,0
	G115 Vitkiliu k., Vakaru g. 15	367 517	6 179 996	116,2	1,0	1,0	1,0	90,0	"Green house mode"	2,0
	G116 Vitkiliu k., Vakaru g. 22	367 471	6 179 983	114,1	1,0	1,0	1,0	90,0	"Green house mode"	2,0
	G117 Vitkiliu k., Vakaru g. 20	367 490	6 179 976	115,4	1,0	1,0	1,0	90,0	"Green house mode"	2,0
	G118 Vitkiliu k., Vakaru g. 18	367 508	6 179 971	116,3	1,0	1,0	1,0	90,0	"Green house mode"	2,0
	G119 Vitkiliu k., Vakaru g. 16	367 525	6 179 964	116,9	1,0	1,0	1,0	90,0	"Green house mode"	2,0
	G120 Vitkiliu k., Vakaru g. 14	367 543	6 179 957	117,0	1,0	1,0	1,0	90,0	"Green house mode"	2,0
	G121 Vitkiliu k., Vandentiekio g. 1A	367 581	6 179 897	117,6	1,0	1,0	1,0	90,0	"Green house mode"	2,0
	G122 Drobstu k., Alyvu g. 4	369 030	6 180 444	114,0	1,0	1,0	1,0	90,0	"Green house mode"	2,0
	G123 Drobstu k., Alyvu g. 2	369 274	6 180 521	111,1	1,0	1,0	1,0	90,0	"Green house mode"	2,0
	G124 Budrikiu k., Plunges g. 38	369 448	6 180 450	111,2	1,0	1,0	1,0	90,0	"Green house mode"	2,0
	G125 Budrikiu k., Plunges g. 36B	369 503	6 180 448	110,8	1,0	1,0	1,0	90,0	"Green house mode"	2,0
	G126 Budrikiu k., Plunges g. 40	369 369	6 180 563	111,8	1,0	1,0	1,0	90,0	"Green house mode"	2,0
	G127 Budrikiu k., Plunges g. 42	369 384	6 180 595	111,7	1,0	1,0	1,0	90,0	"Green house mode"	2,0
	G128 Drobstu k., Boksto g. 2A	369 034	6 180 930	114,6	1,0	1,0	1,0	90,0	"Green house mode"	2,0
	G129 Drobstu k., Plunges g. 85C	369 230	6 180 965	112,1	1,0	1,0	1,0	90,0	"Green house mode"	2,0
	G130 Budrikiu k., Kalviu g. 1A	369 307	6 181 009	113,0	1,0	1,0	1,0	90,0	"Green house mode"	2,0
	G131 Budrikiu k., Kalviu g. 1	369 376	6 181 027	115,0	1,0	1,0	1,0	90,0	"Green house mode"	2,0
	G132 Budrikiu k., Kalviu g. 3	369 480	6 181 052	113,2	1,0	1,0	1,0	90,0	"Green house mode"	2,0
	G133 Budrikiu k., Kalviu g. 2	369 360	6 181 062	115,0	1,0	1,0	1,0	90,0	"Green house mode"	2,0
	G134 Budrikiu k., Tuju g. 6	369 345	6 181 099	115,5	1,0	1,0	1,0	90,0	"Green house mode"	2,0
	G135 Budrikiu k., Tuju g. 4	369 334	6 181 127	115,9	1,0	1,0	1,0	90,0	"Green house mode"	2,0
	G136 Budrikiu k., Egliu g. 1	369 439	6 181 124	115,7	1,0	1,0	1,0	90,0	"Green house mode"	2,0
	G137 Budrikiu k., Tiesioji g. 14	369 475	6 181 185	115,6	1,0	1,0	1,0	90,0	"Green house mode"	2,0
	G138 Budrikiu k., Tiesioji g. 12	369 481	6 181 216	115,0	1,0	1,0	1,0	90,0	"Green house mode"	2,0
	G139 Budrikiu k., Tiesioji g. 10	369 475	6 181 245	114,9	1,0	1,0	1,0	90,0	"Green house mode"	2,0
	G140 Budrikiu k., Tiesioji g. 8	369 474	6 181 276	114,0	1,0	1,0	1,0	90,0	"Green house mode"	2,0
	G141 Budrikiu k., Tiesioji g. 6	369 472	6 181 307	112,8	1,0	1,0	1,0	90,0	"Green house mode"	2,0
	G142 Budrikiu k., Tiesioji g. 7	369 435	6 181 285	113,4	1,0	1,0	1,0	90,0	"Green house mode"	2,0
	G143 Budrikiu k., Tiesioji g. 9	369 442	6 181 255	114,2	1,0	1,0	1,0	90,0	"Green house mode"	2,0
	G144 Budrikiu k., Tiesioji g. 11	369 425	6 181 214	114,8	1,0	1,0	1,0	90,0	"Green house mode"	2,0
	G145 Budrikiu k., Tiesioji g. 13	369 441	6 181 162	116,1	1,0	1,0	1,0	90,0	"Green house mode"	2,0
	G146 Budrikiu k., Egliu g. 6	369 406	6 181 166	116,2	1,0	1,0	1,0	90,0	"Green house mode"	2,0
	G147 Budrikiu k., Egliu g. 4	369 370	6 181 170	116,0	1,0	1,0	1,0	90,0	"Green house mode"	2,0
	G148 Budrikiu k., Egliu g. 2	369 339	6 181 173	116,0	1,0	1,0	1,0	90,0	"Green house mode"	2,0
	G149 Budrikiu k., Tuju g. 2	369 290	6 181 189	115,0	1,0	1,0	1,0	90,0	"Green house mode"	2,0
	G150 Budrikiu k., Sportininku g. 1	369 281	6 181 228	113,5	1,0	1,0	1,0	90,0	"Green house mode"	2,0
	G151 Budrikiu k., Plunges g. 44	369 218	6 181 250	114,0	1,0	1,0	1,0	90,0	"Green house mode"	2,0
	G152 Budrikiu k., Plunges g. 46	369 208	6 181 279	114,0	1,0	1,0	1,0	90,0	"Green house mode"	2,0
	G153 Budrikiu k., Liepu g. 1	369 197	6 181 313	114,0	1,0	1,0	1,0	90,0	"Green house mode"	2,0
	G154 Budrikiu k., Liepu g. 3	369 204	6 181 340	114,0	1,0	1,0	1,0	90,0	"Green house mode"	2,0
	G155 Budrikiu k., Liepu g. 5	369 204	6 181 362	114,0	1,0	1,0	1,0	90,0	"Green house mode"	2,0
	G156 Budrikiu k., Liepu g. 7	369 207	6 181 386	113,2	1,0	1,0	1,0	90,0	"Green house mode"	2,0
	G157 Budrikiu k., Liepu g. 9	369 210	6 181 410	112,0	1,0	1,0	1,0	90,0	"Green house mode"	2,0
	G158 Budrikiu k., Sportininku g. 2	369 316	6 181 285	113,1	1,0	1,0	1,0	90,0	"Green house mode"	2,0
	G159 Budrikiu k., Sportininku g. 4	369 337	6 181 301	113,7	1,0	1,0	1,0	90,0	"Green house mode"	2,0
	G160 Budrikiu k., Trumpoji g. 6	369 312	6 181 324	113,7	1,0	1,0	1,0	90,0	"Green house mode"	2,0
	G161 Budrikiu k., Trumpoji g. 5	369 298	6 181 343	113,3	1,0	1,0	1,0	90,0	"Green house mode"	2,0
	G162 Budrikiu k., Trumpoji g. 3	369 318	6 181 363	113,0	1,0	1,0	1,0	90,0	"Green house mode"	2,0
	G163 Budrikiu k., Trumpoji g. 4	369 348	6 181 337	114,0	1,0	1,0	1,0	90,0	"Green house mode"	2,0
	G164 Budrikiu k., Trumpoji g. 2	369 365	6 181 348	113,6	1,0	1,0	1,0	90,0	"Green house mode"	2,0
	G165 Budrikiu k., Tiesioji g. 5	369 381	6 181 361	113,1	1,0	1,0	1,0	90,0	"Green house mode"	2,0

To be continued on next page...

Licensed user:
Vsl Pajurio tyrimu ir planavimo institutas
KMTP 206 kab., V. Berbomo g.10
LT-92221 Klaipeda
+370 46 398842
Viaceslav / gis@corpi.lt
Calculated:
2023-04-13 21:14/3.5.584

SHADOW - Main Result

Calculation: Seseliai worst 1 alt

...continued from previous page

No.	Name	Y	X	Z [m]	Width [m]	Height [m]	Elevation a.g.l. [m]	Slope of window [°]	Direction mode	Eye height (ZVI) a.g.l. [m]
	G166 Budrikiu k., Trumpoji g. 1	369 344	6 181 376	113,3	1,0	1,0	1,0	90,0	"Green house mode"	2,0
	G167 Budrikiu k., Tiesioji g. 3	369 360	6 181 388	113,1	1,0	1,0	1,0	90,0	"Green house mode"	2,0
	G168 Budrikiu k., Tiesioji g. 1	369 301	6 181 464	110,5	1,0	1,0	1,0	90,0	"Green house mode"	2,0
	G169 Budrikiu k., Tiesioji g. 2	369 364	6 181 476	111,1	1,0	1,0	1,0	90,0	"Green house mode"	2,0
	G170 Budrikiu k., Tiesioji g. 4	369 416	6 181 439	111,5	1,0	1,0	1,0	90,0	"Green house mode"	2,0
	G171 Budrikiu k., Tiesioji g. 6A	369 541	6 181 504	108,1	1,0	1,0	1,0	90,0	"Green house mode"	2,0
	G172 Budrikiu k., Jazminu g. 2	369 345	6 181 649	111,8	1,0	1,0	1,0	90,0	"Green house mode"	2,0
	G173 Budrikiu k., Jazminu g. 4	369 377	6 181 695	113,0	1,0	1,0	1,0	90,0	"Green house mode"	2,0
	G174 Budrikiu k., Plunges g. 50	369 093	6 183 484	118,1	1,0	1,0	1,0	90,0	"Green house mode"	2,0
	G175 Bubenu k., Plunges g. 91	368 936	6 184 462	114,8	1,0	1,0	1,0	90,0	"Green house mode"	2,0
	G176 Bubenu k., Bubos g. 6	368 457	6 184 647	114,6	1,0	1,0	1,0	90,0	"Green house mode"	2,0
	G177 Bubenu k., Bubos g. 4	368 494	6 184 668	114,9	1,0	1,0	1,0	90,0	"Green house mode"	2,0
	G178 Bubenu k., Pusyno g. 26	368 410	6 185 240	127,3	1,0	1,0	1,0	90,0	"Green house mode"	2,0
	G179 Bubenu k., Pusyno g. 28	368 390	6 185 240	126,1	1,0	1,0	1,0	90,0	"Green house mode"	2,0
	G180 Bubenu k., Pusyno g. 30	368 365	6 185 245	123,7	1,0	1,0	1,0	90,0	"Green house mode"	2,0
	G181 Bubenu k., Pusyno g. 13	368 442	6 185 277	129,0	1,0	1,0	1,0	90,0	"Green house mode"	2,0
	G182 Bubenu k., Pusyno g. 9	368 524	6 185 333	128,4	1,0	1,0	1,0	90,0	"Green house mode"	2,0
	G183 Bubenu k., Pusyno g. 11	368 512	6 185 369	126,2	1,0	1,0	1,0	90,0	"Green house mode"	2,0
	G184 Bubenu k., Pusyno g. 24	368 466	6 185 221	126,5	1,0	1,0	1,0	90,0	"Green house mode"	2,0
	G185 Bubenu k., Pusyno g. 22	368 489	6 185 211	125,6	1,0	1,0	1,0	90,0	"Green house mode"	2,0
	G186 Bubenu k., Pusyno g. 20	368 513	6 185 200	125,8	1,0	1,0	1,0	90,0	"Green house mode"	2,0
	G187 Bubenu k., Pusyno g. 18	368 538	6 185 191	126,0	1,0	1,0	1,0	90,0	"Green house mode"	2,0
	G188 Bubenu k., Pusyno g. 7	368 570	6 185 231	126,5	1,0	1,0	1,0	90,0	"Green house mode"	2,0
	G189 Bubenu k., Pusyno g. 5	368 614	6 185 212	126,1	1,0	1,0	1,0	90,0	"Green house mode"	2,0
	G190 Bubenu k., Pusyno g. 16	368 597	6 185 165	125,0	1,0	1,0	1,0	90,0	"Green house mode"	2,0
	G191 Bubenu k., Pusyno g. 14	368 627	6 185 152	124,8	1,0	1,0	1,0	90,0	"Green house mode"	2,0
	G192 Bubenu k., Bubos g. 1	368 654	6 185 138	124,9	1,0	1,0	1,0	90,0	"Green house mode"	2,0
	G193 Bubenu k., Bubos g. 3	368 639	6 185 096	122,8	1,0	1,0	1,0	90,0	"Green house mode"	2,0
	G194 Bubenu k., Pusyno g. 12	368 691	6 185 126	125,0	1,0	1,0	1,0	90,0	"Green house mode"	2,0
	G195 Bubenu k., Pusyno g. 10	368 716	6 185 112	125,0	1,0	1,0	1,0	90,0	"Green house mode"	2,0
	G196 Bubenu k., Pusyno g. 8	368 732	6 185 103	125,0	1,0	1,0	1,0	90,0	"Green house mode"	2,0
	G197 Bubenu k., Pusyno g. 6	368 757	6 185 089	124,9	1,0	1,0	1,0	90,0	"Green house mode"	2,0
	G198 Bubenu k., Pusyno g. 4	368 795	6 185 075	124,9	1,0	1,0	1,0	90,0	"Green house mode"	2,0
	G199 Bubenu k., Pusyno g. 2	368 815	6 185 065	125,0	1,0	1,0	1,0	90,0	"Green house mode"	2,0
	G200 Bubenu k., Pusyno g. 1	368 922	6 185 051	124,3	1,0	1,0	1,0	90,0	"Green house mode"	2,0
	G201 Bubenu k., Pusyno g. 3	368 739	6 185 254	127,8	1,0	1,0	1,0	90,0	"Green house mode"	2,0
	G202 Bubenu k., Plunges g. 93	368 857	6 185 402	128,7	1,0	1,0	1,0	90,0	"Green house mode"	2,0
	G203 Lauzu k. 1A	369 402	6 184 382	114,4	1,0	1,0	1,0	90,0	"Green house mode"	2,0
	G204 Lauzu k. 1D	369 400	6 184 443	114,0	1,0	1,0	1,0	90,0	"Green house mode"	2,0
	G205 Giliogirio k., M. Kavecko g. 3	374 346	6 181 737	122,9	1,0	1,0	1,0	90,0	"Green house mode"	2,0
	G206 Giliogirio k., M. Kavecko g. 4	374 245	6 181 750	121,7	1,0	1,0	1,0	90,0	"Green house mode"	2,0
	G207 Giliogirio k., Misko g. 1	374 572	6 183 596	112,0	1,0	1,0	1,0	90,0	"Green house mode"	2,0
	G208 Patyrio k. 2	374 921	6 184 844	114,0	1,0	1,0	1,0	90,0	"Green house mode"	2,0
	G209 Alko k. 2	373 254	6 183 213	125,4	1,0	1,0	1,0	90,0	"Green house mode"	2,0
	G210 Alko k. 3	373 192	6 183 227	126,5	1,0	1,0	1,0	90,0	"Green house mode"	2,0
	G211 Alko k. 4	373 156	6 183 237	126,7	1,0	1,0	1,0	90,0	"Green house mode"	2,0
	G212 Alko k. 5	373 113	6 183 398	123,0	1,0	1,0	1,0	90,0	"Green house mode"	2,0
	G213 Alko k. 6	372 943	6 183 326	125,7	1,0	1,0	1,0	90,0	"Green house mode"	2,0
	G214 Alko k. 8	372 895	6 183 423	122,6	1,0	1,0	1,0	90,0	"Green house mode"	2,0
	G215 Alko k. 9	372 809	6 183 383	123,3	1,0	1,0	1,0	90,0	"Green house mode"	2,0
	G216 Alko k. 10	372 736	6 183 421	123,9	1,0	1,0	1,0	90,0	"Green house mode"	2,0
	G217 Alko k. 11	372 525	6 183 509	126,0	1,0	1,0	1,0	90,0	"Green house mode"	2,0
	G218 Alko k. 12	372 358	6 183 531	127,5	1,0	1,0	1,0	90,0	"Green house mode"	2,0
	G219 Alko k. 13	372 368	6 183 585	124,2	1,0	1,0	1,0	90,0	"Green house mode"	2,0
	G220 Daugedu k., Minijos g. 24	369 644	6 186 366	116,9	1,0	1,0	1,0	90,0	"Green house mode"	2,0
	G221 Daugedu k., Minijos g. 22	369 858	6 186 394	116,1	1,0	1,0	1,0	90,0	"Green house mode"	2,0
	G222 Daugedu k., Minijos g. 20	369 971	6 186 397	114,3	1,0	1,0	1,0	90,0	"Green house mode"	2,0
	G223 Daugedu k., Minijos g. 23	370 309	6 186 493	113,3	1,0	1,0	1,0	90,0	"Green house mode"	2,0
	G224 Vitku k. 4	368 445	6 187 391	111,0	1,0	1,0	1,0	90,0	"Green house mode"	2,0
	G225 Vitku k. 3	368 419	6 187 482	110,0	1,0	1,0	1,0	90,0	"Green house mode"	2,0
	G226 Vitku k. 2	368 414	6 187 520	111,1	1,0	1,0	1,0	90,0	"Green house mode"	2,0
	G227 Vitku k. 1	368 496	6 187 634	114,8	1,0	1,0	1,0	90,0	"Green house mode"	2,0
	G228 Stalgenu k., Patyrio g. 6	368 040	6 188 816	108,1	1,0	1,0	1,0	90,0	"Green house mode"	2,0
	G229 Stalgenu k., Patyrio g. 4	367 938	6 188 921	108,0	1,0	1,0	1,0	90,0	"Green house mode"	2,0
	G230 Stalgenu k., Patyrio g. 2	367 865	6 189 002	107,1	1,0	1,0	1,0	90,0	"Green house mode"	2,0

To be continued on next page...

Licensed user:
VsI Pajurio tyrimu ir planavimo institutas
KMTP 206 kab., V. Berbomo g.10
LT-92221 Klaipeda
+370 46 398842
Viaceslav / gis@corpi.lt
Calculated:
2023-04-13 21:14/3.5.584

SHADOW - Main Result

Calculation: Seseliai worst 1 alt

...continued from previous page

No.	Name	Y	X	Z [m]	Width [m]	Height [m]	Elevation a.g.l. [m]	Slope of window [°]	Direction mode	Eye height (ZVI) a.g.l. [m]
	G231 Stalgenu k., Misko g. 30	368 168	6 189 162	105,7	1,0	1,0	1,0	90,0	"Green house mode"	2,0
	G232 Stalgenu k., Misko g. 28	368 058	6 189 235	107,6	1,0	1,0	1,0	90,0	"Green house mode"	2,0
	G233 Stalgenu k., Misko g. 26	367 934	6 189 300	104,7	1,0	1,0	1,0	90,0	"Green house mode"	2,0
	G234 Stalgenu k., Paupio g. 6	368 043	6 189 352	104,4	1,0	1,0	1,0	90,0	"Green house mode"	2,0
	G235 Stalgenu k., Zalioji g. 44	368 186	6 189 409	100,0	1,0	1,0	1,0	90,0	"Green house mode"	2,0
	G236 Stalgenu k., Misko g. 24	367 916	6 189 336	106,0	1,0	1,0	1,0	90,0	"Green house mode"	2,0
	G237 Stalgenu k., Misko g. 22	367 889	6 189 366	105,7	1,0	1,0	1,0	90,0	"Green house mode"	2,0
	G238 Stalgenu k., Paupio g. 5	368 004	6 189 382	104,0	1,0	1,0	1,0	90,0	"Green house mode"	2,0
	G239 Stalgenu k., Paupio g. 4	368 063	6 189 408	103,9	1,0	1,0	1,0	90,0	"Green house mode"	2,0
	G240 Stalgenu k., Zalioji g. 23	368 074	6 189 429	103,8	1,0	1,0	1,0	90,0	"Green house mode"	2,0
	G241 Stalgenu k., Zalioji g. 42	368 139	6 189 453	101,7	1,0	1,0	1,0	90,0	"Green house mode"	2,0
	G242 Stalgenu k., Zalioji g. 21	368 087	6 189 460	103,5	1,0	1,0	1,0	90,0	"Green house mode"	2,0
	G243 Stalgenu k., Zalioji g. 40	368 104	6 189 486	102,3	1,0	1,0	1,0	90,0	"Green house mode"	2,0
	G244 Stalgenu k., Paupio g. 3	367 929	6 189 425	104,6	1,0	1,0	1,0	90,0	"Green house mode"	2,0
	G245 Stalgenu k., Bijunu g. 4	367 895	6 189 444	104,2	1,0	1,0	1,0	90,0	"Green house mode"	2,0
	G246 Stalgenu k., Bijunu g. 2	367 932	6 189 496	104,0	1,0	1,0	1,0	90,0	"Green house mode"	2,0
	G247 Stalgenu k., Zalioji g. 19	368 020	6 189 508	102,2	1,0	1,0	1,0	90,0	"Green house mode"	2,0
	G248 Stalgenu k., Zalioji g. 38	368 039	6 189 535	102,0	1,0	1,0	1,0	90,0	"Green house mode"	2,0
	G249 Stalgenu k., Zalioji g. 34	367 974	6 189 589	101,7	1,0	1,0	1,0	90,0	"Green house mode"	2,0
	G250 Stalgenu k., Zalioji g. 32	367 948	6 189 604	101,3	1,0	1,0	1,0	90,0	"Green house mode"	2,0
	G251 Stalgenu k., Zalioji g. 30	367 907	6 189 628	101,8	1,0	1,0	1,0	90,0	"Green house mode"	2,0
	G252 Stalgenu k., Minijos g. 12	368 017	6 189 967	85,6	1,0	1,0	1,0	90,0	"Green house mode"	2,0
	G253 Daugedu k., Misko g. 15	370 654	6 188 045	108,8	1,0	1,0	1,0	90,0	"Green house mode"	2,0
	G254 Daugedu k., Misko g. 13	370 687	6 188 023	108,8	1,0	1,0	1,0	90,0	"Green house mode"	2,0
	G255 Daugedu k., Misko g. 11	370 708	6 188 002	108,8	1,0	1,0	1,0	90,0	"Green house mode"	2,0
	G256 Daugedu k., Misko g. 9	370 741	6 187 979	108,8	1,0	1,0	1,0	90,0	"Green house mode"	2,0
	G257 Daugedu k., Pievu g. 2	370 782	6 188 032	108,0	1,0	1,0	1,0	90,0	"Green house mode"	2,0
	G258 Daugedu k., Pievu g. 4	370 802	6 188 057	108,0	1,0	1,0	1,0	90,0	"Green house mode"	2,0
	G259 Daugedu k., Pievu g. 5	370 856	6 188 029	108,0	1,0	1,0	1,0	90,0	"Green house mode"	2,0
	G260 Daugedu k., Pievu g. 3	370 833	6 188 003	108,7	1,0	1,0	1,0	90,0	"Green house mode"	2,0
	G261 Daugedu k., Pievu g. 1	370 785	6 187 954	109,3	1,0	1,0	1,0	90,0	"Green house mode"	2,0
	G262 Daugedu k., Misko g. 7	370 806	6 187 922	109,5	1,0	1,0	1,0	90,0	"Green house mode"	2,0
	G263 Daugedu k., Naujoji g. 10	370 989	6 188 068	105,8	1,0	1,0	1,0	90,0	"Green house mode"	2,0
	G264 Daugedu k., Naujoji g. 8	370 975	6 188 016	107,3	1,0	1,0	1,0	90,0	"Green house mode"	2,0
	G265 Daugedu k., Naujoji g. 6A	370 946	6 187 985	108,7	1,0	1,0	1,0	90,0	"Green house mode"	2,0
	G266 Daugedu k., Naujoji g. 6	370 934	6 187 946	110,0	1,0	1,0	1,0	90,0	"Green house mode"	2,0
	G267 Daugedu k., Naujoji g. 4	370 919	6 187 918	110,8	1,0	1,0	1,0	90,0	"Green house mode"	2,0
	G268 Daugedu k., Naujoji g. 2	370 901	6 187 891	111,3	1,0	1,0	1,0	90,0	"Green house mode"	2,0
	G269 Daugedu k., Misko g. 5	370 887	6 187 867	111,6	1,0	1,0	1,0	90,0	"Green house mode"	2,0
	G270 Daugedu k., Misko g. 10	370 851	6 187 817	111,9	1,0	1,0	1,0	90,0	"Green house mode"	2,0
	G271 Daugedu k., Misko g. 8	370 854	6 187 764	112,0	1,0	1,0	1,0	90,0	"Green house mode"	2,0
	G272 Daugedu k., Minijos g. 12	371 253	6 187 202	115,9	1,0	1,0	1,0	90,0	"Green house mode"	2,0
	G273 Daugedu k., Senojo Centro g. 1	370 773	6 186 647	118,9	1,0	1,0	1,0	90,0	"Green house mode"	2,0
	G274 Daugedu k., Senojo Centro g. 2	370 872	6 186 663	117,2	1,0	1,0	1,0	90,0	"Green house mode"	2,0
	G275 Daugedu k., Senojo Centro g. 4	370 866	6 186 596	117,7	1,0	1,0	1,0	90,0	"Green house mode"	2,0
	G276 Daugedu k., Senojo Centro g. 6	370 856	6 186 559	117,1	1,0	1,0	1,0	90,0	"Green house mode"	2,0
	G277 Daugedu k., Vilties g. 2	371 763	6 187 628	108,8	1,0	1,0	1,0	90,0	"Green house mode"	2,0
	G278 Daugedu k., Vilties g. 5	371 808	6 187 623	109,9	1,0	1,0	1,0	90,0	"Green house mode"	2,0
	G279 Daugedu k., Vilties g. 3	371 794	6 187 545	109,8	1,0	1,0	1,0	90,0	"Green house mode"	2,0
	G280 Daugedu k., Vilties g. 1	371 789	6 187 529	109,6	1,0	1,0	1,0	90,0	"Green house mode"	2,0
	G281 Kungiu k. 5	372 251	6 187 681	112,7	1,0	1,0	1,0	90,0	"Green house mode"	2,0
	G282 Kungiu k. 2	372 191	6 187 451	110,6	1,0	1,0	1,0	90,0	"Green house mode"	2,0
	G283 Daugedu k., Minijos g. 2A	372 036	6 187 358	107,8	1,0	1,0	1,0	90,0	"Green house mode"	2,0
	G284 Kungiu k. 3	372 206	6 187 362	110,8	1,0	1,0	1,0	90,0	"Green house mode"	2,0
	G285 Kungiu k. 4	372 303	6 187 443	110,5	1,0	1,0	1,0	90,0	"Green house mode"	2,0
	G286 Kungiu k. 11	372 731	6 187 475	114,8	1,0	1,0	1,0	90,0	"Green house mode"	2,0
	G287 Kungiu k. 12	372 757	6 187 465	114,8	1,0	1,0	1,0	90,0	"Green house mode"	2,0
	G288 Kungiu k. 13	372 954	6 187 512	115,6	1,0	1,0	1,0	90,0	"Green house mode"	2,0
	G289 Kungiu k. 16	373 235	6 187 420	110,6	1,0	1,0	1,0	90,0	"Green house mode"	2,0
	G290 Kungiu k. 15	373 450	6 187 811	108,4	1,0	1,0	1,0	90,0	"Green house mode"	2,0
	G291 Sendvariu k. 2	375 114	6 189 629	104,0	1,0	1,0	1,0	90,0	"Green house mode"	2,0
	G292 Sendvariu k. 1	375 135	6 189 636	104,0	1,0	1,0	1,0	90,0	"Green house mode"	2,0
	G293 Uzpeliu k., Medingenu g. 7	375 889	6 189 101	109,6	1,0	1,0	1,0	90,0	"Green house mode"	2,0
	G294 Uzpeliu k., Kalnelio g. 3	375 936	6 188 678	109,3	1,0	1,0	1,0	90,0	"Green house mode"	2,0
	G295 Uzpeliu k., Kalnelio g. 1	375 990	6 188 680	108,0	1,0	1,0	1,0	90,0	"Green house mode"	2,0

To be continued on next page...

Licensed user:
Vsl Pajurio tyrimu ir planavimo institutas
KMTP 206 kab., V. Berbomo g.10
LT-92221 Klaipeda
+370 46 398842
Viaceslav / gis@corpi.lt
Calculated:
2023-04-13 21:14/3.5.584

SHADOW - Main Result

Calculation: Seseliai worst 1 alt

...continued from previous page

No.	Name	Y	X	Z [m]	Width [m]	Height [m]	Elevation a.g.l. [m]	Slope of window [°]	Direction mode	Eye height (ZVI) a.g.l. [m]
	G296 Uzpeliu k., Kalnelio g. 10	376 029	6 188 675	107,2	1,0	1,0	1,0	90,0	"Green house mode"	2,0
	G297 Uzpeliu k., Kalnelio g. 8	376 037	6 188 734	108,0	1,0	1,0	1,0	90,0	"Green house mode"	2,0
	G298 Uzpeliu k., Kalnelio g. 6	376 041	6 188 765	107,6	1,0	1,0	1,0	90,0	"Green house mode"	2,0
	G299 Uzpeliu k., Kalnelio g. 4	376 043	6 188 784	107,0	1,0	1,0	1,0	90,0	"Green house mode"	2,0
	G300 Uzpeliu k., Kalnelio g. 2	376 090	6 188 837	105,0	1,0	1,0	1,0	90,0	"Green house mode"	2,0
	G301 Uzpeliu k., Uzpeliu g. 1	376 140	6 188 815	104,5	1,0	1,0	1,0	90,0	"Green house mode"	2,0
	G302 Uzpeliu k., Uzpeliu g. 3	376 139	6 188 738	105,7	1,0	1,0	1,0	90,0	"Green house mode"	2,0
	G303 Uzpeliu k., Uzpeliu g. 5	376 136	6 188 715	106,5	1,0	1,0	1,0	90,0	"Green house mode"	2,0
	G304 Uzpeliu k., Uzpeliu g. 7	376 135	6 188 691	105,9	1,0	1,0	1,0	90,0	"Green house mode"	2,0
	G305 Uzpeliu k., Uzpeliu g. 9	376 133	6 188 666	104,4	1,0	1,0	1,0	90,0	"Green house mode"	2,0
	G306 Uzpeliu k., Medingenu g. 5	376 366	6 188 767	102,0	1,0	1,0	1,0	90,0	"Green house mode"	2,0
	G307 Uzpeliu k., Medingenu g. 10	376 357	6 188 696	103,7	1,0	1,0	1,0	90,0	"Green house mode"	2,0
	G308 Uzpeliu k., Medingenu g. 8	376 382	6 188 675	105,4	1,0	1,0	1,0	90,0	"Green house mode"	2,0
	G309 Uzpeliu k., Medingenu g. 6	376 404	6 188 663	106,3	1,0	1,0	1,0	90,0	"Green house mode"	2,0
	G310 Uzpeliu k., Medingenu g. 4	376 436	6 188 647	105,8	1,0	1,0	1,0	90,0	"Green house mode"	2,0
	G311 Uzpeliu k., Medingenu g. 2	376 458	6 188 635	104,5	1,0	1,0	1,0	90,0	"Green house mode"	2,0
	G312 Uzpeliu k., Medingenu g. 3	376 542	6 188 687	100,3	1,0	1,0	1,0	90,0	"Green house mode"	2,0
	G313 Uzpeliu k., Uzpeliu g. 4	376 381	6 188 332	104,2	1,0	1,0	1,0	90,0	"Green house mode"	2,0
	G314 Medingenu k., Plunges g. 6	378 032	6 188 453	108,6	1,0	1,0	1,0	90,0	"Green house mode"	2,0
	G315 Medingenu k., Plunges g. 7	378 132	6 188 597	113,5	1,0	1,0	1,0	90,0	"Green house mode"	2,0
	G316 Medingenu k., Rietavo g. 4A	378 785	6 188 025	114,5	1,0	1,0	1,0	90,0	"Green house mode"	2,0
	G317 Gedikenu k., Rietavo g. 6	378 419	6 187 906	113,8	1,0	1,0	1,0	90,0	"Green house mode"	2,0
	G318 Gedikenu k., Rietavo g. 8	378 262	6 187 679	110,0	1,0	1,0	1,0	90,0	"Green house mode"	2,0
	G319 Uzduobulio k. 1	378 037	6 187 371	114,0	1,0	1,0	1,0	90,0	"Green house mode"	2,0
	G320 Uzduobulio k.	377 782	6 186 995	111,0	1,0	1,0	1,0	90,0	"Green house mode"	2,0
	G321 Uzduobulio k. 2	377 792	6 186 943	110,4	1,0	1,0	1,0	90,0	"Green house mode"	2,0
	G322 Uzduobulio k. 3	377 273	6 186 626	110,8	1,0	1,0	1,0	90,0	"Green house mode"	2,0
	G323 Uzduobulio k. 5	377 865	6 186 713	113,0	1,0	1,0	1,0	90,0	"Green house mode"	2,0
	G324 Uzduobulio k. 6	377 902	6 186 658	112,5	1,0	1,0	1,0	90,0	"Green house mode"	2,0
	G325 Uzduobulio k. 7	377 996	6 186 564	112,1	1,0	1,0	1,0	90,0	"Green house mode"	2,0
	G326 Laurynaiciu k. 1	378 292	6 186 107	118,0	1,0	1,0	1,0	90,0	"Green house mode"	2,0
	G327 Gedikenu k., Lanku g. 1	379 867	6 187 407	125,8	1,0	1,0	1,0	90,0	"Green house mode"	2,0
	G328 Gedikenu k., Lygumu g. 1	380 094	6 187 473	131,5	1,0	1,0	1,0	90,0	"Green house mode"	2,0
	G329 Gedikenu k., Lygumu g. 4	380 415	6 187 463	137,0	1,0	1,0	1,0	90,0	"Green house mode"	2,0
	G330 Gedikenu k. 4	380 975	6 186 326	135,4	1,0	1,0	1,0	90,0	"Green house mode"	2,0
	G331 Jaupenu k., Saules g. 6	366 658	6 177 868	113,9	1,0	1,0	1,0	90,0	"Green house mode"	2,0
	G332 Jaupenu k., Saules g. 4	366 729	6 177 762	116,8	1,0	1,0	1,0	90,0	"Green house mode"	2,0
	G333 Jaupenu k., Saules g. 2	366 818	6 177 748	118,0	1,0	1,0	1,0	90,0	"Green house mode"	2,0
	G334 Jaupenu k., Baltijos g. 10	367 334	6 177 410	113,6	1,0	1,0	1,0	90,0	"Green house mode"	2,0
	G335 Jaupenu k., Baltijos g. 1	367 433	6 177 641	113,7	1,0	1,0	1,0	90,0	"Green house mode"	2,0
	G336 Jaupenu k., Baltijos g. 2	367 763	6 177 452	112,8	1,0	1,0	1,0	90,0	"Green house mode"	2,0
	G337 Jaupenu k., Baltijos g. 6	367 817	6 177 547	113,3	1,0	1,0	1,0	90,0	"Green house mode"	2,0
	G338 Malduciu k., Zemaiciu g. 75	368 098	6 177 594	116,0	1,0	1,0	1,0	90,0	"Green house mode"	2,0
	G339 Malduciu k., Zemaiciu g. 73	368 153	6 177 621	116,0	1,0	1,0	1,0	90,0	"Green house mode"	2,0
	G340 Malduciu k., Zemaiciu g. 73A	368 185	6 177 676	113,4	1,0	1,0	1,0	90,0	"Green house mode"	2,0
	G341 Malduciu k., Jaujupio g. 2A	368 030	6 177 874	113,8	1,0	1,0	1,0	90,0	"Green house mode"	2,0
	G342 Malduciu k., Zemaiciu g. 72	368 393	6 177 845	113,9	1,0	1,0	1,0	90,0	"Green house mode"	2,0
	G343 Malduciu k., Zemaiciu g. 71	368 450	6 177 711	114,5	1,0	1,0	1,0	90,0	"Green house mode"	2,0
	G344 Malduciu k., Zemaiciu g. 70	368 503	6 177 914	115,6	1,0	1,0	1,0	90,0	"Green house mode"	2,0
	G345 Malduciu k., Zemaiciu g. 66	368 563	6 177 898	118,3	1,0	1,0	1,0	90,0	"Green house mode"	2,0
	G346 Malduciu k., Zemaiciu g. 69	368 570	6 177 769	116,8	1,0	1,0	1,0	90,0	"Green house mode"	2,0
	G347 Malduciu k., Zemaiciu g. 65	368 771	6 177 513	113,3	1,0	1,0	1,0	90,0	"Green house mode"	2,0
	G348 Malduciu k., Zemaiciu g. 67	368 783	6 177 495	112,4	1,0	1,0	1,0	90,0	"Green house mode"	2,0
	G349 Siurnoku k. 4	367 814	6 174 105	104,7	1,0	1,0	1,0	90,0	"Green house mode"	2,0
	G350 Siurnoku k. 5	367 649	6 174 119	104,6	1,0	1,0	1,0	90,0	"Green house mode"	2,0
	G351 Jaupenu k., Kastonu g. 8	366 199	6 176 562	111,9	1,0	1,0	1,0	90,0	"Green house mode"	2,0
	G352 Jaupenu k., Kastonu g. 4	366 136	6 176 678	112,9	1,0	1,0	1,0	90,0	"Green house mode"	2,0
	G353 Jaupenu k., Kastonu g. 1	365 762	6 176 663	113,1	1,0	1,0	1,0	90,0	"Green house mode"	2,0
	G354 Jaupenu k., Kastonu g. 2	365 968	6 176 860	111,7	1,0	1,0	1,0	90,0	"Green house mode"	2,0
	G355 Jaupenu k., Baltijos g. 18	365 866	6 176 947	113,1	1,0	1,0	1,0	90,0	"Green house mode"	2,0
Plan. sodyba Nr. 1		362 436	6 181 776	111,9	1,0	1,0	1,0	90,0	"Green house mode"	2,0
Plan. sodyba Nr. 2		366 693	6 180 576	112,4	1,0	1,0	1,0	90,0	"Green house mode"	2,0
Plan. sodyba Nr. 3		378 304	6 188 529	113,9	1,0	1,0	1,0	90,0	"Green house mode"	2,0

Licensed user:
Vsl Pajurio tyrimu ir planavimo institutas
KMTP 206 kab., V. Berbomo g.10
LT-92221 Klaipeda
+370 46 398842
Viaceslav / gis@corpi.lt
Calculated:
2023-04-13 21:14/3.5.584

SHADOW - Main Result

Calculation: Seseliai worst 1 alt

Calculation Results

Shadow receptor

No.	Name	Shadow, worst case Shadow hours per year [h/year]	Shadow days per year [days/year]	Max shadow hours per day [h/day]
G001	Mizuiku k., Rietavo kel. 32	0:00	0	0:00
G002	Pyvoru k. 1	0:00	0	0:00
G003	Uzupiu k. 9	172:27	164	1:25
G004	Uzupiu k. 8	162:19	163	1:21
G005	Uzupiu k. 10	59:55	97	0:59
G006	Lioliu k., Gintaro g. 2	204:00	246	1:29
G007	Skroblio k., Rietavo g. 22	126:49	200	1:11
G008	Skroblio k., Rietavo g. 28	149:24	217	1:06
G009	Skroblio k., Rietavo g. 9	115:16	205	1:01
G010	Skroblio k., Rietavo g. 24	111:16	184	1:06
G011	Skroblio k., Rietavo g. 20	107:08	186	1:03
G012	Skroblio k., Rietavo g. 18	114:19	200	1:16
G013	Skroblio k., Rietavo g. 16	119:57	212	1:18
G014	Drobstu k., Kuliu g. 73	81:43	144	0:52
G015	Lioliu k., J. Sereno g. 7	39:12	104	0:44
G016	Skroblio k., Rietavo g. 1	74:21	117	1:04
G017	Drobstu k., Bokstu g. 4	37:58	98	0:34
G018	Drobstu k., Bokstu g. 2	20:42	53	0:30
G019	Budrikiu k., Liepu g. 11	42:51	65	0:51
G020	Budrikiu k., Liepu g. 4	0:00	0	0:00
G021	Budrikiu k., Plunges g. 85E	133:46	165	1:14
G022	Budrikiu k., Plunges g. 87	141:38	156	1:48
G023	Budrikiu k., Plunges g. 52	175:17	194	1:32
G024	Budrikiu k., Plunges g. 54	187:29	209	1:26
G025	Budrikiu k., Plunges g. 54A	193:18	219	1:18
G026	Bubenu k., Plunges g. 89	207:30	236	1:22
G027	Budrikiu k., Plunges g. 48	168:43	188	1:49
G028	Norgalviu k. 10	34:25	112	0:28
G029	Norgalviu k. 9	8:01	29	0:23
G030	Alko k. 1	102:02	143	0:57
G031	Giliogirio k., M. Kavecko g. 8	18:44	48	0:30
G032	Alko k. 4A	29:54	64	0:32
G033	Alko k. 7	59:52	131	0:44
G034	Alko k. 14	110:52	185	1:05
G035	Alko k. (nera adreso)	94:23	190	1:10
G036	Alko k. 15	132:12	226	1:30
G037	Alko k. 16	174:12	297	0:54
G038	Lauzu k. 2	34:55	70	0:34
G039	Bubenu k., Plunges g. 56	89:56	152	0:50
G040	Daugedu k., Minijos g. 26	160:21	210	1:09
G041	Gudaliu k. 1	80:19	135	0:57
G042	Vitku k. 1	52:12	73	0:56
G043	Daugedu k., Minijos g. 25	114:10	179	1:03
G044	Daugedu k., Senojo Centro g. 3	147:11	191	1:52
G045	Kungiu k. 6	89:51	105	1:23
G046	Kungiu k. 18	27:44	72	0:27
G047	Uzpeliu k., Medingenu g. 14	72:09	159	0:59
G048	Uzpeliu k., Uzpeliu g. 6	38:04	104	0:31
G049	Uzpeliu k. (nera adreso)	177:48	205	1:20
G050	Uzpeliu k., Medingenu g. 1	85:24	131	1:01
G051	Medingenu k., Rietavo g. 7	48:17	115	0:37
G052	Uzduobulio k. 4	74:25	116	0:52
G053	Gedikenu k., Lanku g. 2	169:22	165	1:26
G054	Gedikenu k., Lanku g. 4	36:28	73	0:42
G055	Laurynaiciu k. 2	71:25	134	0:46
G056	Jaupenu k., Baltijos g. 14	196:11	229	1:45
G057	Jaupenu k., Baltijos g. 12	143:05	137	1:46
G058	Jaupenu k., Baltijos g. 8	250:32	164	2:24
G059	Jaupenu k., Baltijos g. 4	239:25	179	2:25
G060	Siurnoku k. 6	132:38	181	0:59
G061	Jaupenu k., Kastonu g. 6	250:58	293	1:59
G062	Jankaiciu k. 4	2:45	16	0:13

To be continued on next page...

Licensed user:
Vsl Pajurio tyrimu ir planavimo institutas
KMTP 206 kab., V. Berbomo g.10
LT-92221 Klaipeda
+370 46 398842
Viaceslav / gis@corpi.lt
Calculated:
2023-04-13 21:14/3.5.584

SHADOW - Main Result

Calculation: Seseliai worst 1 alt

...continued from previous page

No.	Name	Shadow, worst case Shadow hours per year [h/year]	Shadow days per year [days/year]	Max shadow hours per day [h/day]
	G063 Uzupiu k. 7	112:46	170	1:03
	G064 Uzupiu k. 5	64:18	134	0:47
	G065 Uzupiu k. 6	67:03	141	0:40
	G066 Lioliu k., Gintaro g. 20	44:15	115	0:34
	G067 Lioliu k., Gintaro g. 18	53:59	124	0:45
	G068 Lioliu k., Gintaro g. 16	55:39	125	0:45
	G069 Lioliu k., Gintaro g. 14	57:33	129	0:45
	G070 Lioliu k., Gintaro g. 14A	69:15	139	0:46
	G071 Lioliu k., Gintaro g. 12	61:23	131	0:45
	G072 Lioliu k., Gintaro g. 27	36:58	107	0:29
	G073 Lioliu k., Gintaro g. 25	44:55	113	0:44
	G074 Lioliu k., Gintaro g. 23	46:15	116	0:44
	G075 Lioliu k., Gintaro g. 21	47:47	118	0:44
	G076 Lioliu k., Gintaro g. 19	50:15	119	0:44
	G077 Lioliu k., Gintaro g. 17	52:39	124	0:45
	G078 Lioliu k., Gintaro g. 15	54:55	127	0:44
	G079 Lioliu k., Gintaro g. 13	58:29	130	0:44
	G080 Lioliu k., J. Sereno g. 2	30:00	75	0:43
	G081 Lioliu k., J. Sereno g. 5	41:07	107	0:44
	G082 Lioliu k., J. Sereno g. 3	44:00	113	0:44
	G083 Lioliu k., J. Sereno g. 1	46:05	115	0:44
	G084 Lioliu k., Jankaiciu g. 5	53:53	126	0:44
	G085 Lioliu k., Jankaiciu g. 3	56:44	130	0:44
	G086 Lioliu k., Jankaiciu g. 1	60:31	138	0:43
	G087 Lioliu k., Jankaiciu g. 2	66:54	145	0:43
	G088 Lioliu k., Gintaro g. 11	65:31	136	0:45
	G089 Lioliu k., Gintaro g. 9	94:46	168	1:02
	G090 Lioliu k., Gintaro g. 10	91:17	163	0:52
	G091 Lioliu k., Gintaro g. 8	92:21	165	0:52
	G092 Lioliu k., Gintaro g. 6	114:16	174	1:14
	G093 Lioliu k., Gintaro g. 4	113:05	179	1:13
	G094 Lioliu k., Gintaro g. 7	110:08	190	1:06
	G095 Lioliu k., Gintaro g. 5	128:53	226	1:11
	G096 Lioliu k., Gintaro g. 1B	147:00	230	1:06
	G097 Lioliu k., Gintaro g. 1	144:38	216	1:01
	G098 Skroblio k., Rietavo g. 26	113:37	185	1:06
	G099 Skroblio k., Rietavo g. 14	113:47	191	1:18
	G100 Skroblio k., Rietavo g. 7	106:24	183	1:16
	G101 Skroblio k., Rietavo g. 5	92:24	161	1:13
	G102 Skroblio k., Rietavo g. 12	72:23	116	1:06
	G103 Skroblio k., Rietavo g. 10	75:14	120	1:03
	G104 Skroblio k., Rietavo g. 8	73:56	120	1:03
	G105 Skroblio k., Rietavo g. 6	76:09	122	1:03
	G106 Skroblio k., Rietavo g. 4	87:28	131	1:03
	G107 Skroblio k., Rietavo g. 2	87:24	130	1:05
	G108 Skroblio k., Rietavo g. 3	70:19	114	1:03
	G109 Pauskiu k. 1A	27:25	61	0:35
	G110 Pauskiu k. 1	25:31	59	0:34
	G111 Vitkiliu k., Paplentes g. 20	23:23	61	0:30
	G112 Vitkiliu k., Paplentes g. 18	22:32	59	0:30
	G113 Vitkiliu k., Paplentes g. 16	21:32	57	0:30
	G114 Vitkiliu k., Vakaru g. 17	23:57	63	0:30
	G115 Vitkiliu k., Vakaru g. 15	23:01	61	0:30
	G116 Vitkiliu k., Vakaru g. 22	27:45	74	0:30
	G117 Vitkiliu k., Vakaru g. 20	26:04	70	0:30
	G118 Vitkiliu k., Vakaru g. 18	24:41	66	0:30
	G119 Vitkiliu k., Vakaru g. 16	23:40	64	0:29
	G120 Vitkiliu k., Vakaru g. 14	22:36	63	0:29
	G121 Vitkiliu k., Vandentiekio g. 1A	22:14	64	0:28
	G122 Drobstu k., Alyvu g. 4	24:27	64	0:27
	G123 Drobstu k., Alyvu g. 2	15:08	52	0:24
	G124 Budrikiu k., Plunges g. 38	9:31	33	0:23
	G125 Budrikiu k., Plunges g. 36B	16:54	45	0:28
	G126 Budrikiu k., Plunges g. 40	29:13	87	0:30

To be continued on next page...

Licensed user:
Vsl Pajurio tyrimu ir planavimo institutas
KMTP 206 kab., V. Berbomo g.10
LT-92221 Klaipeda
+370 46 398842
Viaceslav / gis@corpi.lt
Calculated:
2023-04-13 21:14/3.5.584

SHADOW - Main Result

Calculation: Seseliai worst 1 alt

...continued from previous page

No.	Name	Shadow, worst case Shadow hours per year [h/year]	Shadow days per year [days/year]	Max shadow hours per day [h/day]
	G127 Budrikiu k., Plunges g. 42	37:06	95	0:35
	G128 Drobstu k., Boksto g. 2A	0:00	0	0:00
	G129 Drobstu k., Plunges g. 85C	81:29	112	0:52
	G130 Budrikiu k., Kalviu g. 1A	53:17	89	0:48
	G131 Budrikiu k., Kalviu g. 1	44:20	83	0:44
	G132 Budrikiu k., Kalviu g. 3	33:14	65	0:40
	G133 Budrikiu k., Kalviu g. 2	40:37	70	0:45
	G134 Budrikiu k., Tuju g. 6	40:37	68	0:46
	G135 Budrikiu k., Tuju g. 4	45:52	70	0:51
	G136 Budrikiu k., Egliu g. 1	35:33	60	0:48
	G137 Budrikiu k., Tiesioji g. 14	38:13	75	0:52
	G138 Budrikiu k., Tiesioji g. 12	45:58	89	0:55
	G139 Budrikiu k., Tiesioji g. 10	51:42	95	0:57
	G140 Budrikiu k., Tiesioji g. 8	58:39	102	1:01
	G141 Budrikiu k., Tiesioji g. 6	64:47	109	1:03
	G142 Budrikiu k., Tiesioji g. 7	55:32	97	1:03
	G143 Budrikiu k., Tiesioji g. 9	49:30	91	1:00
	G144 Budrikiu k., Tiesioji g. 11	37:29	56	0:58
	G145 Budrikiu k., Tiesioji g. 13	35:36	58	0:52
	G146 Budrikiu k., Egliu g. 6	38:32	60	0:54
	G147 Budrikiu k., Egliu g. 4	41:46	62	0:56
	G148 Budrikiu k., Egliu g. 2	44:50	64	0:57
	G149 Budrikiu k., Tuju g. 2	43:15	69	0:49
	G150 Budrikiu k., Sportininku g. 1	51:58	67	1:07
	G151 Budrikiu k., Plunges g. 44	60:40	72	1:14
	G152 Budrikiu k., Plunges g. 46	61:39	72	1:19
	G153 Budrikiu k., Liepu g. 1	61:22	72	1:21
	G154 Budrikiu k., Liepu g. 3	59:03	69	1:20
	G155 Budrikiu k., Liepu g. 5	58:11	68	1:19
	G156 Budrikiu k., Liepu g. 7	45:01	67	0:52
	G157 Budrikiu k., Liepu g. 9	43:47	65	0:52
	G158 Budrikiu k., Sportininku g. 2	47:37	62	1:11
	G159 Budrikiu k., Sportininku g. 4	45:06	60	1:10
	G160 Budrikiu k., Trumpoji g. 6	46:54	60	1:12
	G161 Budrikiu k., Trumpoji g. 5	48:02	62	1:12
	G162 Budrikiu k., Trumpoji g. 3	55:23	89	1:11
	G163 Budrikiu k., Trumpoji g. 4	54:48	91	1:09
	G164 Budrikiu k., Trumpoji g. 2	60:40	99	1:08
	G165 Budrikiu k., Tiesioji g. 5	66:32	105	1:07
	G166 Budrikiu k., Trumpoji g. 1	64:49	103	1:08
	G167 Budrikiu k., Tiesioji g. 3	70:53	109	1:07
	G168 Budrikiu k., Tiesioji g. 1	83:02	119	1:07
	G169 Budrikiu k., Tiesioji g. 2	94:45	133	1:02
	G170 Budrikiu k., Tiesioji g. 4	88:58	131	1:02
	G171 Budrikiu k., Tiesioji g. 6A	90:55	158	0:53
	G172 Budrikiu k., Jazminu g. 2	129:52	186	0:56
	G173 Budrikiu k., Jazminu g. 4	107:35	180	0:54
	G174 Budrikiu k., Plunges g. 50	146:24	159	1:47
	G175 Bubenu k., Plunges g. 91	96:28	174	0:52
	G176 Bubenu k., Bubos g. 6	75:38	127	0:54
	G177 Bubenu k., Bubos g. 4	70:08	119	0:53
	G178 Bubenu k., Pusyno g. 26	23:54	74	0:29
	G179 Bubenu k., Pusyno g. 28	17:41	49	0:28
	G180 Bubenu k., Pusyno g. 30	16:46	47	0:28
	G181 Bubenu k., Pusyno g. 13	24:32	74	0:30
	G182 Bubenu k., Pusyno g. 9	27:43	79	0:32
	G183 Bubenu k., Pusyno g. 11	26:36	76	0:31
	G184 Bubenu k., Pusyno g. 24	27:12	80	0:30
	G185 Bubenu k., Pusyno g. 22	29:00	83	0:30
	G186 Bubenu k., Pusyno g. 20	31:03	88	0:31
	G187 Bubenu k., Pusyno g. 18	33:35	94	0:31
	G188 Bubenu k., Pusyno g. 7	34:14	92	0:32
	G189 Bubenu k., Pusyno g. 5	40:44	109	0:33
	G190 Bubenu k., Pusyno g. 16	45:52	123	0:33

To be continued on next page...

Licensed user:
Vsl Pajurio tyrimu ir planavimo institutas
KMTP 206 kab., V. Berbomo g.10
LT-92221 Klaipeda
+370 46 398842
Viaceslav / gis@corpi.lt
Calculated:
2023-04-13 21:14/3.5.584

SHADOW - Main Result

Calculation: Seseliai worst 1 alt

...continued from previous page

No.	Name	Shadow, worst case Shadow hours per year [h/year]	Shadow days per year [days/year]	Max shadow hours per day [h/day]
	G191 Bubenu k., Pusyno g. 14	49:19	119	0:33
	G192 Bubenu k., Bubos g. 1	50:23	116	0:34
	G193 Bubenu k., Bubos g. 3	51:07	128	0:33
	G194 Bubenu k., Pusyno g. 12	51:25	121	0:35
	G195 Bubenu k., Pusyno g. 10	51:53	124	0:36
	G196 Bubenu k., Pusyno g. 8	51:39	125	0:36
	G197 Bubenu k., Pusyno g. 6	50:34	124	0:36
	G198 Bubenu k., Pusyno g. 4	48:08	123	0:35
	G199 Bubenu k., Pusyno g. 2	46:11	119	0:34
	G200 Bubenu k., Pusyno g. 1	33:36	97	0:30
	G201 Bubenu k., Pusyno g. 3	57:45	128	0:37
	G202 Bubenu k., Plunges g. 93	59:45	128	0:43
	G203 Lauzu k. 1A	79:15	161	0:44
	G204 Lauzu k. 1D	81:22	167	0:40
	G205 Giliogirio k., M. Kavecko g. 3	35:45	83	0:31
	G206 Giliogirio k., M. Kavecko g. 4	35:39	74	0:33
	G207 Giliogirio k., Misko g. 1	53:31	76	0:48
	G208 Patyrio k. 2	0:00	0	0:00
	G209 Alko k. 2	93:04	134	0:55
	G210 Alko k. 3	88:31	128	0:56
	G211 Alko k. 4	85:51	126	0:55
	G212 Alko k. 5	57:28	106	0:46
	G213 Alko k. 6	76:15	145	0:49
	G214 Alko k. 8	63:49	135	0:44
	G215 Alko k. 9	71:16	146	0:45
	G216 Alko k. 10	67:48	146	0:42
	G217 Alko k. 11	58:31	126	0:36
	G218 Alko k. 12	59:03	142	0:33
	G219 Alko k. 13	57:09	133	0:32
	G220 Daugedu k., Minijos g. 24	161:53	206	1:16
	G221 Daugedu k., Minijos g. 22	137:57	193	1:12
	G222 Daugedu k., Minijos g. 20	128:18	193	1:00
	G223 Daugedu k., Minijos g. 23	94:28	191	0:45
	G224 Vitku k. 4	108:30	132	1:21
	G225 Vitku k. 3	87:05	118	1:16
	G226 Vitku k. 2	77:37	112	1:12
	G227 Vitku k. 1	51:56	101	0:51
	G228 Stalgenu k., Patyrio g. 6	46:36	101	0:38
	G229 Stalgenu k., Patyrio g. 4	36:44	87	0:33
	G230 Stalgenu k., Patyrio g. 2	31:43	81	0:31
	G231 Stalgenu k., Misko g. 30	48:28	101	0:38
	G232 Stalgenu k., Misko g. 28	39:26	92	0:34
	G233 Stalgenu k., Misko g. 26	0:00	0	0:00
	G234 Stalgenu k., Paupio g. 6	0:00	0	0:00
	G235 Stalgenu k., Zalioji g. 44	0:00	0	0:00
	G236 Stalgenu k., Misko g. 24	14:55	39	0:30
	G237 Stalgenu k., Misko g. 22	29:27	80	0:29
	G238 Stalgenu k., Paupio g. 5	16:38	40	0:32
	G239 Stalgenu k., Paupio g. 4	37:44	93	0:33
	G240 Stalgenu k., Zalioji g. 23	38:01	94	0:33
	G241 Stalgenu k., Zalioji g. 42	41:58	101	0:35
	G242 Stalgenu k., Zalioji g. 21	38:39	94	0:33
	G243 Stalgenu k., Zalioji g. 40	39:34	97	0:33
	G244 Stalgenu k., Paupio g. 3	30:33	81	0:30
	G245 Stalgenu k., Bijunu g. 4	29:02	80	0:29
	G246 Stalgenu k., Bijunu g. 2	30:30	82	0:30
	G247 Stalgenu k., Zalioji g. 19	34:25	89	0:31
	G248 Stalgenu k., Zalioji g. 38	18:50	51	0:29
	G249 Stalgenu k., Zalioji g. 34	17:01	49	0:27
	G250 Stalgenu k., Zalioji g. 32	30:46	87	0:29
	G251 Stalgenu k., Zalioji g. 30	28:45	83	0:28
	G252 Stalgenu k., Minijos g. 12	0:00	0	0:00
	G253 Daugedu k., Misko g. 15	60:58	160	0:35
	G254 Daugedu k., Misko g. 13	58:24	157	0:35

To be continued on next page...

Licensed user:
Vsl Pajurio tyrimu ir planavimo institutas
KMTP 206 kab., V. Berbomo g.10
LT-92221 Klaipeda
+370 46 398842
Viaceslav / gis@corpi.lt
Calculated:
2023-04-13 21:14/3.5.584

SHADOW - Main Result

Calculation: Seseliai worst 1 alt

...continued from previous page

No.	Name	Shadow, worst case Shadow hours per year [h/year]	Shadow days per year [days/year]	Max shadow hours per day [h/day]
	G255 Daugedu k., Misko g. 11	56:32	153	0:35
	G256 Daugedu k., Misko g. 9	54:13	151	0:34
	G257 Daugedu k., Pievu g. 2	53:17	156	0:32
	G258 Daugedu k., Pievu g. 4	50:55	160	0:32
	G259 Daugedu k., Pievu g. 5	45:05	146	0:31
	G260 Daugedu k., Pievu g. 3	49:19	155	0:32
	G261 Daugedu k., Pievu g. 1	51:42	149	0:34
	G262 Daugedu k., Misko g. 7	49:43	147	0:34
	G263 Daugedu k., Naujoji g. 10	22:38	70	0:28
	G264 Daugedu k., Naujoji g. 8	23:14	70	0:29
	G265 Daugedu k., Naujoji g. 6A	24:02	70	0:30
	G266 Daugedu k., Naujoji g. 6	24:51	74	0:30
	G267 Daugedu k., Naujoji g. 4	25:28	75	0:31
	G268 Daugedu k., Naujoji g. 2	26:08	76	0:32
	G269 Daugedu k., Misko g. 5	26:54	78	0:32
	G270 Daugedu k., Misko g. 10	28:46	79	0:34
	G271 Daugedu k., Misko g. 8	29:03	79	0:34
	G272 Daugedu k., Minijos g. 12	36:08	103	0:34
	G273 Daugedu k., Senojo Centro g. 1	145:54	192	1:46
	G274 Daugedu k., Senojo Centro g. 2	164:18	240	1:48
	G275 Daugedu k., Senojo Centro g. 4	156:00	206	1:53
	G276 Daugedu k., Senojo Centro g. 6	150:27	194	1:56
	G277 Daugedu k., Vilties g. 2	27:48	74	0:27
	G278 Daugedu k., Vilties g. 5	28:02	70	0:27
	G279 Daugedu k., Vilties g. 3	29:52	78	0:28
	G280 Daugedu k., Vilties g. 1	29:40	80	0:28
	G281 Kungiu k. 5	38:03	62	1:01
	G282 Kungiu k. 2	67:42	84	1:08
	G283 Daugedu k., Minijos g. 2A	73:00	100	0:56
	G284 Kungiu k. 3	79:49	92	1:12
	G285 Kungiu k. 4	75:10	80	1:18
	G286 Kungiu k. 11	50:58	110	0:56
	G287 Kungiu k. 12	52:32	109	0:58
	G288 Kungiu k. 13	43:51	109	0:46
	G289 Kungiu k. 16	77:21	154	0:55
	G290 Kungiu k. 15	56:33	140	0:40
	G291 Sendvariu k. 2	130:30	221	0:55
	G292 Sendvariu k. 1	125:52	219	0:52
	G293 Uzpeliu k., Medingenu g. 7	60:40	143	0:52
	G294 Uzpeliu k., Kalnelio g. 3	104:17	200	0:52
	G295 Uzpeliu k., Kalnelio g. 1	105:24	201	0:51
	G296 Uzpeliu k., Kalnelio g. 10	107:21	200	0:54
	G297 Uzpeliu k., Kalnelio g. 8	98:08	195	0:51
	G298 Uzpeliu k., Kalnelio g. 6	85:08	158	0:52
	G299 Uzpeliu k., Kalnelio g. 4	82:28	156	0:52
	G300 Uzpeliu k., Kalnelio g. 2	75:26	152	0:51
	G301 Uzpeliu k., Uzpeliu g. 1	79:44	151	0:50
	G302 Uzpeliu k., Uzpeliu g. 3	91:38	156	0:57
	G303 Uzpeliu k., Uzpeliu g. 5	95:19	158	0:59
	G304 Uzpeliu k., Uzpeliu g. 7	99:31	162	1:01
	G305 Uzpeliu k., Uzpeliu g. 9	104:10	165	1:02
	G306 Uzpeliu k., Medingenu g. 5	89:03	147	0:59
	G307 Uzpeliu k., Medingenu g. 10	100:57	155	1:04
	G308 Uzpeliu k., Medingenu g. 8	105:58	157	1:05
	G309 Uzpeliu k., Medingenu g. 6	109:04	158	1:05
	G310 Uzpeliu k., Medingenu g. 4	34:21	96	0:26
	G311 Uzpeliu k., Medingenu g. 2	9:57	32	0:24
	G312 Uzpeliu k., Medingenu g. 3	55:16	75	0:57
	G313 Uzpeliu k., Uzpeliu g. 4	63:10	128	0:48
	G314 Medingenu k., Plunges g. 6	37:17	85	0:40
	G315 Medingenu k., Plunges g. 7	30:07	80	0:35
	G316 Medingenu k., Rietavo g. 4A	31:00	92	0:24
	G317 Gedikenu k., Rietavo g. 6	35:11	113	0:30
	G318 Gedikenu k., Rietavo g. 8	36:26	96	0:32

To be continued on next page...

Licensed user:
Vsl Pajurio tyrimu ir planavimo institutas
KMTP 206 kab., V. Berbomo g.10
LT-92221 Klaipeda
+370 46 398842
Viaceslav / gis@corpi.lt
Calculated:
2023-04-13 21:14/3.5.584

SHADOW - Main Result

Calculation: Seseliai worst 1 alt

...continued from previous page

No.	Name	Shadow, worst case Shadow hours per year [h/year]	Shadow days per year [days/year]	Max shadow hours per day [h/day]
G319	Uzduobulio k. 1	26:37	90	0:28
G320	Uzduobulio k.	0:00	0	0:00
G321	Uzduobulio k. 2	9:06	30	0:23
G322	Uzduobulio k. 3	25:51	64	0:32
G323	Uzduobulio k. 5	68:02	193	0:29
G324	Uzduobulio k. 6	41:07	122	0:28
G325	Uzduobulio k. 7	40:28	123	0:26
G326	Laurynaiciu k. 1	84:40	195	0:42
G327	Gedikenu k., Lanku g. 1	49:12	72	0:47
G328	Gedikenu k., Lygumu g. 1	41:22	68	0:42
G329	Gedikenu k., Lygumu g. 4	44:58	84	0:37
G330	Gedikenu k. 4	19:47	46	0:33
G331	Jaupenu k., Saules g. 6	54:29	64	1:02
G332	Jaupenu k., Saules g. 4	66:48	70	1:09
G333	Jaupenu k., Saules g. 2	64:09	64	1:12
G334	Jaupenu k., Baltijos g. 10	159:00	112	2:00
G335	Jaupenu k., Baltijos g. 1	72:54	82	1:25
G336	Jaupenu k., Baltijos g. 2	88:17	122	1:16
G337	Jaupenu k., Baltijos g. 6	68:49	112	0:58
G338	Malduciu k., Zemaiciu g. 75	66:49	113	0:57
G339	Malduciu k., Zemaiciu g. 73	49:08	112	0:34
G340	Malduciu k., Zemaiciu g. 73A	45:04	106	0:32
G341	Malduciu k., Jaujupio g. 2A	30:16	86	0:28
G342	Malduciu k., Zemaiciu g. 72	34:26	98	0:28
G343	Malduciu k., Zemaiciu g. 71	40:39	109	0:28
G344	Malduciu k., Zemaiciu g. 70	30:57	94	0:26
G345	Malduciu k., Zemaiciu g. 66	31:24	96	0:25
G346	Malduciu k., Zemaiciu g. 69	35:00	108	0:26
G347	Malduciu k., Zemaiciu g. 65	31:40	106	0:26
G348	Malduciu k., Zemaiciu g. 67	33:31	110	0:26
G349	Siurnoku k. 4	13:42	46	0:24
G350	Siurnoku k. 5	37:52	91	0:35
G351	Jaupenu k., Kastonu g. 8	279:38	317	2:05
G352	Jaupenu k., Kastonu g. 4	203:50	238	1:49
G353	Jaupenu k., Kastonu g. 1	144:30	215	1:27
G354	Jaupenu k., Kastonu g. 2	131:45	192	1:23
G355	Jaupenu k., Baltijos g. 18	105:45	176	1:06
Plan. sodyba Nr. 1		23:24	54	0:31
Plan. sodyba Nr. 2		191:21	146	1:37
Plan. sodyba Nr. 3		23:46	70	0:31

Total amount of flickering on the shadow receptors caused by each WTG

No.	Name	Worst case [h/year]
WEC01	VE model 8000 175.0 !O! hub: 175,0 m (TOT: 262,5 m) (311)	0:00
WEC02	VE model 8000 175.0 !O! hub: 175,0 m (TOT: 262,5 m) (312)	0:00
WEC03	VE model 8000 175.0 !O! hub: 175,0 m (TOT: 262,5 m) (313)	0:00
WEC04	VE model 8000 175.0 !O! hub: 175,0 m (TOT: 262,5 m) (314)	0:00
WEC05	VE model 8000 175.0 !O! hub: 175,0 m (TOT: 262,5 m) (315)	341:58
WEC06	VE model 8000 175.0 !O! hub: 175,0 m (TOT: 262,5 m) (316)	790:21
WEC07	VE model 8000 175.0 !O! hub: 175,0 m (TOT: 262,5 m) (317)	483:15
WEC08	VE model 8000 175.0 !O! hub: 175,0 m (TOT: 262,5 m) (318)	139:44
WEC09	VE model 8000 175.0 !O! hub: 175,0 m (TOT: 262,5 m) (319)	149:36
WEC10	VE model 8000 175.0 !O! hub: 175,0 m (TOT: 262,5 m) (320)	183:47
WEC11	VE model 8000 175.0 !O! hub: 175,0 m (TOT: 262,5 m) (321)	399:03
WEC12	VE model 8000 175.0 !O! hub: 175,0 m (TOT: 262,5 m) (322)	276:53
WEC13	VE model 8000 175.0 !O! hub: 175,0 m (TOT: 262,5 m) (323)	293:42
WEC14	VE model 8000 175.0 !O! hub: 175,0 m (TOT: 262,5 m) (324)	357:39
WEC15	VE model 8000 175.0 !O! hub: 175,0 m (TOT: 262,5 m) (325)	141:09
WEC16	VE model 8000 175.0 !O! hub: 175,0 m (TOT: 262,5 m) (326)	80:04
WEC17	VE model 8000 175.0 !O! hub: 175,0 m (TOT: 262,5 m) (327)	420:48
WEC18	VE model 8000 175.0 !O! hub: 175,0 m (TOT: 262,5 m) (328)	111:25
WEC19	VE model 8000 175.0 !O! hub: 175,0 m (TOT: 262,5 m) (329)	90:21

To be continued on next page...

Licensed user:
VsI Pajurio tyrimu ir planavimo institutas
KMTP 206 kab., V. Berbomo g.10
LT-92221 Klaipeda
+370 46 398842
Viaceslav / gis@corpi.lt
Calculated:
2023-04-13 21:14/3.5.584

SHADOW - Main Result

Calculation: Seseliai worst 1 alt

...continued from previous page

No.	Name	Worst case [h/year]
WEC20	VE model 8000 175.0 !O! hub: 175,0 m (TOT: 262,5 m) (330)	13:29
WEC21	VE model 8000 175.0 !O! hub: 175,0 m (TOT: 262,5 m) (331)	211:54
WEC22	VE model 8000 175.0 !O! hub: 175,0 m (TOT: 262,5 m) (332)	261:18
WEC23	VE model 8000 175.0 !O! hub: 175,0 m (TOT: 262,5 m) (333)	613:34
WEC24	VE model 8000 175.0 !O! hub: 175,0 m (TOT: 262,5 m) (334)	71:06
WEC25	VE model 8000 175.0 !O! hub: 175,0 m (TOT: 262,5 m) (335)	108:07
WEC26	VE model 8000 175.0 !O! hub: 175,0 m (TOT: 262,5 m) (336)	204:11
WEC27	VE model 8000 175.0 !O! hub: 175,0 m (TOT: 262,5 m) (337)	201:07
WEC28	VE model 8000 175.0 !O! hub: 175,0 m (TOT: 262,5 m) (338)	201:30
WEC29	VE model 8000 175.0 !O! hub: 175,0 m (TOT: 262,5 m) (339)	226:30
WEC30	VE model 8000 175.0 !O! hub: 175,0 m (TOT: 262,5 m) (340)	49:52
WEC31	VE model 8000 175.0 !O! hub: 175,0 m (TOT: 262,5 m) (341)	257:33
WEC32	VE model 8000 175.0 !O! hub: 175,0 m (TOT: 262,5 m) (342)	105:31
WEC33	VE model 8000 175.0 !O! hub: 175,0 m (TOT: 262,5 m) (343)	45:29
WEC34	VE model 8000 175.0 !O! hub: 175,0 m (TOT: 262,5 m) (344)	71:35
WEC35	VE model 8000 175.0 !O! hub: 175,0 m (TOT: 262,5 m) (345)	172:29
WEC36	VE model 8000 175.0 !O! hub: 175,0 m (TOT: 262,5 m) (346)	68:17
WEC37	VE model 8000 175.0 !O! hub: 175,0 m (TOT: 262,5 m) (347)	11:04
WEC38	VE model 8000 175.0 !O! hub: 175,0 m (TOT: 262,5 m) (348)	21:38
WEC39	VE model 8000 175.0 !O! hub: 175,0 m (TOT: 262,5 m) (349)	0:00
WEC40	VE model 8000 175.0 !O! hub: 175,0 m (TOT: 262,5 m) (350)	118:06
WEC41	VE model 8000 175.0 !O! hub: 175,0 m (TOT: 262,5 m) (351)	131:29
WEC42	VE model 8000 175.0 !O! hub: 175,0 m (TOT: 262,5 m) (352)	280:54
WEC43	VE model 8000 175.0 !O! hub: 175,0 m (TOT: 262,5 m) (353)	366:56
WEC44	VE model 8000 175.0 !O! hub: 175,0 m (TOT: 262,5 m) (354)	389:34
WEC45	VE model 8000 175.0 !O! hub: 175,0 m (TOT: 262,5 m) (355)	112:56
WEC46	VE model 8000 175.0 !O! hub: 175,0 m (TOT: 262,5 m) (356)	80:38
WEC47	VE model 8000 175.0 !O! hub: 175,0 m (TOT: 262,5 m) (357)	4:48
WEC48	VE model 8000 175.0 !O! hub: 175,0 m (TOT: 262,5 m) (358)	0:00
WEC49	VE model 8000 175.0 !O! hub: 175,0 m (TOT: 262,5 m) (359)	618:48
WEC50	VE model 8000 175.0 !O! hub: 175,0 m (TOT: 262,5 m) (360)	453:46
WEC51	VE model 8000 175.0 !O! hub: 175,0 m (TOT: 262,5 m) (361)	117:09
WEC52	VE model 8000 175.0 !O! hub: 175,0 m (TOT: 262,5 m) (362)	196:58
WEC53	VE model 8000 175.0 !O! hub: 175,0 m (TOT: 262,5 m) (363)	57:44
WEC54	VE model 8000 175.0 !O! hub: 175,0 m (TOT: 262,5 m) (364)	153:46
WEC55	VE model 8000 175.0 !O! hub: 175,0 m (TOT: 262,5 m) (365)	243:41
WEC56	VE model 8000 175.0 !O! hub: 175,0 m (TOT: 262,5 m) (366)	94:59
WEC57	VE model 8000 175.0 !O! hub: 175,0 m (TOT: 262,5 m) (367)	83:42
WEC58	VE model 8000 175.0 !O! hub: 175,0 m (TOT: 262,5 m) (368)	16:25

Total times in Receptor wise and WTG wise tables can differ, as a WTG can lead to flicker at 2 or more receptors simultaneously and/or receptors may receive flicker from 2 or more WTGs simultaneously.

Project:
PUV

Licensed user:
VsI Pajurio tyrimu ir planavimo institutas
KMTP 206 kab., V. Berbomo g.10
LT-92221 Klaipeda
+370 46 398842
Viaceslav / gis@corpi.lt
Calculated:
2023-04-13 21:14/3.5.584

SHADOW - Map

Calculation: Seseliai worst 1 alt

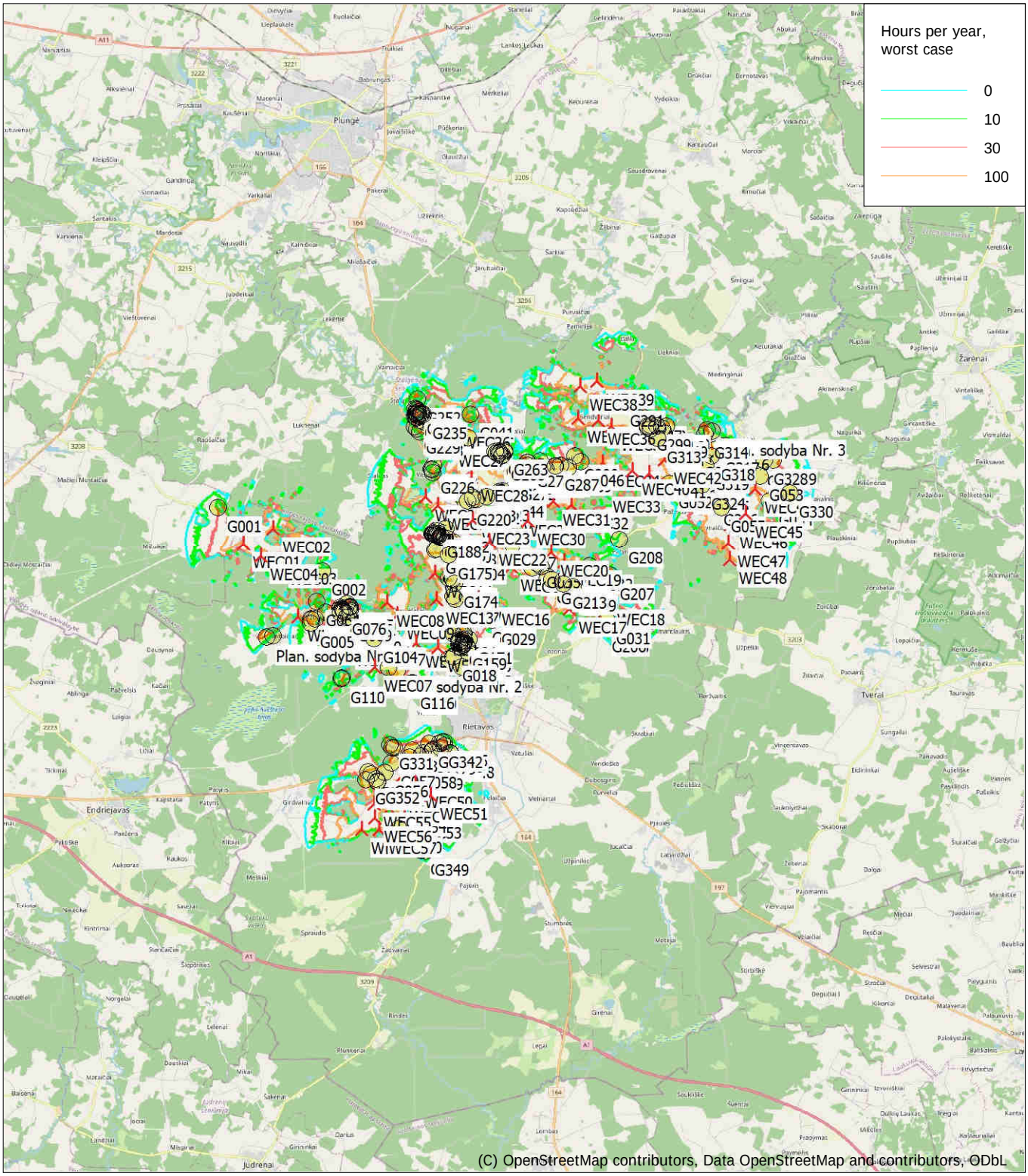

0 2,5 5 7,5 10km

Map: EMD OpenStreetMap , Print scale 1:200 000, Map center Lithuanian TM LKS94-LKS94 (LT) East: 370 920 North: 6 183 030

New WTG Shadow receptor

Flicker map level: Elevation Grid Data Object: VE3b_EMDGrid_0.wpg (22)

Time step: 4 minutes, Day step: 14 days, Map resolution: 30 m, Visibility resolution: 15 m, Eye height: 2,0 m

Prognozuojamas PŪV šešėliavimo vertinimas

Minimalių parametrų VE, blogiausias scenarijus

1 alternatyva

Licensed user:
Vsl Pajurio tyrimu ir planavimo institutas
KMTP 206 kab., V. Berbomo g.10
LT-92221 Klaipeda
+370 46 398842
Viaceslav / gis@corpi.lt
Calculated:
2023-04-13 23:42/3.5.584

SHADOW - Main Result

Calculation: Seseliai worst 1 alt

Assumptions for shadow calculations

Maximum distance for influence
Calculate only when more than 20 % of sun is covered by the blade
Please look in WTG table

Minimum sun height over horizon for influence	3	°
Day step for calculation	1	days
Time step for calculation	1	minutes

The calculated times are "worst case" given by the following assumptions:
The sun is shining all the day, from sunrise to sunset
The rotor plane is always perpendicular to the line from the WTG to the sun
The WTG is always operating

A ZVI (Zones of Visual Influence) calculation is performed before flicker calculation so non visible WTG do not contribute to calculated flicker values.
A WTG will be visible if it is visible from any part of the receiver window.
The ZVI calculation is based on the following assumptions:
Height contours used: Elevation Grid Data Object: VE3b_EMDGrid_0.wpg (22)
Area object(s) used in calculation:
Area object (Heights a.g.l. for e.g. Forest (ORA tool) or ZVI obstructions): REGIONS_PUV_230113_VestasV172_1.w2r (2)
Obstacles used in calculation
Receptor grid resolution: 1,0 m

All coordinates are in
Lithuanian TM LKS94-LKS94 (LT)

WTGs

	Y	X	Z	Row data/Description	WTG type Valid	Manufact.	Type-generator	Power, rated	Rotor diameter	Hub height	Shadow data Calculation distance	RPM
			[m]					[kW]	[m]	[m]	[m]	[RPM]
WEC01	361 719	6 185 109	109,0	VE model 8000 175.0 !O! hub:...	Yes	VE model	-8 000	8 000	175,0	132,0	2 006	0,0
WEC02	362 783	6 185 589	114,0	VE model 8000 175.0 !O! hub:...	Yes	VE model	-8 000	8 000	175,0	132,0	2 006	0,0
WEC03	362 984	6 184 462	116,2	VE model 8000 175.0 !O! hub:...	Yes	VE model	-8 000	8 000	175,0	132,0	2 006	0,0
WEC04	362 322	6 184 651	115,6	VE model 8000 175.0 !O! hub:...	Yes	VE model	-8 000	8 000	175,0	132,0	2 006	0,0
WEC05	363 552	6 182 469	114,1	VE model 8000 175.0 !O! hub:...	Yes	VE model	-8 000	8 000	175,0	132,0	2 006	0,0
WEC06	365 246	6 181 545	113,0	VE model 8000 175.0 !O! hub:...	Yes	VE model	-8 000	8 000	175,0	132,0	2 006	0,0
WEC07	366 208	6 180 619	108,5	VE model 8000 175.0 !O! hub:...	Yes	VE model	-8 000	8 000	175,0	132,0	2 006	0,0
WEC08	366 715	6 182 890	124,0	VE model 8000 175.0 !O! hub:...	Yes	VE model	-8 000	8 000	175,0	132,0	2 006	0,0
WEC09	367 068	6 182 446	120,5	VE model 8000 175.0 !O! hub:...	Yes	VE model	-8 000	8 000	175,0	132,0	2 006	0,0
WEC10	367 679	6 181 398	105,9	VE model 8000 175.0 !O! hub:...	Yes	VE model	-8 000	8 000	175,0	132,0	2 006	0,0
WEC11	368 462	6 181 239	108,7	VE model 8000 175.0 !O! hub:...	Yes	VE model	-8 000	8 000	175,0	132,0	2 006	0,0
WEC12	368 631	6 181 870	110,2	VE model 8000 175.0 !O! hub:...	Yes	VE model	-8 000	8 000	175,0	132,0	2 006	0,0
WEC13	368 443	6 182 939	107,0	VE model 8000 175.0 !O! hub:...	Yes	VE model	-8 000	8 000	175,0	132,0	2 006	0,0
WEC14	368 433	6 183 844	103,2	VE model 8000 175.0 !O! hub:...	Yes	VE model	-8 000	8 000	175,0	132,0	2 006	0,0
WEC15	369 928	6 182 917	107,9	VE model 8000 175.0 !O! hub:...	Yes	VE model	-8 000	8 000	175,0	132,0	2 006	0,0
WEC16	370 412	6 182 817	110,3	VE model 8000 175.0 !O! hub:...	Yes	VE model	-8 000	8 000	175,0	132,0	2 006	0,0
WEC17	373 109	6 182 456	119,0	VE model 8000 175.0 !O! hub:...	Yes	VE model	-8 000	8 000	175,0	132,0	2 006	0,0
WEC18	374 469	6 182 700	111,2	VE model 8000 175.0 !O! hub:...	Yes	VE model	-8 000	8 000	175,0	132,0	2 006	0,0
WEC19	372 980	6 184 110	116,4	VE model 8000 175.0 !O! hub:...	Yes	VE model	-8 000	8 000	175,0	132,0	2 006	0,0
WEC20	372 526	6 184 450	119,0	VE model 8000 175.0 !O! hub:...	Yes	VE model	-8 000	8 000	175,0	132,0	2 006	0,0
WEC21	371 103	6 183 991	116,7	VE model 8000 175.0 !O! hub:...	Yes	VE model	-8 000	8 000	175,0	132,0	2 006	0,0
WEC22	370 382	6 184 909	107,8	VE model 8000 175.0 !O! hub:...	Yes	VE model	-8 000	8 000	175,0	132,0	2 006	0,0
WEC23	369 804	6 185 691	118,0	VE model 8000 175.0 !O! hub:...	Yes	VE model	-8 000	8 000	175,0	132,0	2 006	0,0
WEC24	368 606	6 186 250	117,6	VE model 8000 175.0 !O! hub:...	Yes	VE model	-8 000	8 000	175,0	132,0	2 006	0,0
WEC25	368 155	6 186 564	119,2	VE model 8000 175.0 !O! hub:...	Yes	VE model	-8 000	8 000	175,0	132,0	2 006	0,0
WEC26	369 228	6 189 063	94,7	VE model 8000 175.0 !O! hub:...	Yes	VE model	-8 000	8 000	175,0	132,0	2 006	0,0
WEC27	369 036	6 188 428	107,1	VE model 8000 175.0 !O! hub:...	Yes	VE model	-8 000	8 000	175,0	132,0	2 006	0,0
WEC28	369 807	6 187 191	110,7	VE model 8000 175.0 !O! hub:...	Yes	VE model	-8 000	8 000	175,0	132,0	2 006	0,0
WEC29	371 279	6 185 936	116,7	VE model 8000 175.0 !O! hub:...	Yes	VE model	-8 000	8 000	175,0	132,0	2 006	0,0
WEC30	371 757	6 185 606	118,5	VE model 8000 175.0 !O! hub:...	Yes	VE model	-8 000	8 000	175,0	132,0	2 006	0,0
WEC31	372 666	6 186 276	111,0	VE model 8000 175.0 !O! hub:...	Yes	VE model	-8 000	8 000	175,0	132,0	2 006	0,0
WEC32	373 278	6 186 115	114,1	VE model 8000 175.0 !O! hub:...	Yes	VE model	-8 000	8 000	175,0	132,0	2 006	0,0
WEC33	374 428	6 186 681	117,9	VE model 8000 175.0 !O! hub:...	Yes	VE model	-8 000	8 000	175,0	132,0	2 006	0,0
WEC34	374 425	6 187 546	111,8	VE model 8000 175.0 !O! hub:...	Yes	VE model	-8 000	8 000	175,0	132,0	2 006	0,0
WEC35	374 761	6 188 834	116,0	VE model 8000 175.0 !O! hub:...	Yes	VE model	-8 000	8 000	175,0	132,0	2 006	0,0
WEC36	374 309	6 189 035	107,2	VE model 8000 175.0 !O! hub:...	Yes	VE model	-8 000	8 000	175,0	132,0	2 006	0,0

To be continued on next page...

Licensed user:
Vsl Pajurio tyrimu ir planavimo institutas
KMTP 206 kab., V. Berbomo g.10
LT-92221 Klaipeda
+370 46 398842
Viaceslav / gis@corpi.lt
Calculated:
2023-04-13 23:42/3.5.584

SHADOW - Main Result

Calculation: Seseliai worst 1 alt

...continued from previous page

	Y	X	Z	Row data/Description	WTG type Valid	Manufact.	Type-generator	Power, rated	Rotor diameter	Hub height	Shadow data Calculation distance	RPM
			[m]					[kW]	[m]	[m]	[m]	[RPM]
WEC37	373 608	6 189 132	103,1	VE model 8000 175.0 !O! hub:...	Yes	VE model	-8 000	8 000	175,0	132,0	2 006	0,0
WEC38	373 729	6 190 269	104,9	VE model 8000 175.0 !O! hub:...	Yes	VE model	-8 000	8 000	175,0	132,0	2 006	0,0
WEC39	374 311	6 190 416	104,0	VE model 8000 175.0 !O! hub:...	Yes	VE model	-8 000	8 000	175,0	132,0	2 006	0,0
WEC40	375 473	6 187 245	110,4	VE model 8000 175.0 !O! hub:...	Yes	VE model	-8 000	8 000	175,0	132,0	2 006	0,0
WEC41	376 044	6 187 150	112,0	VE model 8000 175.0 !O! hub:...	Yes	VE model	-8 000	8 000	175,0	132,0	2 006	0,0
WEC42	376 603	6 187 591	105,2	VE model 8000 175.0 !O! hub:...	Yes	VE model	-8 000	8 000	175,0	132,0	2 006	0,0
WEC43	377 058	6 188 205	101,6	VE model 8000 175.0 !O! hub:...	Yes	VE model	-8 000	8 000	175,0	132,0	2 006	0,0
WEC44	379 759	6 186 492	121,0	VE model 8000 175.0 !O! hub:...	Yes	VE model	-8 000	8 000	175,0	132,0	2 006	0,0
WEC45	379 397	6 185 642	120,8	VE model 8000 175.0 !O! hub:...	Yes	VE model	-8 000	8 000	175,0	132,0	2 006	0,0
WEC46	378 862	6 185 274	113,6	VE model 8000 175.0 !O! hub:...	Yes	VE model	-8 000	8 000	175,0	132,0	2 006	0,0
WEC47	378 758	6 184 608	115,0	VE model 8000 175.0 !O! hub:...	Yes	VE model	-8 000	8 000	175,0	132,0	2 006	0,0
WEC48	378 767	6 184 026	111,0	VE model 8000 175.0 !O! hub:...	Yes	VE model	-8 000	8 000	175,0	132,0	2 006	0,0
WEC49	367 009	6 176 732	106,9	VE model 8000 175.0 !O! hub:...	Yes	VE model	-8 000	8 000	175,0	132,0	2 006	0,0
WEC50	367 515	6 176 483	105,8	VE model 8000 175.0 !O! hub:...	Yes	VE model	-8 000	8 000	175,0	132,0	2 006	0,0
WEC51	368 047	6 176 048	105,0	VE model 8000 175.0 !O! hub:...	Yes	VE model	-8 000	8 000	175,0	132,0	2 006	0,0
WEC52	366 950	6 175 975	102,2	VE model 8000 175.0 !O! hub:...	Yes	VE model	-8 000	8 000	175,0	132,0	2 006	0,0
WEC53	367 099	6 175 427	106,3	VE model 8000 175.0 !O! hub:...	Yes	VE model	-8 000	8 000	175,0	132,0	2 006	0,0
WEC54	366 559	6 175 654	103,2	VE model 8000 175.0 !O! hub:...	Yes	VE model	-8 000	8 000	175,0	132,0	2 006	0,0
WEC55	366 016	6 175 809	102,6	VE model 8000 175.0 !O! hub:...	Yes	VE model	-8 000	8 000	175,0	132,0	2 006	0,0
WEC56	366 052	6 175 313	102,8	VE model 8000 175.0 !O! hub:...	Yes	VE model	-8 000	8 000	175,0	132,0	2 006	0,0
WEC57	366 185	6 174 911	107,0	VE model 8000 175.0 !O! hub:...	Yes	VE model	-8 000	8 000	175,0	132,0	2 006	0,0
WEC58	365 587	6 174 925	99,3	VE model 8000 175.0 !O! hub:...	Yes	VE model	-8 000	8 000	175,0	132,0	2 006	0,0

Shadow receptor-Input

No.	Name	Y	X	Z	Width	Height	Elevation a.g.l.	Slope of window	Direction mode	Eye height (ZVI) a.g.l.
				[m]	[m]	[m]	[m]	[°]		[m]
G001	Mizuiku k., Rietavo kel. 32	360 883	6 186 388	111,0	1,0	1,0	1,0	90,0	"Green house mode"	2,0
G002	Pyvoru k. 1	364 484	6 184 050	126,8	1,0	1,0	1,0	90,0	"Green house mode"	2,0
G003	Uzupiu k. 9	364 015	6 182 384	116,2	1,0	1,0	1,0	90,0	"Green house mode"	2,0
G004	Uzupiu k. 8	364 041	6 182 367	116,0	1,0	1,0	1,0	90,0	"Green house mode"	2,0
G005	Uzupiu k. 10	364 021	6 182 218	114,2	1,0	1,0	1,0	90,0	"Green house mode"	2,0
G006	Lioliu k., Gintaro g. 2	365 366	6 181 964	116,3	1,0	1,0	1,0	90,0	"Green house mode"	2,0
G007	Skroblio k., Rietavo g. 22	365 657	6 181 912	121,6	1,0	1,0	1,0	90,0	"Green house mode"	2,0
G008	Skroblio k., Rietavo g. 28	365 536	6 182 095	121,9	1,0	1,0	1,0	90,0	"Green house mode"	2,0
G009	Skroblio k., Rietavo g. 9	365 612	6 182 102	121,8	1,0	1,0	1,0	90,0	"Green house mode"	2,0
G010	Skroblio k., Rietavo g. 24	365 656	6 181 995	120,1	1,0	1,0	1,0	90,0	"Green house mode"	2,0
G011	Skroblio k., Rietavo g. 20	365 731	6 181 940	120,8	1,0	1,0	1,0	90,0	"Green house mode"	2,0
G012	Skroblio k., Rietavo g. 18	365 776	6 181 904	122,0	1,0	1,0	1,0	90,0	"Green house mode"	2,0
G013	Skroblio k., Rietavo g. 16	365 811	6 181 879	121,3	1,0	1,0	1,0	90,0	"Green house mode"	2,0
G014	Drobstu k., Kuliu g. 73	366 998	6 180 483	113,8	1,0	1,0	1,0	90,0	"Green house mode"	2,0
G015	Lioliu k., J. Sereno g. 7	365 407	6 182 773	129,5	1,0	1,0	1,0	90,0	"Green house mode"	2,0
G016	Skroblio k., Rietavo g. 1	366 486	6 181 606	119,3	1,0	1,0	1,0	90,0	"Green house mode"	2,0
G017	Drobstu k., Bokstu g. 4	368 823	6 180 833	117,8	1,0	1,0	1,0	90,0	"Green house mode"	2,0
G018	Drobstu k., Bokstu g. 2	368 972	6 180 899	115,4	1,0	1,0	1,0	90,0	"Green house mode"	2,0
G019	Budrikiu k., Liepu g. 11	369 213	6 181 431	110,9	1,0	1,0	1,0	90,0	"Green house mode"	2,0
G020	Budrikiu k., Liepu g. 4	369 184	6 181 471	109,1	1,0	1,0	1,0	90,0	"Green house mode"	2,0
G021	Budrikiu k., Plunges g. 85E	369 035	6 181 689	110,5	1,0	1,0	1,0	90,0	"Green house mode"	2,0
G022	Budrikiu k., Plunges g. 87	369 051	6 183 011	106,9	1,0	1,0	1,0	90,0	"Green house mode"	2,0
G023	Budrikiu k., Plunges g. 52	369 035	6 183 580	120,5	1,0	1,0	1,0	90,0	"Green house mode"	2,0
G024	Budrikiu k., Plunges g. 54	369 031	6 183 619	118,6	1,0	1,0	1,0	90,0	"Green house mode"	2,0
G025	Budrikiu k., Plunges g. 54A	368 997	6 183 632	117,9	1,0	1,0	1,0	90,0	"Green house mode"	2,0
G026	Bubenu k., Plunges g. 89	368 902	6 183 657	117,0	1,0	1,0	1,0	90,0	"Green house mode"	2,0
G027	Budrikiu k., Plunges g. 48	369 110	6 182 901	106,4	1,0	1,0	1,0	90,0	"Green house mode"	2,0
G028	Norgalviu k. 10	370 050	6 182 205	113,3	1,0	1,0	1,0	90,0	"Green house mode"	2,0
G029	Norgalviu k. 9	370 407	6 182 120	114,2	1,0	1,0	1,0	90,0	"Green house mode"	2,0
G030	Alko k. 1	373 305	6 183 174	125,7	1,0	1,0	1,0	90,0	"Green house mode"	2,0
G031	Giliogirio k., M. Kavecko g. 8	374 432	6 182 025	122,6	1,0	1,0	1,0	90,0	"Green house mode"	2,0
G032	Alko k. 4A	373 867	6 183 934	115,0	1,0	1,0	1,0	90,0	"Green house mode"	2,0
G033	Alko k. 7	372 942	6 183 439	123,3	1,0	1,0	1,0	90,0	"Green house mode"	2,0
G034	Alko k. 14	372 151	6 183 968	124,0	1,0	1,0	1,0	90,0	"Green house mode"	2,0
G035	Alko k. (nera adreso)	372 037	6 184 085	125,7	1,0	1,0	1,0	90,0	"Green house mode"	2,0

To be continued on next page...

Licensed user:
VsI Pajurio tyrimu ir planavimo institutas
KMTP 206 kab., V. Berbomo g.10
LT-92221 Klaipeda
+370 46 398842
Viaceslav / gis@corpi.lt
Calculated:
2023-04-13 23:42/3.5.584

SHADOW - Main Result

Calculation: Seseliai worst 1 alt

...continued from previous page

No.	Name	Y	X	Z [m]	Width [m]	Height [m]	Elevation a.g.l. [m]	Slope of window [°]	Direction mode	Eye height (ZVI) a.g.l. [m]
	G036 Alko k. 15	371 837	6 183 914	120,9	1,0	1,0	1,0	90,0	"Green house mode"	2,0
	G037 Alko k. 16	371 158	6 184 782	120,3	1,0	1,0	1,0	90,0	"Green house mode"	2,0
	G038 Lauzu k. 2	369 086	6 184 945	119,0	1,0	1,0	1,0	90,0	"Green house mode"	2,0
	G039 Bubenu k., Plunges g. 56	368 998	6 185 476	122,3	1,0	1,0	1,0	90,0	"Green house mode"	2,0
	G040 Daugedu k., Minijos g. 26	369 532	6 186 389	115,3	1,0	1,0	1,0	90,0	"Green house mode"	2,0
	G041 Gudaliu k. 1	369 845	6 189 361	86,6	1,0	1,0	1,0	90,0	"Green house mode"	2,0
	G042 Vitku k. 1	369 723	6 188 572	99,8	1,0	1,0	1,0	90,0	"Green house mode"	2,0
	G043 Daugedu k., Minijos g. 25	369 833	6 186 481	116,6	1,0	1,0	1,0	90,0	"Green house mode"	2,0
	G044 Daugedu k., Senojo Centro g. 3	370 822	6 186 587	118,1	1,0	1,0	1,0	90,0	"Green house mode"	2,0
	G045 Kungiu k. 6	372 429	6 187 389	111,1	1,0	1,0	1,0	90,0	"Green house mode"	2,0
	G046 Kungiu k. 18	373 656	6 187 590	109,5	1,0	1,0	1,0	90,0	"Green house mode"	2,0
	G047 Uzpeliu k., Medingenu g. 14	375 710	6 189 111	112,5	1,0	1,0	1,0	90,0	"Green house mode"	2,0
	G048 Uzpeliu k., Uzpeliu g. 6	376 374	6 188 295	104,2	1,0	1,0	1,0	90,0	"Green house mode"	2,0
	G049 Uzpeliu k. (nera adreso)	376 612	6 188 512	102,0	1,0	1,0	1,0	90,0	"Green house mode"	2,0
	G050 Uzpeliu k., Medingenu g. 1	376 716	6 188 782	106,6	1,0	1,0	1,0	90,0	"Green house mode"	2,0
	G051 Medingenu k., Rietavo g. 7	377 670	6 187 766	112,8	1,0	1,0	1,0	90,0	"Green house mode"	2,0
	G052 Uzduobulio k. 4	376 747	6 186 761	115,9	1,0	1,0	1,0	90,0	"Green house mode"	2,0
	G053 Gedikenu k., Lanku g. 2	379 927	6 186 916	124,4	1,0	1,0	1,0	90,0	"Green house mode"	2,0
	G054 Gedikenu k., Lanku g. 4	380 263	6 186 063	124,9	1,0	1,0	1,0	90,0	"Green house mode"	2,0
	G055 Laurynaiciu k. 2	378 563	6 185 876	114,3	1,0	1,0	1,0	90,0	"Green house mode"	2,0
	G056 Jaupenu k., Baltijos g. 14	366 449	6 176 901	109,0	1,0	1,0	1,0	90,0	"Green house mode"	2,0
	G057 Jaupenu k., Baltijos g. 12	366 682	6 177 213	111,5	1,0	1,0	1,0	90,0	"Green house mode"	2,0
	G058 Jaupenu k., Baltijos g. 8	367 454	6 177 172	111,6	1,0	1,0	1,0	90,0	"Green house mode"	2,0
	G059 Jaupenu k., Baltijos g. 4	367 691	6 177 108	112,8	1,0	1,0	1,0	90,0	"Green house mode"	2,0
	G060 Siurnoku k. 6	366 883	6 174 929	107,7	1,0	1,0	1,0	90,0	"Green house mode"	2,0
	G061 Jaupenu k., Kastonu g. 6	366 185	6 176 604	111,9	1,0	1,0	1,0	90,0	"Green house mode"	2,0
	G062 Jankaiciu k. 4	362 676	6 181 849	113,9	1,0	1,0	1,0	90,0	"Green house mode"	2,0
	G063 Uzupiu k. 7	364 185	6 182 384	114,1	1,0	1,0	1,0	90,0	"Green house mode"	2,0
	G064 Uzupiu k. 5	364 240	6 182 985	122,1	1,0	1,0	1,0	90,0	"Green house mode"	2,0
	G065 Uzupiu k. 6	364 557	6 182 570	119,8	1,0	1,0	1,0	90,0	"Green house mode"	2,0
	G066 Lioliu k., Gintaro g. 20	365 048	6 182 680	124,0	1,0	1,0	1,0	90,0	"Green house mode"	2,0
	G067 Lioliu k., Gintaro g. 18	365 085	6 182 641	124,0	1,0	1,0	1,0	90,0	"Green house mode"	2,0
	G068 Lioliu k., Gintaro g. 16	365 102	6 182 625	124,0	1,0	1,0	1,0	90,0	"Green house mode"	2,0
	G069 Lioliu k., Gintaro g. 14	365 122	6 182 606	124,6	1,0	1,0	1,0	90,0	"Green house mode"	2,0
	G070 Lioliu k., Gintaro g. 14A	365 074	6 182 543	120,0	1,0	1,0	1,0	90,0	"Green house mode"	2,0
	G071 Lioliu k., Gintaro g. 12	365 160	6 182 568	125,6	1,0	1,0	1,0	90,0	"Green house mode"	2,0
	G072 Lioliu k., Gintaro g. 27	365 073	6 182 731	125,3	1,0	1,0	1,0	90,0	"Green house mode"	2,0
	G073 Lioliu k., Gintaro g. 25	365 105	6 182 700	127,1	1,0	1,0	1,0	90,0	"Green house mode"	2,0
	G074 Lioliu k., Gintaro g. 23	365 123	6 182 683	127,6	1,0	1,0	1,0	90,0	"Green house mode"	2,0
	G075 Lioliu k., Gintaro g. 21	365 140	6 182 666	128,0	1,0	1,0	1,0	90,0	"Green house mode"	2,0
	G076 Lioliu k., Gintaro g. 19	365 162	6 182 645	127,3	1,0	1,0	1,0	90,0	"Green house mode"	2,0
	G077 Lioliu k., Gintaro g. 17	365 178	6 182 628	126,9	1,0	1,0	1,0	90,0	"Green house mode"	2,0
	G078 Lioliu k., Gintaro g. 15	365 197	6 182 610	126,9	1,0	1,0	1,0	90,0	"Green house mode"	2,0
	G079 Lioliu k., Gintaro g. 13	365 203	6 182 583	126,9	1,0	1,0	1,0	90,0	"Green house mode"	2,0
	G080 Lioliu k., J. Sereno g. 2	365 311	6 182 854	128,6	1,0	1,0	1,0	90,0	"Green house mode"	2,0
	G081 Lioliu k., J. Sereno g. 5	365 394	6 182 756	128,2	1,0	1,0	1,0	90,0	"Green house mode"	2,0
	G082 Lioliu k., J. Sereno g. 3	365 373	6 182 727	127,5	1,0	1,0	1,0	90,0	"Green house mode"	2,0
	G083 Lioliu k., J. Sereno g. 1	365 356	6 182 703	127,1	1,0	1,0	1,0	90,0	"Green house mode"	2,0
	G084 Lioliu k., Jankaiciu g. 5	365 385	6 182 645	128,2	1,0	1,0	1,0	90,0	"Green house mode"	2,0
	G085 Lioliu k., Jankaiciu g. 3	365 406	6 182 632	128,2	1,0	1,0	1,0	90,0	"Green house mode"	2,0
	G086 Lioliu k., Jankaiciu g. 1	365 427	6 182 616	127,7	1,0	1,0	1,0	90,0	"Green house mode"	2,0
	G087 Lioliu k., Jankaiciu g. 2	365 396	6 182 564	126,0	1,0	1,0	1,0	90,0	"Green house mode"	2,0
	G088 Lioliu k., Gintaro g. 11	365 248	6 182 539	126,5	1,0	1,0	1,0	90,0	"Green house mode"	2,0
	G089 Lioliu k., Gintaro g. 9	365 332	6 182 407	125,9	1,0	1,0	1,0	90,0	"Green house mode"	2,0
	G090 Lioliu k., Gintaro g. 10	365 242	6 182 393	125,6	1,0	1,0	1,0	90,0	"Green house mode"	2,0
	G091 Lioliu k., Gintaro g. 8	365 263	6 182 391	125,5	1,0	1,0	1,0	90,0	"Green house mode"	2,0
	G092 Lioliu k., Gintaro g. 6	365 255	6 182 342	123,7	1,0	1,0	1,0	90,0	"Green house mode"	2,0
	G093 Lioliu k., Gintaro g. 4	365 289	6 182 344	123,8	1,0	1,0	1,0	90,0	"Green house mode"	2,0
	G094 Lioliu k., Gintaro g. 7	365 381	6 182 359	123,4	1,0	1,0	1,0	90,0	"Green house mode"	2,0
	G095 Lioliu k., Gintaro g. 5	365 403	6 182 312	121,9	1,0	1,0	1,0	90,0	"Green house mode"	2,0
	G096 Lioliu k., Gintaro g. 1B	365 495	6 182 242	121,9	1,0	1,0	1,0	90,0	"Green house mode"	2,0
	G097 Lioliu k., Gintaro g. 1	365 539	6 182 171	123,5	1,0	1,0	1,0	90,0	"Green house mode"	2,0
	G098 Skroblio k., Rietavo g. 26	365 623	6 182 023	119,6	1,0	1,0	1,0	90,0	"Green house mode"	2,0
	G099 Skroblio k., Rietavo g. 14	365 897	6 181 815	120,7	1,0	1,0	1,0	90,0	"Green house mode"	2,0
	G100 Skroblio k., Rietavo g. 7	365 930	6 181 844	121,4	1,0	1,0	1,0	90,0	"Green house mode"	2,0

To be continued on next page...

Licensed user:
Vsl Pajurio tyrimu ir planavimo institutas
KMTP 206 kab., V. Berbomo g.10
LT-92221 Klaipeda
+370 46 398842
Viaceslav / gis@corpi.lt
Calculated:
2023-04-13 23:42/3.5.584

SHADOW - Main Result

Calculation: Seseliai worst 1 alt

...continued from previous page

No.	Name	Y	X	Z [m]	Width [m]	Height [m]	Elevation a.g.l. [m]	Slope of window [°]	Direction mode	Eye height (ZVI) a.g.l. [m]
	G101 Skroblio k., Rietavo g. 5	366 001	6 181 794	121,0	1,0	1,0	1,0	90,0	"Green house mode"	2,0
	G102 Skroblio k., Rietavo g. 12	366 129	6 181 672	118,0	1,0	1,0	1,0	90,0	"Green house mode"	2,0
	G103 Skroblio k., Rietavo g. 10	366 175	6 181 632	118,0	1,0	1,0	1,0	90,0	"Green house mode"	2,0
	G104 Skroblio k., Rietavo g. 8	366 217	6 181 626	118,0	1,0	1,0	1,0	90,0	"Green house mode"	2,0
	G105 Skroblio k., Rietavo g. 6	366 295	6 181 593	118,5	1,0	1,0	1,0	90,0	"Green house mode"	2,0
	G106 Skroblio k., Rietavo g. 4	366 416	6 181 521	117,3	1,0	1,0	1,0	90,0	"Green house mode"	2,0
	G107 Skroblio k., Rietavo g. 2	366 478	6 181 525	118,0	1,0	1,0	1,0	90,0	"Green house mode"	2,0
	G108 Skroblio k., Rietavo g. 3	366 456	6 181 628	120,0	1,0	1,0	1,0	90,0	"Green house mode"	2,0
	G109 Pauskiu k. 1A	365 042	6 180 281	111,5	1,0	1,0	1,0	90,0	"Green house mode"	2,0
	G110 Pauskiu k. 1	365 008	6 180 270	111,6	1,0	1,0	1,0	90,0	"Green house mode"	2,0
	G111 Vitkiliu k., Paplentes g. 20	367 492	6 180 039	113,4	1,0	1,0	1,0	90,0	"Green house mode"	2,0
	G112 Vitkiliu k., Paplentes g. 18	367 508	6 180 034	114,1	1,0	1,0	1,0	90,0	"Green house mode"	2,0
	G113 Vitkiliu k., Paplentes g. 16	367 526	6 180 028	114,8	1,0	1,0	1,0	90,0	"Green house mode"	2,0
	G114 Vitkiliu k., Vakaru g. 17	367 500	6 180 005	114,9	1,0	1,0	1,0	90,0	"Green house mode"	2,0
	G115 Vitkiliu k., Vakaru g. 15	367 517	6 179 996	116,2	1,0	1,0	1,0	90,0	"Green house mode"	2,0
	G116 Vitkiliu k., Vakaru g. 22	367 471	6 179 983	114,1	1,0	1,0	1,0	90,0	"Green house mode"	2,0
	G117 Vitkiliu k., Vakaru g. 20	367 490	6 179 976	115,4	1,0	1,0	1,0	90,0	"Green house mode"	2,0
	G118 Vitkiliu k., Vakaru g. 18	367 508	6 179 971	116,3	1,0	1,0	1,0	90,0	"Green house mode"	2,0
	G119 Vitkiliu k., Vakaru g. 16	367 525	6 179 964	116,9	1,0	1,0	1,0	90,0	"Green house mode"	2,0
	G120 Vitkiliu k., Vakaru g. 14	367 543	6 179 957	117,0	1,0	1,0	1,0	90,0	"Green house mode"	2,0
	G121 Vitkiliu k., Vandentiekio g. 1A	367 581	6 179 897	117,6	1,0	1,0	1,0	90,0	"Green house mode"	2,0
	G122 Drobstu k., Alyvu g. 4	369 030	6 180 444	114,0	1,0	1,0	1,0	90,0	"Green house mode"	2,0
	G123 Drobstu k., Alyvu g. 2	369 274	6 180 521	111,1	1,0	1,0	1,0	90,0	"Green house mode"	2,0
	G124 Budrikiu k., Plunges g. 38	369 448	6 180 450	111,2	1,0	1,0	1,0	90,0	"Green house mode"	2,0
	G125 Budrikiu k., Plunges g. 36B	369 503	6 180 448	110,8	1,0	1,0	1,0	90,0	"Green house mode"	2,0
	G126 Budrikiu k., Plunges g. 40	369 369	6 180 563	111,8	1,0	1,0	1,0	90,0	"Green house mode"	2,0
	G127 Budrikiu k., Plunges g. 42	369 384	6 180 595	111,7	1,0	1,0	1,0	90,0	"Green house mode"	2,0
	G128 Drobstu k., Boksto g. 2A	369 034	6 180 930	114,6	1,0	1,0	1,0	90,0	"Green house mode"	2,0
	G129 Drobstu k., Plunges g. 85C	369 230	6 180 965	112,1	1,0	1,0	1,0	90,0	"Green house mode"	2,0
	G130 Budrikiu k., Kalviu g. 1A	369 307	6 181 009	113,0	1,0	1,0	1,0	90,0	"Green house mode"	2,0
	G131 Budrikiu k., Kalviu g. 1	369 376	6 181 027	115,0	1,0	1,0	1,0	90,0	"Green house mode"	2,0
	G132 Budrikiu k., Kalviu g. 3	369 480	6 181 052	113,2	1,0	1,0	1,0	90,0	"Green house mode"	2,0
	G133 Budrikiu k., Kalviu g. 2	369 360	6 181 062	115,0	1,0	1,0	1,0	90,0	"Green house mode"	2,0
	G134 Budrikiu k., Tuju g. 6	369 345	6 181 099	115,5	1,0	1,0	1,0	90,0	"Green house mode"	2,0
	G135 Budrikiu k., Tuju g. 4	369 334	6 181 127	115,9	1,0	1,0	1,0	90,0	"Green house mode"	2,0
	G136 Budrikiu k., Egliu g. 1	369 439	6 181 124	115,7	1,0	1,0	1,0	90,0	"Green house mode"	2,0
	G137 Budrikiu k., Tiesioji g. 14	369 475	6 181 185	115,6	1,0	1,0	1,0	90,0	"Green house mode"	2,0
	G138 Budrikiu k., Tiesioji g. 12	369 481	6 181 216	115,0	1,0	1,0	1,0	90,0	"Green house mode"	2,0
	G139 Budrikiu k., Tiesioji g. 10	369 475	6 181 245	114,9	1,0	1,0	1,0	90,0	"Green house mode"	2,0
	G140 Budrikiu k., Tiesioji g. 8	369 474	6 181 276	114,0	1,0	1,0	1,0	90,0	"Green house mode"	2,0
	G141 Budrikiu k., Tiesioji g. 6	369 472	6 181 307	112,8	1,0	1,0	1,0	90,0	"Green house mode"	2,0
	G142 Budrikiu k., Tiesioji g. 7	369 435	6 181 285	113,4	1,0	1,0	1,0	90,0	"Green house mode"	2,0
	G143 Budrikiu k., Tiesioji g. 9	369 442	6 181 255	114,2	1,0	1,0	1,0	90,0	"Green house mode"	2,0
	G144 Budrikiu k., Tiesioji g. 11	369 425	6 181 214	114,8	1,0	1,0	1,0	90,0	"Green house mode"	2,0
	G145 Budrikiu k., Tiesioji g. 13	369 441	6 181 162	116,1	1,0	1,0	1,0	90,0	"Green house mode"	2,0
	G146 Budrikiu k., Egliu g. 6	369 406	6 181 166	116,2	1,0	1,0	1,0	90,0	"Green house mode"	2,0
	G147 Budrikiu k., Egliu g. 4	369 370	6 181 170	116,0	1,0	1,0	1,0	90,0	"Green house mode"	2,0
	G148 Budrikiu k., Egliu g. 2	369 339	6 181 173	116,0	1,0	1,0	1,0	90,0	"Green house mode"	2,0
	G149 Budrikiu k., Tuju g. 2	369 290	6 181 189	115,0	1,0	1,0	1,0	90,0	"Green house mode"	2,0
	G150 Budrikiu k., Sportininku g. 1	369 281	6 181 228	113,5	1,0	1,0	1,0	90,0	"Green house mode"	2,0
	G151 Budrikiu k., Plunges g. 44	369 218	6 181 250	114,0	1,0	1,0	1,0	90,0	"Green house mode"	2,0
	G152 Budrikiu k., Plunges g. 46	369 208	6 181 279	114,0	1,0	1,0	1,0	90,0	"Green house mode"	2,0
	G153 Budrikiu k., Liepu g. 1	369 197	6 181 313	114,0	1,0	1,0	1,0	90,0	"Green house mode"	2,0
	G154 Budrikiu k., Liepu g. 3	369 204	6 181 340	114,0	1,0	1,0	1,0	90,0	"Green house mode"	2,0
	G155 Budrikiu k., Liepu g. 5	369 204	6 181 362	114,0	1,0	1,0	1,0	90,0	"Green house mode"	2,0
	G156 Budrikiu k., Liepu g. 7	369 207	6 181 386	113,2	1,0	1,0	1,0	90,0	"Green house mode"	2,0
	G157 Budrikiu k., Liepu g. 9	369 210	6 181 410	112,0	1,0	1,0	1,0	90,0	"Green house mode"	2,0
	G158 Budrikiu k., Sportininku g. 2	369 316	6 181 285	113,1	1,0	1,0	1,0	90,0	"Green house mode"	2,0
	G159 Budrikiu k., Sportininku g. 4	369 337	6 181 301	113,7	1,0	1,0	1,0	90,0	"Green house mode"	2,0
	G160 Budrikiu k., Trumpoji g. 6	369 312	6 181 324	113,7	1,0	1,0	1,0	90,0	"Green house mode"	2,0
	G161 Budrikiu k., Trumpoji g. 5	369 298	6 181 343	113,3	1,0	1,0	1,0	90,0	"Green house mode"	2,0
	G162 Budrikiu k., Trumpoji g. 3	369 318	6 181 363	113,0	1,0	1,0	1,0	90,0	"Green house mode"	2,0
	G163 Budrikiu k., Trumpoji g. 4	369 348	6 181 337	114,0	1,0	1,0	1,0	90,0	"Green house mode"	2,0
	G164 Budrikiu k., Trumpoji g. 2	369 365	6 181 348	113,6	1,0	1,0	1,0	90,0	"Green house mode"	2,0
	G165 Budrikiu k., Tiesioji g. 5	369 381	6 181 361	113,1	1,0	1,0	1,0	90,0	"Green house mode"	2,0

To be continued on next page...

Licensed user:
Vsl Pajurio tyrimu ir planavimo institutas
KMTP 206 kab., V. Berbomo g.10
LT-92221 Klaipeda
+370 46 398842
Viaceslav / gis@corpi.lt
Calculated:
2023-04-13 23:42/3.5.584

SHADOW - Main Result

Calculation: Seseliai worst 1 alt

...continued from previous page

No.	Name	Y	X	Z [m]	Width [m]	Height [m]	Elevation a.g.l. [m]	Slope of window [°]	Direction mode	Eye height (ZVI) a.g.l. [m]
	G166 Budrikiu k., Trumpoji g. 1	369 344	6 181 376	113,3	1,0	1,0	1,0	90,0	"Green house mode"	2,0
	G167 Budrikiu k., Tiesioji g. 3	369 360	6 181 388	113,1	1,0	1,0	1,0	90,0	"Green house mode"	2,0
	G168 Budrikiu k., Tiesioji g. 1	369 301	6 181 464	110,5	1,0	1,0	1,0	90,0	"Green house mode"	2,0
	G169 Budrikiu k., Tiesioji g. 2	369 364	6 181 476	111,1	1,0	1,0	1,0	90,0	"Green house mode"	2,0
	G170 Budrikiu k., Tiesioji g. 4	369 416	6 181 439	111,5	1,0	1,0	1,0	90,0	"Green house mode"	2,0
	G171 Budrikiu k., Tiesioji g. 6A	369 541	6 181 504	108,1	1,0	1,0	1,0	90,0	"Green house mode"	2,0
	G172 Budrikiu k., Jazminu g. 2	369 345	6 181 649	111,8	1,0	1,0	1,0	90,0	"Green house mode"	2,0
	G173 Budrikiu k., Jazminu g. 4	369 377	6 181 695	113,0	1,0	1,0	1,0	90,0	"Green house mode"	2,0
	G174 Budrikiu k., Plunges g. 50	369 093	6 183 484	118,1	1,0	1,0	1,0	90,0	"Green house mode"	2,0
	G175 Bubenu k., Plunges g. 91	368 936	6 184 462	114,8	1,0	1,0	1,0	90,0	"Green house mode"	2,0
	G176 Bubenu k., Bubos g. 6	368 457	6 184 647	114,6	1,0	1,0	1,0	90,0	"Green house mode"	2,0
	G177 Bubenu k., Bubos g. 4	368 494	6 184 668	114,9	1,0	1,0	1,0	90,0	"Green house mode"	2,0
	G178 Bubenu k., Pusyno g. 26	368 410	6 185 240	127,3	1,0	1,0	1,0	90,0	"Green house mode"	2,0
	G179 Bubenu k., Pusyno g. 28	368 390	6 185 240	126,1	1,0	1,0	1,0	90,0	"Green house mode"	2,0
	G180 Bubenu k., Pusyno g. 30	368 365	6 185 245	123,7	1,0	1,0	1,0	90,0	"Green house mode"	2,0
	G181 Bubenu k., Pusyno g. 13	368 442	6 185 277	129,0	1,0	1,0	1,0	90,0	"Green house mode"	2,0
	G182 Bubenu k., Pusyno g. 9	368 524	6 185 333	128,4	1,0	1,0	1,0	90,0	"Green house mode"	2,0
	G183 Bubenu k., Pusyno g. 11	368 512	6 185 369	126,2	1,0	1,0	1,0	90,0	"Green house mode"	2,0
	G184 Bubenu k., Pusyno g. 24	368 466	6 185 221	126,5	1,0	1,0	1,0	90,0	"Green house mode"	2,0
	G185 Bubenu k., Pusyno g. 22	368 489	6 185 211	125,6	1,0	1,0	1,0	90,0	"Green house mode"	2,0
	G186 Bubenu k., Pusyno g. 20	368 513	6 185 200	125,8	1,0	1,0	1,0	90,0	"Green house mode"	2,0
	G187 Bubenu k., Pusyno g. 18	368 538	6 185 191	126,0	1,0	1,0	1,0	90,0	"Green house mode"	2,0
	G188 Bubenu k., Pusyno g. 7	368 570	6 185 231	126,5	1,0	1,0	1,0	90,0	"Green house mode"	2,0
	G189 Bubenu k., Pusyno g. 5	368 614	6 185 212	126,1	1,0	1,0	1,0	90,0	"Green house mode"	2,0
	G190 Bubenu k., Pusyno g. 16	368 597	6 185 165	125,0	1,0	1,0	1,0	90,0	"Green house mode"	2,0
	G191 Bubenu k., Pusyno g. 14	368 627	6 185 152	124,8	1,0	1,0	1,0	90,0	"Green house mode"	2,0
	G192 Bubenu k., Bubos g. 1	368 654	6 185 138	124,9	1,0	1,0	1,0	90,0	"Green house mode"	2,0
	G193 Bubenu k., Bubos g. 3	368 639	6 185 096	122,8	1,0	1,0	1,0	90,0	"Green house mode"	2,0
	G194 Bubenu k., Pusyno g. 12	368 691	6 185 126	125,0	1,0	1,0	1,0	90,0	"Green house mode"	2,0
	G195 Bubenu k., Pusyno g. 10	368 716	6 185 112	125,0	1,0	1,0	1,0	90,0	"Green house mode"	2,0
	G196 Bubenu k., Pusyno g. 8	368 732	6 185 103	125,0	1,0	1,0	1,0	90,0	"Green house mode"	2,0
	G197 Bubenu k., Pusyno g. 6	368 757	6 185 089	124,9	1,0	1,0	1,0	90,0	"Green house mode"	2,0
	G198 Bubenu k., Pusyno g. 4	368 795	6 185 075	124,9	1,0	1,0	1,0	90,0	"Green house mode"	2,0
	G199 Bubenu k., Pusyno g. 2	368 815	6 185 065	125,0	1,0	1,0	1,0	90,0	"Green house mode"	2,0
	G200 Bubenu k., Pusyno g. 1	368 922	6 185 051	124,3	1,0	1,0	1,0	90,0	"Green house mode"	2,0
	G201 Bubenu k., Pusyno g. 3	368 739	6 185 254	127,8	1,0	1,0	1,0	90,0	"Green house mode"	2,0
	G202 Bubenu k., Plunges g. 93	368 857	6 185 402	128,7	1,0	1,0	1,0	90,0	"Green house mode"	2,0
	G203 Lauzu k. 1A	369 402	6 184 382	114,4	1,0	1,0	1,0	90,0	"Green house mode"	2,0
	G204 Lauzu k. 1D	369 400	6 184 443	114,0	1,0	1,0	1,0	90,0	"Green house mode"	2,0
	G205 Giliogirio k., M. Kavecko g. 3	374 346	6 181 737	122,9	1,0	1,0	1,0	90,0	"Green house mode"	2,0
	G206 Giliogirio k., M. Kavecko g. 4	374 245	6 181 750	121,7	1,0	1,0	1,0	90,0	"Green house mode"	2,0
	G207 Giliogirio k., Misko g. 1	374 572	6 183 596	112,0	1,0	1,0	1,0	90,0	"Green house mode"	2,0
	G208 Patyrio k. 2	374 921	6 184 844	114,0	1,0	1,0	1,0	90,0	"Green house mode"	2,0
	G209 Alko k. 2	373 254	6 183 213	125,4	1,0	1,0	1,0	90,0	"Green house mode"	2,0
	G210 Alko k. 3	373 192	6 183 227	126,5	1,0	1,0	1,0	90,0	"Green house mode"	2,0
	G211 Alko k. 4	373 156	6 183 237	126,7	1,0	1,0	1,0	90,0	"Green house mode"	2,0
	G212 Alko k. 5	373 113	6 183 398	123,0	1,0	1,0	1,0	90,0	"Green house mode"	2,0
	G213 Alko k. 6	372 943	6 183 326	125,7	1,0	1,0	1,0	90,0	"Green house mode"	2,0
	G214 Alko k. 8	372 895	6 183 423	122,6	1,0	1,0	1,0	90,0	"Green house mode"	2,0
	G215 Alko k. 9	372 809	6 183 383	123,3	1,0	1,0	1,0	90,0	"Green house mode"	2,0
	G216 Alko k. 10	372 736	6 183 421	123,9	1,0	1,0	1,0	90,0	"Green house mode"	2,0
	G217 Alko k. 11	372 525	6 183 509	126,0	1,0	1,0	1,0	90,0	"Green house mode"	2,0
	G218 Alko k. 12	372 358	6 183 531	127,5	1,0	1,0	1,0	90,0	"Green house mode"	2,0
	G219 Alko k. 13	372 368	6 183 585	124,2	1,0	1,0	1,0	90,0	"Green house mode"	2,0
	G220 Daugedu k., Minijos g. 24	369 644	6 186 366	116,9	1,0	1,0	1,0	90,0	"Green house mode"	2,0
	G221 Daugedu k., Minijos g. 22	369 858	6 186 394	116,1	1,0	1,0	1,0	90,0	"Green house mode"	2,0
	G222 Daugedu k., Minijos g. 20	369 971	6 186 397	114,3	1,0	1,0	1,0	90,0	"Green house mode"	2,0
	G223 Daugedu k., Minijos g. 23	370 309	6 186 493	113,3	1,0	1,0	1,0	90,0	"Green house mode"	2,0
	G224 Vitku k. 4	368 445	6 187 391	111,0	1,0	1,0	1,0	90,0	"Green house mode"	2,0
	G225 Vitku k. 3	368 419	6 187 482	110,0	1,0	1,0	1,0	90,0	"Green house mode"	2,0
	G226 Vitku k. 2	368 414	6 187 520	111,1	1,0	1,0	1,0	90,0	"Green house mode"	2,0
	G227 Vitku k. 1	368 496	6 187 634	114,8	1,0	1,0	1,0	90,0	"Green house mode"	2,0
	G228 Stalgenu k., Patyrio g. 6	368 040	6 188 816	108,1	1,0	1,0	1,0	90,0	"Green house mode"	2,0
	G229 Stalgenu k., Patyrio g. 4	367 938	6 188 921	108,0	1,0	1,0	1,0	90,0	"Green house mode"	2,0
	G230 Stalgenu k., Patyrio g. 2	367 865	6 189 002	107,1	1,0	1,0	1,0	90,0	"Green house mode"	2,0

To be continued on next page...

Licensed user:
VsI Pajurio tyrimu ir planavimo institutas
KMTP 206 kab., V. Berbomo g.10
LT-92221 Klaipeda
+370 46 398842
Viaceslav / gis@corpi.lt
Calculated:
2023-04-13 23:42/3.5.584

SHADOW - Main Result

Calculation: Seseliai worst 1 alt

...continued from previous page

No.	Name	Y	X	Z [m]	Width [m]	Height [m]	Elevation a.g.l. [m]	Slope of window [°]	Direction mode	Eye height (ZVI) a.g.l. [m]
	G231 Stalgenu k., Misko g. 30	368 168	6 189 162	105,7	1,0	1,0	1,0	90,0	"Green house mode"	2,0
	G232 Stalgenu k., Misko g. 28	368 058	6 189 235	107,6	1,0	1,0	1,0	90,0	"Green house mode"	2,0
	G233 Stalgenu k., Misko g. 26	367 934	6 189 300	104,7	1,0	1,0	1,0	90,0	"Green house mode"	2,0
	G234 Stalgenu k., Paupio g. 6	368 043	6 189 352	104,4	1,0	1,0	1,0	90,0	"Green house mode"	2,0
	G235 Stalgenu k., Zalioji g. 44	368 186	6 189 409	100,0	1,0	1,0	1,0	90,0	"Green house mode"	2,0
	G236 Stalgenu k., Misko g. 24	367 916	6 189 336	106,0	1,0	1,0	1,0	90,0	"Green house mode"	2,0
	G237 Stalgenu k., Misko g. 22	367 889	6 189 366	105,7	1,0	1,0	1,0	90,0	"Green house mode"	2,0
	G238 Stalgenu k., Paupio g. 5	368 004	6 189 382	104,0	1,0	1,0	1,0	90,0	"Green house mode"	2,0
	G239 Stalgenu k., Paupio g. 4	368 063	6 189 408	103,9	1,0	1,0	1,0	90,0	"Green house mode"	2,0
	G240 Stalgenu k., Zalioji g. 23	368 074	6 189 429	103,8	1,0	1,0	1,0	90,0	"Green house mode"	2,0
	G241 Stalgenu k., Zalioji g. 42	368 139	6 189 453	101,7	1,0	1,0	1,0	90,0	"Green house mode"	2,0
	G242 Stalgenu k., Zalioji g. 21	368 087	6 189 460	103,5	1,0	1,0	1,0	90,0	"Green house mode"	2,0
	G243 Stalgenu k., Zalioji g. 40	368 104	6 189 486	102,3	1,0	1,0	1,0	90,0	"Green house mode"	2,0
	G244 Stalgenu k., Paupio g. 3	367 929	6 189 425	104,6	1,0	1,0	1,0	90,0	"Green house mode"	2,0
	G245 Stalgenu k., Bijunu g. 4	367 895	6 189 444	104,2	1,0	1,0	1,0	90,0	"Green house mode"	2,0
	G246 Stalgenu k., Bijunu g. 2	367 932	6 189 496	104,0	1,0	1,0	1,0	90,0	"Green house mode"	2,0
	G247 Stalgenu k., Zalioji g. 19	368 020	6 189 508	102,2	1,0	1,0	1,0	90,0	"Green house mode"	2,0
	G248 Stalgenu k., Zalioji g. 38	368 039	6 189 535	102,0	1,0	1,0	1,0	90,0	"Green house mode"	2,0
	G249 Stalgenu k., Zalioji g. 34	367 974	6 189 589	101,7	1,0	1,0	1,0	90,0	"Green house mode"	2,0
	G250 Stalgenu k., Zalioji g. 32	367 948	6 189 604	101,3	1,0	1,0	1,0	90,0	"Green house mode"	2,0
	G251 Stalgenu k., Zalioji g. 30	367 907	6 189 628	101,8	1,0	1,0	1,0	90,0	"Green house mode"	2,0
	G252 Stalgenu k., Minijos g. 12	368 017	6 189 967	85,6	1,0	1,0	1,0	90,0	"Green house mode"	2,0
	G253 Daugedu k., Misko g. 15	370 654	6 188 045	108,8	1,0	1,0	1,0	90,0	"Green house mode"	2,0
	G254 Daugedu k., Misko g. 13	370 687	6 188 023	108,8	1,0	1,0	1,0	90,0	"Green house mode"	2,0
	G255 Daugedu k., Misko g. 11	370 708	6 188 002	108,8	1,0	1,0	1,0	90,0	"Green house mode"	2,0
	G256 Daugedu k., Misko g. 9	370 741	6 187 979	108,8	1,0	1,0	1,0	90,0	"Green house mode"	2,0
	G257 Daugedu k., Pievu g. 2	370 782	6 188 032	108,0	1,0	1,0	1,0	90,0	"Green house mode"	2,0
	G258 Daugedu k., Pievu g. 4	370 802	6 188 057	108,0	1,0	1,0	1,0	90,0	"Green house mode"	2,0
	G259 Daugedu k., Pievu g. 5	370 856	6 188 029	108,0	1,0	1,0	1,0	90,0	"Green house mode"	2,0
	G260 Daugedu k., Pievu g. 3	370 833	6 188 003	108,7	1,0	1,0	1,0	90,0	"Green house mode"	2,0
	G261 Daugedu k., Pievu g. 1	370 785	6 187 954	109,3	1,0	1,0	1,0	90,0	"Green house mode"	2,0
	G262 Daugedu k., Misko g. 7	370 806	6 187 922	109,5	1,0	1,0	1,0	90,0	"Green house mode"	2,0
	G263 Daugedu k., Naujoji g. 10	370 989	6 188 068	105,8	1,0	1,0	1,0	90,0	"Green house mode"	2,0
	G264 Daugedu k., Naujoji g. 8	370 975	6 188 016	107,3	1,0	1,0	1,0	90,0	"Green house mode"	2,0
	G265 Daugedu k., Naujoji g. 6A	370 946	6 187 985	108,7	1,0	1,0	1,0	90,0	"Green house mode"	2,0
	G266 Daugedu k., Naujoji g. 6	370 934	6 187 946	110,0	1,0	1,0	1,0	90,0	"Green house mode"	2,0
	G267 Daugedu k., Naujoji g. 4	370 919	6 187 918	110,8	1,0	1,0	1,0	90,0	"Green house mode"	2,0
	G268 Daugedu k., Naujoji g. 2	370 901	6 187 891	111,3	1,0	1,0	1,0	90,0	"Green house mode"	2,0
	G269 Daugedu k., Misko g. 5	370 887	6 187 867	111,6	1,0	1,0	1,0	90,0	"Green house mode"	2,0
	G270 Daugedu k., Misko g. 10	370 851	6 187 817	111,9	1,0	1,0	1,0	90,0	"Green house mode"	2,0
	G271 Daugedu k., Misko g. 8	370 854	6 187 764	112,0	1,0	1,0	1,0	90,0	"Green house mode"	2,0
	G272 Daugedu k., Minijos g. 12	371 253	6 187 202	115,9	1,0	1,0	1,0	90,0	"Green house mode"	2,0
	G273 Daugedu k., Senojo Centro g. 1	370 773	6 186 647	118,9	1,0	1,0	1,0	90,0	"Green house mode"	2,0
	G274 Daugedu k., Senojo Centro g. 2	370 872	6 186 663	117,2	1,0	1,0	1,0	90,0	"Green house mode"	2,0
	G275 Daugedu k., Senojo Centro g. 4	370 866	6 186 596	117,7	1,0	1,0	1,0	90,0	"Green house mode"	2,0
	G276 Daugedu k., Senojo Centro g. 6	370 856	6 186 559	117,1	1,0	1,0	1,0	90,0	"Green house mode"	2,0
	G277 Daugedu k., Vilties g. 2	371 763	6 187 628	108,8	1,0	1,0	1,0	90,0	"Green house mode"	2,0
	G278 Daugedu k., Vilties g. 5	371 808	6 187 623	109,9	1,0	1,0	1,0	90,0	"Green house mode"	2,0
	G279 Daugedu k., Vilties g. 3	371 794	6 187 545	109,8	1,0	1,0	1,0	90,0	"Green house mode"	2,0
	G280 Daugedu k., Vilties g. 1	371 789	6 187 529	109,6	1,0	1,0	1,0	90,0	"Green house mode"	2,0
	G281 Kungiu k. 5	372 251	6 187 681	112,7	1,0	1,0	1,0	90,0	"Green house mode"	2,0
	G282 Kungiu k. 2	372 191	6 187 451	110,6	1,0	1,0	1,0	90,0	"Green house mode"	2,0
	G283 Daugedu k., Minijos g. 2A	372 036	6 187 358	107,8	1,0	1,0	1,0	90,0	"Green house mode"	2,0
	G284 Kungiu k. 3	372 206	6 187 362	110,8	1,0	1,0	1,0	90,0	"Green house mode"	2,0
	G285 Kungiu k. 4	372 303	6 187 443	110,5	1,0	1,0	1,0	90,0	"Green house mode"	2,0
	G286 Kungiu k. 11	372 731	6 187 475	114,8	1,0	1,0	1,0	90,0	"Green house mode"	2,0
	G287 Kungiu k. 12	372 757	6 187 465	114,8	1,0	1,0	1,0	90,0	"Green house mode"	2,0
	G288 Kungiu k. 13	372 954	6 187 512	115,6	1,0	1,0	1,0	90,0	"Green house mode"	2,0
	G289 Kungiu k. 16	373 235	6 187 420	110,6	1,0	1,0	1,0	90,0	"Green house mode"	2,0
	G290 Kungiu k. 15	373 450	6 187 811	108,4	1,0	1,0	1,0	90,0	"Green house mode"	2,0
	G291 Sendvariu k. 2	375 114	6 189 629	104,0	1,0	1,0	1,0	90,0	"Green house mode"	2,0
	G292 Sendvariu k. 1	375 135	6 189 636	104,0	1,0	1,0	1,0	90,0	"Green house mode"	2,0
	G293 Uzpeliu k., Medingenu g. 7	375 889	6 189 101	109,6	1,0	1,0	1,0	90,0	"Green house mode"	2,0
	G294 Uzpeliu k., Kalnelio g. 3	375 936	6 188 678	109,3	1,0	1,0	1,0	90,0	"Green house mode"	2,0
	G295 Uzpeliu k., Kalnelio g. 1	375 990	6 188 680	108,0	1,0	1,0	1,0	90,0	"Green house mode"	2,0

To be continued on next page...

Licensed user:
Vsl Pajurio tyrimu ir planavimo institutas
KMTP 206 kab., V. Berbomo g.10
LT-92221 Klaipeda
+370 46 398842
Viaceslav / gis@corpi.lt
Calculated:
2023-04-13 23:42/3.5.584

SHADOW - Main Result

Calculation: Seseliai worst 1 alt

...continued from previous page

No.	Name	Y	X	Z [m]	Width [m]	Height [m]	Elevation a.g.l. [m]	Slope of window [°]	Direction mode	Eye height (ZVI) a.g.l. [m]
	G296 Uzpeliu k., Kalnelio g. 10	376 029	6 188 675	107,2	1,0	1,0	1,0	90,0	"Green house mode"	2,0
	G297 Uzpeliu k., Kalnelio g. 8	376 037	6 188 734	108,0	1,0	1,0	1,0	90,0	"Green house mode"	2,0
	G298 Uzpeliu k., Kalnelio g. 6	376 041	6 188 765	107,6	1,0	1,0	1,0	90,0	"Green house mode"	2,0
	G299 Uzpeliu k., Kalnelio g. 4	376 043	6 188 784	107,0	1,0	1,0	1,0	90,0	"Green house mode"	2,0
	G300 Uzpeliu k., Kalnelio g. 2	376 090	6 188 837	105,0	1,0	1,0	1,0	90,0	"Green house mode"	2,0
	G301 Uzpeliu k., Uzpeliu g. 1	376 140	6 188 815	104,5	1,0	1,0	1,0	90,0	"Green house mode"	2,0
	G302 Uzpeliu k., Uzpeliu g. 3	376 139	6 188 738	105,7	1,0	1,0	1,0	90,0	"Green house mode"	2,0
	G303 Uzpeliu k., Uzpeliu g. 5	376 136	6 188 715	106,5	1,0	1,0	1,0	90,0	"Green house mode"	2,0
	G304 Uzpeliu k., Uzpeliu g. 7	376 135	6 188 691	105,9	1,0	1,0	1,0	90,0	"Green house mode"	2,0
	G305 Uzpeliu k., Uzpeliu g. 9	376 133	6 188 666	104,4	1,0	1,0	1,0	90,0	"Green house mode"	2,0
	G306 Uzpeliu k., Medingenu g. 5	376 366	6 188 767	102,0	1,0	1,0	1,0	90,0	"Green house mode"	2,0
	G307 Uzpeliu k., Medingenu g. 10	376 357	6 188 696	103,7	1,0	1,0	1,0	90,0	"Green house mode"	2,0
	G308 Uzpeliu k., Medingenu g. 8	376 382	6 188 675	105,4	1,0	1,0	1,0	90,0	"Green house mode"	2,0
	G309 Uzpeliu k., Medingenu g. 6	376 404	6 188 663	106,3	1,0	1,0	1,0	90,0	"Green house mode"	2,0
	G310 Uzpeliu k., Medingenu g. 4	376 436	6 188 647	105,8	1,0	1,0	1,0	90,0	"Green house mode"	2,0
	G311 Uzpeliu k., Medingenu g. 2	376 458	6 188 635	104,5	1,0	1,0	1,0	90,0	"Green house mode"	2,0
	G312 Uzpeliu k., Medingenu g. 3	376 542	6 188 687	100,3	1,0	1,0	1,0	90,0	"Green house mode"	2,0
	G313 Uzpeliu k., Uzpeliu g. 4	376 381	6 188 332	104,2	1,0	1,0	1,0	90,0	"Green house mode"	2,0
	G314 Medingenu k., Plunges g. 6	378 032	6 188 453	108,6	1,0	1,0	1,0	90,0	"Green house mode"	2,0
	G315 Medingenu k., Plunges g. 7	378 132	6 188 597	113,5	1,0	1,0	1,0	90,0	"Green house mode"	2,0
	G316 Medingenu k., Rietavo g. 4A	378 785	6 188 025	114,5	1,0	1,0	1,0	90,0	"Green house mode"	2,0
	G317 Gedikenu k., Rietavo g. 6	378 419	6 187 906	113,8	1,0	1,0	1,0	90,0	"Green house mode"	2,0
	G318 Gedikenu k., Rietavo g. 8	378 262	6 187 679	110,0	1,0	1,0	1,0	90,0	"Green house mode"	2,0
	G319 Uzduobulio k. 1	378 037	6 187 371	114,0	1,0	1,0	1,0	90,0	"Green house mode"	2,0
	G320 Uzduobulio k.	377 782	6 186 995	111,0	1,0	1,0	1,0	90,0	"Green house mode"	2,0
	G321 Uzduobulio k. 2	377 792	6 186 943	110,4	1,0	1,0	1,0	90,0	"Green house mode"	2,0
	G322 Uzduobulio k. 3	377 273	6 186 626	110,8	1,0	1,0	1,0	90,0	"Green house mode"	2,0
	G323 Uzduobulio k. 5	377 865	6 186 713	113,0	1,0	1,0	1,0	90,0	"Green house mode"	2,0
	G324 Uzduobulio k. 6	377 902	6 186 658	112,5	1,0	1,0	1,0	90,0	"Green house mode"	2,0
	G325 Uzduobulio k. 7	377 996	6 186 564	112,1	1,0	1,0	1,0	90,0	"Green house mode"	2,0
	G326 Laurynaiciu k. 1	378 292	6 186 107	118,0	1,0	1,0	1,0	90,0	"Green house mode"	2,0
	G327 Gedikenu k., Lanku g. 1	379 867	6 187 407	125,8	1,0	1,0	1,0	90,0	"Green house mode"	2,0
	G328 Gedikenu k., Lygumu g. 1	380 094	6 187 473	131,5	1,0	1,0	1,0	90,0	"Green house mode"	2,0
	G329 Gedikenu k., Lygumu g. 4	380 415	6 187 463	137,0	1,0	1,0	1,0	90,0	"Green house mode"	2,0
	G330 Gedikenu k. 4	380 975	6 186 326	135,4	1,0	1,0	1,0	90,0	"Green house mode"	2,0
	G331 Jaupenu k., Saules g. 6	366 658	6 177 868	113,9	1,0	1,0	1,0	90,0	"Green house mode"	2,0
	G332 Jaupenu k., Saules g. 4	366 729	6 177 762	116,8	1,0	1,0	1,0	90,0	"Green house mode"	2,0
	G333 Jaupenu k., Saules g. 2	366 818	6 177 748	118,0	1,0	1,0	1,0	90,0	"Green house mode"	2,0
	G334 Jaupenu k., Baltijos g. 10	367 334	6 177 410	113,6	1,0	1,0	1,0	90,0	"Green house mode"	2,0
	G335 Jaupenu k., Baltijos g. 1	367 433	6 177 641	113,7	1,0	1,0	1,0	90,0	"Green house mode"	2,0
	G336 Jaupenu k., Baltijos g. 2	367 763	6 177 452	112,8	1,0	1,0	1,0	90,0	"Green house mode"	2,0
	G337 Jaupenu k., Baltijos g. 6	367 817	6 177 547	113,3	1,0	1,0	1,0	90,0	"Green house mode"	2,0
	G338 Malduciu k., Zemaiciu g. 75	368 098	6 177 594	116,0	1,0	1,0	1,0	90,0	"Green house mode"	2,0
	G339 Malduciu k., Zemaiciu g. 73	368 153	6 177 621	116,0	1,0	1,0	1,0	90,0	"Green house mode"	2,0
	G340 Malduciu k., Zemaiciu g. 73A	368 185	6 177 676	113,4	1,0	1,0	1,0	90,0	"Green house mode"	2,0
	G341 Malduciu k., Jaujupio g. 2A	368 030	6 177 874	113,8	1,0	1,0	1,0	90,0	"Green house mode"	2,0
	G342 Malduciu k., Zemaiciu g. 72	368 393	6 177 845	113,9	1,0	1,0	1,0	90,0	"Green house mode"	2,0
	G343 Malduciu k., Zemaiciu g. 71	368 450	6 177 711	114,5	1,0	1,0	1,0	90,0	"Green house mode"	2,0
	G344 Malduciu k., Zemaiciu g. 70	368 503	6 177 914	115,6	1,0	1,0	1,0	90,0	"Green house mode"	2,0
	G345 Malduciu k., Zemaiciu g. 66	368 563	6 177 898	118,3	1,0	1,0	1,0	90,0	"Green house mode"	2,0
	G346 Malduciu k., Zemaiciu g. 69	368 570	6 177 769	116,8	1,0	1,0	1,0	90,0	"Green house mode"	2,0
	G347 Malduciu k., Zemaiciu g. 65	368 771	6 177 513	113,3	1,0	1,0	1,0	90,0	"Green house mode"	2,0
	G348 Malduciu k., Zemaiciu g. 67	368 783	6 177 495	112,4	1,0	1,0	1,0	90,0	"Green house mode"	2,0
	G349 Siurnoku k. 4	367 814	6 174 105	104,7	1,0	1,0	1,0	90,0	"Green house mode"	2,0
	G350 Siurnoku k. 5	367 649	6 174 119	104,6	1,0	1,0	1,0	90,0	"Green house mode"	2,0
	G351 Jaupenu k., Kastonu g. 8	366 199	6 176 562	111,9	1,0	1,0	1,0	90,0	"Green house mode"	2,0
	G352 Jaupenu k., Kastonu g. 4	366 136	6 176 678	112,9	1,0	1,0	1,0	90,0	"Green house mode"	2,0
	G353 Jaupenu k., Kastonu g. 1	365 762	6 176 663	113,1	1,0	1,0	1,0	90,0	"Green house mode"	2,0
	G354 Jaupenu k., Kastonu g. 2	365 968	6 176 860	111,7	1,0	1,0	1,0	90,0	"Green house mode"	2,0
	G355 Jaupenu k., Baltijos g. 18	365 866	6 176 947	113,1	1,0	1,0	1,0	90,0	"Green house mode"	2,0
Plan. sodyba Nr. 1		362 436	6 181 776	111,9	1,0	1,0	1,0	90,0	"Green house mode"	2,0
Plan. sodyba Nr. 2		366 693	6 180 576	112,4	1,0	1,0	1,0	90,0	"Green house mode"	2,0
Plan. sodyba Nr. 3		378 304	6 188 529	113,9	1,0	1,0	1,0	90,0	"Green house mode"	2,0

Licensed user:
Vsl Pajurio tyrimu ir planavimo institutas
KMTP 206 kab., V. Berbomo g.10
LT-92221 Klaipeda
+370 46 398842
Viaceslav / gis@corpi.lt
Calculated:
2023-04-13 23:42/3.5.584

SHADOW - Main Result

Calculation: Seseliai worst 1 alt

Calculation Results

Shadow receptor

No.	Name	Shadow, worst case Shadow hours per year [h/year]	Shadow days per year [days/year]	Max shadow hours per day [h/day]
G001	Mizuiku k., Rietavo kel. 32	0:00	0	0:00
G002	Pyvoru k. 1	0:00	0	0:00
G003	Uzupiu k. 9	195:27	188	1:26
G004	Uzupiu k. 8	181:32	186	1:22
G005	Uzupiu k. 10	110:10	128	1:18
G006	Lioliu k., Gintaro g. 2	242:25	232	1:49
G007	Skroblio k., Rietavo g. 22	124:44	184	1:14
G008	Skroblio k., Rietavo g. 28	149:39	210	1:10
G009	Skroblio k., Rietavo g. 9	135:02	206	1:03
G010	Skroblio k., Rietavo g. 24	116:19	177	1:08
G011	Skroblio k., Rietavo g. 20	98:03	156	1:05
G012	Skroblio k., Rietavo g. 18	96:25	156	1:03
G013	Skroblio k., Rietavo g. 16	94:50	158	1:04
G014	Drobstu k., Kuliu g. 73	66:09	127	0:51
G015	Lioliu k., J. Sereno g. 7	26:31	73	0:38
G016	Skroblio k., Rietavo g. 1	50:10	94	1:02
G017	Drobstu k., Bokstu g. 4	24:54	65	0:34
G018	Drobstu k., Bokstu g. 2	16:05	47	0:30
G019	Budrikiu k., Liepu g. 11	78:35	120	0:52
G020	Budrikiu k., Liepu g. 4	40:59	59	0:52
G021	Budrikiu k., Plunges g. 85E	204:41	213	1:38
G022	Budrikiu k., Plunges g. 87	122:16	123	1:51
G023	Budrikiu k., Plunges g. 52	201:34	255	1:13
G024	Budrikiu k., Plunges g. 54	212:42	260	1:10
G025	Budrikiu k., Plunges g. 54A	225:33	260	1:10
G026	Bubenu k., Plunges g. 89	243:35	255	1:24
G027	Budrikiu k., Plunges g. 48	147:29	157	1:49
G028	Norgalviu k. 10	26:27	98	0:28
G029	Norgalviu k. 9	6:01	25	0:21
G030	Alko k. 1	82:57	122	0:59
G031	Giliogirio k., M. Kavecko g. 8	15:13	44	0:30
G032	Alko k. 4A	0:00	0	0:00
G033	Alko k. 7	35:20	102	0:37
G034	Alko k. 14	93:04	165	0:54
G035	Alko k. (nera adreso)	99:00	203	1:08
G036	Alko k. 15	125:01	223	1:30
G037	Alko k. 16	142:35	273	0:54
G038	Lauzu k. 2	24:14	54	0:33
G039	Bubenu k., Plunges g. 56	68:58	128	0:50
G040	Daugedu k., Minijos g. 26	145:49	189	1:19
G041	Gudaliu k. 1	92:27	165	0:58
G042	Vitku k. 1	53:01	72	0:57
G043	Daugedu k., Minijos g. 25	79:56	131	0:54
G044	Daugedu k., Senojo Centro g. 3	169:09	229	1:52
G045	Kungiu k. 6	64:31	90	1:15
G046	Kungiu k. 18	23:41	60	0:27
G047	Uzpeliu k., Medingenu g. 14	60:30	143	0:48
G048	Uzpeliu k., Uzpeliu g. 6	41:25	120	0:31
G049	Uzpeliu k. (nera adreso)	144:41	172	1:13
G050	Uzpeliu k., Medingenu g. 1	110:22	144	1:03
G051	Medingenu k., Rietavo g. 7	76:40	145	0:54
G052	Uzduobulio k. 4	89:30	124	0:54
G053	Gedikenu k., Lanku g. 2	188:07	143	1:30
G054	Gedikenu k., Lanku g. 4	45:16	98	0:42
G055	Laurynaiciu k. 2	72:56	149	0:46
G056	Jaupenu k., Baltijos g. 14	152:34	201	1:13
G057	Jaupenu k., Baltijos g. 12	150:41	139	1:49
G058	Jaupenu k., Baltijos g. 8	204:00	147	2:12
G059	Jaupenu k., Baltijos g. 4	201:14	166	2:28
G060	Siurnoku k. 6	127:25	188	0:58
G061	Jaupenu k., Kastonu g. 6	207:21	269	1:49
G062	Jankaiciu k. 4	20:57	51	0:34

To be continued on next page...

Licensed user:
Vsl Pajurio tyrimu ir planavimo institutas
KMTP 206 kab., V. Berbomo g.10
LT-92221 Klaipeda
+370 46 398842
Viaceslav / gis@corpi.lt
Calculated:
2023-04-13 23:42/3.5.584

SHADOW - Main Result

Calculation: Seseliai worst 1 alt

...continued from previous page

No.	Name	Shadow, worst case Shadow hours per year [h/year]	Shadow days per year [days/year]	Max shadow hours per day [h/day]
	G063 Uzupiu k. 7	97:18	144	1:04
	G064 Uzupiu k. 5	43:02	71	0:48
	G065 Uzupiu k. 6	65:22	130	0:40
	G066 Lioliu k., Gintaro g. 20	19:29	76	0:26
	G067 Lioliu k., Gintaro g. 18	26:31	88	0:37
	G068 Lioliu k., Gintaro g. 16	27:46	89	0:37
	G069 Lioliu k., Gintaro g. 14	29:01	93	0:37
	G070 Lioliu k., Gintaro g. 14A	42:32	111	0:41
	G071 Lioliu k., Gintaro g. 12	32:07	99	0:38
	G072 Lioliu k., Gintaro g. 27	17:10	63	0:26
	G073 Lioliu k., Gintaro g. 25	21:26	69	0:34
	G074 Lioliu k., Gintaro g. 23	21:27	68	0:35
	G075 Lioliu k., Gintaro g. 21	21:43	67	0:35
	G076 Lioliu k., Gintaro g. 19	22:20	68	0:36
	G077 Lioliu k., Gintaro g. 17	23:22	77	0:37
	G078 Lioliu k., Gintaro g. 15	25:09	85	0:37
	G079 Lioliu k., Gintaro g. 13	28:30	91	0:37
	G080 Lioliu k., J. Sereno g. 2	23:23	69	0:35
	G081 Lioliu k., J. Sereno g. 5	26:36	73	0:38
	G082 Lioliu k., J. Sereno g. 3	26:16	73	0:38
	G083 Lioliu k., J. Sereno g. 1	25:53	73	0:37
	G084 Lioliu k., Jankaiciu g. 5	27:15	76	0:37
	G085 Lioliu k., Jankaiciu g. 3	28:02	78	0:37
	G086 Lioliu k., Jankaiciu g. 1	31:11	93	0:38
	G087 Lioliu k., Jankaiciu g. 2	37:09	108	0:37
	G088 Lioliu k., Gintaro g. 11	34:45	103	0:38
	G089 Lioliu k., Gintaro g. 9	59:13	135	0:44
	G090 Lioliu k., Gintaro g. 10	59:28	130	0:46
	G091 Lioliu k., Gintaro g. 8	60:15	131	0:46
	G092 Lioliu k., Gintaro g. 6	74:08	143	1:01
	G093 Lioliu k., Gintaro g. 4	72:25	147	0:51
	G094 Lioliu k., Gintaro g. 7	74:21	154	0:50
	G095 Lioliu k., Gintaro g. 5	88:46	171	0:55
	G096 Lioliu k., Gintaro g. 1B	122:51	217	0:59
	G097 Lioliu k., Gintaro g. 1	133:17	208	1:02
	G098 Skroblio k., Rietavo g. 26	136:07	205	1:08
	G099 Skroblio k., Rietavo g. 14	98:19	171	1:13
	G100 Skroblio k., Rietavo g. 7	93:15	157	1:08
	G101 Skroblio k., Rietavo g. 5	82:19	137	1:11
	G102 Skroblio k., Rietavo g. 12	48:42	97	1:09
	G103 Skroblio k., Rietavo g. 10	49:33	86	1:06
	G104 Skroblio k., Rietavo g. 8	47:31	84	1:05
	G105 Skroblio k., Rietavo g. 6	49:15	90	1:04
	G106 Skroblio k., Rietavo g. 4	62:37	106	1:03
	G107 Skroblio k., Rietavo g. 2	64:09	111	1:03
	G108 Skroblio k., Rietavo g. 3	45:10	88	1:03
	G109 Pauskiu k. 1A	23:12	56	0:35
	G110 Pauskiu k. 1	21:31	54	0:34
	G111 Vitkiliu k., Paplentes g. 20	17:49	52	0:30
	G112 Vitkiliu k., Paplentes g. 18	17:09	50	0:30
	G113 Vitkiliu k., Paplentes g. 16	16:27	50	0:29
	G114 Vitkiliu k., Vakaru g. 17	17:40	52	0:29
	G115 Vitkiliu k., Vakaru g. 15	16:59	51	0:29
	G116 Vitkiliu k., Vakaru g. 22	19:47	57	0:30
	G117 Vitkiliu k., Vakaru g. 20	18:39	56	0:30
	G118 Vitkiliu k., Vakaru g. 18	17:47	54	0:30
	G119 Vitkiliu k., Vakaru g. 16	16:48	52	0:29
	G120 Vitkiliu k., Vakaru g. 14	16:11	51	0:28
	G121 Vitkiliu k., Vandentiekio g. 1A	15:20	51	0:27
	G122 Drobstu k., Alyvu g. 4	23:26	70	0:26
	G123 Drobstu k., Alyvu g. 2	17:30	76	0:23
	G124 Budrikiu k., Plunges g. 38	18:54	53	0:30
	G125 Budrikiu k., Plunges g. 36B	24:59	61	0:34
	G126 Budrikiu k., Plunges g. 40	38:35	98	0:38

To be continued on next page...

Licensed user:
Vsl Pajurio tyrimu ir planavimo institutas
KMTP 206 kab., V. Berbomo g.10
LT-92221 Klaipeda
+370 46 398842
Viaceslav / gis@corpi.lt
Calculated:
2023-04-13 23:42/3.5.584

SHADOW - Main Result

Calculation: Seseliai worst 1 alt

...continued from previous page

No.	Name	Shadow, worst case Shadow hours per year [h/year]	Shadow days per year [days/year]	Max shadow hours per day [h/day]
	G127 Budrikiu k., Plunges g. 42	45:23	105	0:39
	G128 Drobstu k., Boksto g. 2A	0:00	0	0:00
	G129 Drobstu k., Plunges g. 85C	70:55	117	0:52
	G130 Budrikiu k., Kalviu g. 1A	45:43	78	0:47
	G131 Budrikiu k., Kalviu g. 1	36:12	66	0:44
	G132 Budrikiu k., Kalviu g. 3	27:27	56	0:40
	G133 Budrikiu k., Kalviu g. 2	36:57	66	0:45
	G134 Budrikiu k., Tuju g. 6	37:28	64	0:46
	G135 Budrikiu k., Tuju g. 4	37:58	65	0:47
	G136 Budrikiu k., Egliu g. 1	32:17	81	0:46
	G137 Budrikiu k., Tiesioji g. 14	47:42	104	0:49
	G138 Budrikiu k., Tiesioji g. 12	56:15	112	0:52
	G139 Budrikiu k., Tiesioji g. 10	62:55	117	0:54
	G140 Budrikiu k., Tiesioji g. 8	69:54	122	0:56
	G141 Budrikiu k., Tiesioji g. 6	76:28	128	0:58
	G142 Budrikiu k., Tiesioji g. 7	70:02	120	0:59
	G143 Budrikiu k., Tiesioji g. 9	62:58	115	0:57
	G144 Budrikiu k., Tiesioji g. 11	49:46	102	0:55
	G145 Budrikiu k., Tiesioji g. 13	38:58	93	0:49
	G146 Budrikiu k., Egliu g. 6	37:03	86	0:51
	G147 Budrikiu k., Egliu g. 4	35:58	72	0:53
	G148 Budrikiu k., Egliu g. 2	36:16	62	0:46
	G149 Budrikiu k., Tuju g. 2	41:08	66	0:49
	G150 Budrikiu k., Sportininku g. 1	46:26	66	1:04
	G151 Budrikiu k., Plunges g. 44	55:16	71	1:11
	G152 Budrikiu k., Plunges g. 46	57:18	70	1:16
	G153 Budrikiu k., Liepu g. 1	58:37	70	1:19
	G154 Budrikiu k., Liepu g. 3	47:33	73	0:53
	G155 Budrikiu k., Liepu g. 5	54:25	94	0:53
	G156 Budrikiu k., Liepu g. 7	62:53	105	0:53
	G157 Budrikiu k., Liepu g. 9	71:14	115	0:52
	G158 Budrikiu k., Sportininku g. 2	57:10	99	1:08
	G159 Budrikiu k., Sportininku g. 4	64:58	110	1:07
	G160 Budrikiu k., Trumpoji g. 6	68:35	111	1:09
	G161 Budrikiu k., Trumpoji g. 5	72:27	114	1:08
	G162 Budrikiu k., Trumpoji g. 3	80:51	121	1:05
	G163 Budrikiu k., Trumpoji g. 4	76:44	120	1:05
	G164 Budrikiu k., Trumpoji g. 2	80:43	124	1:02
	G165 Budrikiu k., Tiesioji g. 5	85:07	130	1:01
	G166 Budrikiu k., Trumpoji g. 1	86:34	128	1:02
	G167 Budrikiu k., Tiesioji g. 3	90:24	133	1:00
	G168 Budrikiu k., Tiesioji g. 1	100:03	143	0:56
	G169 Budrikiu k., Tiesioji g. 2	110:17	157	0:52
	G170 Budrikiu k., Tiesioji g. 4	100:39	152	0:52
	G171 Budrikiu k., Tiesioji g. 6A	73:08	143	0:43
	G172 Budrikiu k., Jazminu g. 2	115:35	195	0:56
	G173 Budrikiu k., Jazminu g. 4	93:37	163	0:54
	G174 Budrikiu k., Plunges g. 50	166:56	192	1:33
	G175 Bubenu k., Plunges g. 91	107:26	153	1:03
	G176 Bubenu k., Bubos g. 6	53:45	122	0:51
	G177 Bubenu k., Bubos g. 4	48:57	115	0:49
	G178 Bubenu k., Pusyno g. 26	17:40	65	0:29
	G179 Bubenu k., Pusyno g. 28	13:32	43	0:28
	G180 Bubenu k., Pusyno g. 30	13:08	41	0:28
	G181 Bubenu k., Pusyno g. 13	18:20	64	0:29
	G182 Bubenu k., Pusyno g. 9	21:15	68	0:31
	G183 Bubenu k., Pusyno g. 11	20:45	67	0:31
	G184 Bubenu k., Pusyno g. 24	20:16	69	0:30
	G185 Bubenu k., Pusyno g. 22	21:45	72	0:30
	G186 Bubenu k., Pusyno g. 20	23:01	75	0:31
	G187 Bubenu k., Pusyno g. 18	24:49	79	0:31
	G188 Bubenu k., Pusyno g. 7	25:38	79	0:32
	G189 Bubenu k., Pusyno g. 5	29:29	87	0:33
	G190 Bubenu k., Pusyno g. 16	30:12	90	0:33

To be continued on next page...

Licensed user:
Vsl Pajurio tyrimu ir planavimo institutas
KMTP 206 kab., V. Berbomo g.10
LT-92221 Klaipeda
+370 46 398842
Viaceslav / gis@corpi.lt
Calculated:
2023-04-13 23:42/3.5.584

SHADOW - Main Result

Calculation: Seseliai worst 1 alt

...continued from previous page

No.	Name	Shadow, worst case Shadow hours per year [h/year]	Shadow days per year [days/year]	Max shadow hours per day [h/day]
	G191 Bubenu k., Pusyno g. 14	34:33	101	0:33
	G192 Bubenu k., Bubos g. 1	42:13	122	0:34
	G193 Bubenu k., Bubos g. 3	43:36	117	0:33
	G194 Bubenu k., Pusyno g. 12	47:06	118	0:35
	G195 Bubenu k., Pusyno g. 10	48:12	115	0:35
	G196 Bubenu k., Pusyno g. 8	48:09	113	0:36
	G197 Bubenu k., Pusyno g. 6	46:59	108	0:36
	G198 Bubenu k., Pusyno g. 4	44:21	102	0:37
	G199 Bubenu k., Pusyno g. 2	41:57	100	0:38
	G200 Bubenu k., Pusyno g. 1	29:05	94	0:30
	G201 Bubenu k., Pusyno g. 3	40:19	105	0:37
	G202 Bubenu k., Plunges g. 93	45:54	103	0:43
	G203 Lauzu k. 1A	69:44	162	0:39
	G204 Lauzu k. 1D	71:06	167	0:40
	G205 Giliogirio k., M. Kavecko g. 3	27:19	84	0:30
	G206 Giliogirio k., M. Kavecko g. 4	36:39	85	0:33
	G207 Giliogirio k., Misko g. 1	0:00	0	0:00
	G208 Patyrio k. 2	0:00	0	0:00
	G209 Alko k. 2	70:48	112	0:56
	G210 Alko k. 3	64:41	106	0:55
	G211 Alko k. 4	61:05	102	0:54
	G212 Alko k. 5	33:09	79	0:38
	G213 Alko k. 6	51:38	117	0:47
	G214 Alko k. 8	40:21	108	0:40
	G215 Alko k. 9	50:52	119	0:44
	G216 Alko k. 10	49:21	118	0:42
	G217 Alko k. 11	47:11	106	0:37
	G218 Alko k. 12	52:53	125	0:34
	G219 Alko k. 13	50:35	116	0:33
	G220 Daugedu k., Minijos g. 24	136:45	183	1:22
	G221 Daugedu k., Minijos g. 22	109:16	173	1:02
	G222 Daugedu k., Minijos g. 20	95:24	147	1:00
	G223 Daugedu k., Minijos g. 23	91:10	174	0:46
	G224 Vitku k. 4	54:31	76	0:50
	G225 Vitku k. 3	51:50	98	0:53
	G226 Vitku k. 2	43:50	92	0:42
	G227 Vitku k. 1	31:22	80	0:32
	G228 Stalgenu k., Patyrio g. 6	42:17	98	0:38
	G229 Stalgenu k., Patyrio g. 4	32:51	85	0:34
	G230 Stalgenu k., Patyrio g. 2	27:56	79	0:32
	G231 Stalgenu k., Misko g. 30	47:16	104	0:38
	G232 Stalgenu k., Misko g. 28	36:27	92	0:34
	G233 Stalgenu k., Misko g. 26	0:00	0	0:00
	G234 Stalgenu k., Paupio g. 6	0:00	0	0:00
	G235 Stalgenu k., Zalioji g. 44	0:00	0	0:00
	G236 Stalgenu k., Misko g. 24	12:32	37	0:30
	G237 Stalgenu k., Misko g. 22	25:46	78	0:29
	G238 Stalgenu k., Paupio g. 5	14:38	39	0:32
	G239 Stalgenu k., Paupio g. 4	16:12	42	0:34
	G240 Stalgenu k., Zalioji g. 23	36:27	98	0:34
	G241 Stalgenu k., Zalioji g. 42	42:02	108	0:35
	G242 Stalgenu k., Zalioji g. 21	37:18	100	0:34
	G243 Stalgenu k., Zalioji g. 40	38:48	103	0:34
	G244 Stalgenu k., Paupio g. 3	27:25	82	0:30
	G245 Stalgenu k., Bijunu g. 4	25:36	79	0:29
	G246 Stalgenu k., Bijunu g. 2	27:03	82	0:30
	G247 Stalgenu k., Zalioji g. 19	32:15	92	0:32
	G248 Stalgenu k., Zalioji g. 38	18:50	57	0:29
	G249 Stalgenu k., Zalioji g. 34	16:24	52	0:27
	G250 Stalgenu k., Zalioji g. 32	27:46	87	0:29
	G251 Stalgenu k., Zalioji g. 30	25:35	83	0:28
	G252 Stalgenu k., Minijos g. 12	0:00	0	0:00
	G253 Daugedu k., Misko g. 15	58:27	172	0:36
	G254 Daugedu k., Misko g. 13	54:33	164	0:35

To be continued on next page...

Licensed user:
Vsl Pajurio tyrimu ir planavimo institutas
KMTP 206 kab., V. Berbomo g.10
LT-92221 Klaipeda
+370 46 398842
Viaceslav / gis@corpi.lt
Calculated:
2023-04-13 23:42/3.5.584

SHADOW - Main Result

Calculation: Seseliai worst 1 alt

...continued from previous page

No.	Name	Shadow, worst case Shadow hours per year [h/year]	Shadow days per year [days/year]	Max shadow hours per day [h/day]
G255	Daugedu k., Misko g. 11	52:12	159	0:35
G256	Daugedu k., Misko g. 9	49:03	155	0:34
G257	Daugedu k., Pievu g. 2	41:26	138	0:33
G258	Daugedu k., Pievu g. 4	38:49	131	0:32
G259	Daugedu k., Pievu g. 5	34:45	123	0:32
G260	Daugedu k., Pievu g. 3	36:56	131	0:32
G261	Daugedu k., Pievu g. 1	45:07	150	0:34
G262	Daugedu k., Misko g. 7	43:28	144	0:34
G263	Daugedu k., Naujoji g. 10	19:43	69	0:29
G264	Daugedu k., Naujoji g. 8	20:10	68	0:30
G265	Daugedu k., Naujoji g. 6A	21:07	68	0:30
G266	Daugedu k., Naujoji g. 6	21:32	70	0:31
G267	Daugedu k., Naujoji g. 4	22:08	70	0:31
G268	Daugedu k., Naujoji g. 2	22:48	70	0:32
G269	Daugedu k., Misko g. 5	23:30	74	0:33
G270	Daugedu k., Misko g. 10	25:34	76	0:34
G271	Daugedu k., Misko g. 8	25:39	75	0:35
G272	Daugedu k., Minijos g. 12	19:19	66	0:28
G273	Daugedu k., Senojo Centro g. 1	164:21	228	1:47
G274	Daugedu k., Senojo Centro g. 2	155:47	204	1:49
G275	Daugedu k., Senojo Centro g. 4	172:55	231	1:55
G276	Daugedu k., Senojo Centro g. 6	175:02	233	1:56
G277	Daugedu k., Vilties g. 2	29:16	85	0:27
G278	Daugedu k., Vilties g. 5	23:29	58	0:28
G279	Daugedu k., Vilties g. 3	28:00	68	0:29
G280	Daugedu k., Vilties g. 1	28:20	70	0:29
G281	Kungiu k. 5	16:55	50	0:24
G282	Kungiu k. 2	45:34	76	0:52
G283	Daugedu k., Minijos g. 2A	56:40	92	0:56
G284	Kungiu k. 3	59:59	82	1:01
G285	Kungiu k. 4	52:00	70	1:07
G286	Kungiu k. 11	20:36	84	0:24
G287	Kungiu k. 12	20:31	82	0:24
G288	Kungiu k. 13	19:28	67	0:27
G289	Kungiu k. 16	54:53	134	0:34
G290	Kungiu k. 15	51:36	153	0:40
G291	Sendvariu k. 2	119:43	207	0:50
G292	Sendvariu k. 1	116:06	204	0:49
G293	Uzpeliu k., Medingenu g. 7	45:14	123	0:40
G294	Uzpeliu k., Kalnelio g. 3	86:13	192	0:50
G295	Uzpeliu k., Kalnelio g. 1	83:33	185	0:48
G296	Uzpeliu k., Kalnelio g. 10	82:35	183	0:46
G297	Uzpeliu k., Kalnelio g. 8	75:38	176	0:47
G298	Uzpeliu k., Kalnelio g. 6	66:07	144	0:48
G299	Uzpeliu k., Kalnelio g. 4	64:23	142	0:48
G300	Uzpeliu k., Kalnelio g. 2	57:33	134	0:46
G301	Uzpeliu k., Uzpeliu g. 1	57:35	135	0:43
G302	Uzpeliu k., Uzpeliu g. 3	65:06	142	0:43
G303	Uzpeliu k., Uzpeliu g. 5	67:16	145	0:43
G304	Uzpeliu k., Uzpeliu g. 7	71:32	147	0:43
G305	Uzpeliu k., Uzpeliu g. 9	77:28	150	0:50
G306	Uzpeliu k., Medingenu g. 5	64:52	132	0:46
G307	Uzpeliu k., Medingenu g. 10	76:54	138	0:52
G308	Uzpeliu k., Medingenu g. 8	81:47	146	0:53
G309	Uzpeliu k., Medingenu g. 6	85:32	148	0:55
G310	Uzpeliu k., Medingenu g. 4	26:47	80	0:26
G311	Uzpeliu k., Medingenu g. 2	8:14	30	0:24
G312	Uzpeliu k., Medingenu g. 3	62:59	84	0:58
G313	Uzpeliu k., Uzpeliu g. 4	49:27	115	0:37
G314	Medingenu k., Plunges g. 6	34:02	85	0:40
G315	Medingenu k., Plunges g. 7	25:46	74	0:36
G316	Medingenu k., Rietavo g. 4A	23:47	76	0:25
G317	Gedikenu k., Rietavo g. 6	27:26	100	0:29
G318	Gedikenu k., Rietavo g. 8	27:58	84	0:32

To be continued on next page...

Licensed user:
Vsl Pajurio tyrimu ir planavimo institutas
KMTP 206 kab., V. Berbomo g.10
LT-92221 Klaipeda
+370 46 398842
Viaceslav / gis@corpi.lt
Calculated:
2023-04-13 23:42/3.5.584

SHADOW - Main Result

Calculation: Seseliai worst 1 alt

...continued from previous page

No.	Name	Shadow, worst case Shadow hours per year [h/year]	Shadow days per year [days/year]	Max shadow hours per day [h/day]
G319	Uzduobulio k. 1	32:17	128	0:28
G320	Uzduobulio k.	0:00	0	0:00
G321	Uzduobulio k. 2	0:00	0	0:00
G322	Uzduobulio k. 3	20:50	55	0:32
G323	Uzduobulio k. 5	61:28	187	0:28
G324	Uzduobulio k. 6	38:14	125	0:27
G325	Uzduobulio k. 7	37:18	126	0:25
G326	Laurynaiciu k. 1	88:04	177	0:43
G327	Gedikenu k., Lanku g. 1	27:48	50	0:41
G328	Gedikenu k., Lygumu g. 1	23:33	48	0:36
G329	Gedikenu k., Lygumu g. 4	38:25	70	0:38
G330	Gedikenu k. 4	16:26	44	0:33
G331	Jaupenu k., Saules g. 6	31:30	52	0:53
G332	Jaupenu k., Saules g. 4	42:08	56	1:03
G333	Jaupenu k., Saules g. 2	34:41	50	1:00
G334	Jaupenu k., Baltijos g. 10	122:09	94	2:02
G335	Jaupenu k., Baltijos g. 1	38:58	64	0:43
G336	Jaupenu k., Baltijos g. 2	59:14	111	0:46
G337	Jaupenu k., Baltijos g. 6	43:09	101	0:37
G338	Malduciu k., Zemaiciu g. 75	45:28	94	0:50
G339	Malduciu k., Zemaiciu g. 73	35:18	94	0:32
G340	Malduciu k., Zemaiciu g. 73A	31:48	90	0:29
G341	Malduciu k., Jaujupio g. 2A	22:57	76	0:29
G342	Malduciu k., Zemaiciu g. 72	23:09	77	0:25
G343	Malduciu k., Zemaiciu g. 71	33:56	94	0:29
G344	Malduciu k., Zemaiciu g. 70	21:07	74	0:24
G345	Malduciu k., Zemaiciu g. 66	23:11	79	0:25
G346	Malduciu k., Zemaiciu g. 69	28:10	93	0:26
G347	Malduciu k., Zemaiciu g. 65	16:39	65	0:26
G348	Malduciu k., Zemaiciu g. 67	17:03	72	0:26
G349	Siurnoku k. 4	9:44	38	0:23
G350	Siurnoku k. 5	30:39	97	0:26
G351	Jaupenu k., Kastonu g. 8	229:58	283	1:58
G352	Jaupenu k., Kastonu g. 4	161:18	223	1:33
G353	Jaupenu k., Kastonu g. 1	121:13	202	1:12
G354	Jaupenu k., Kastonu g. 2	91:09	178	0:55
G355	Jaupenu k., Baltijos g. 18	67:12	163	0:35
Plan. sodyba Nr. 1		31:27	69	0:34
Plan. sodyba Nr. 2		178:34	167	1:22
Plan. sodyba Nr. 3		19:06	65	0:31

Total amount of flickering on the shadow receptors caused by each WTG

No.	Name	Worst case [h/year]
WEC01	VE model 8000 175.0 !O! hub: 132,0 m (TOT: 219,5 m) (311)	0:00
WEC02	VE model 8000 175.0 !O! hub: 132,0 m (TOT: 219,5 m) (312)	0:00
WEC03	VE model 8000 175.0 !O! hub: 132,0 m (TOT: 219,5 m) (313)	0:00
WEC04	VE model 8000 175.0 !O! hub: 132,0 m (TOT: 219,5 m) (314)	0:00
WEC05	VE model 8000 175.0 !O! hub: 132,0 m (TOT: 219,5 m) (315)	395:20
WEC06	VE model 8000 175.0 !O! hub: 132,0 m (TOT: 219,5 m) (316)	742:34
WEC07	VE model 8000 175.0 !O! hub: 132,0 m (TOT: 219,5 m) (317)	331:49
WEC08	VE model 8000 175.0 !O! hub: 132,0 m (TOT: 219,5 m) (318)	120:17
WEC09	VE model 8000 175.0 !O! hub: 132,0 m (TOT: 219,5 m) (319)	128:01
WEC10	VE model 8000 175.0 !O! hub: 132,0 m (TOT: 219,5 m) (320)	133:52
WEC11	VE model 8000 175.0 !O! hub: 132,0 m (TOT: 219,5 m) (321)	375:03
WEC12	VE model 8000 175.0 !O! hub: 132,0 m (TOT: 219,5 m) (322)	287:12
WEC13	VE model 8000 175.0 !O! hub: 132,0 m (TOT: 219,5 m) (323)	293:09
WEC14	VE model 8000 175.0 !O! hub: 132,0 m (TOT: 219,5 m) (324)	334:45
WEC15	VE model 8000 175.0 !O! hub: 132,0 m (TOT: 219,5 m) (325)	121:53
WEC16	VE model 8000 175.0 !O! hub: 132,0 m (TOT: 219,5 m) (326)	64:58
WEC17	VE model 8000 175.0 !O! hub: 132,0 m (TOT: 219,5 m) (327)	333:55
WEC18	VE model 8000 175.0 !O! hub: 132,0 m (TOT: 219,5 m) (328)	22:02
WEC19	VE model 8000 175.0 !O! hub: 132,0 m (TOT: 219,5 m) (329)	76:57

To be continued on next page...

Licensed user:
VsI Pajurio tyrimu ir planavimo institutas
KMTP 206 kab., V. Berbomo g.10
LT-92221 Klaipeda
+370 46 398842
Viaceslav / gis@corpi.lt
Calculated:
2023-04-13 23:42/3.5.584

SHADOW - Main Result

Calculation: Seseliai worst 1 alt

...continued from previous page

No.	Name	Worst case [h/year]
WEC20	VE model 8000 175.0 !O! hub: 132,0 m (TOT: 219,5 m) (330)	31:06
WEC21	VE model 8000 175.0 !O! hub: 132,0 m (TOT: 219,5 m) (331)	171:33
WEC22	VE model 8000 175.0 !O! hub: 132,0 m (TOT: 219,5 m) (332)	212:32
WEC23	VE model 8000 175.0 !O! hub: 132,0 m (TOT: 219,5 m) (333)	531:35
WEC24	VE model 8000 175.0 !O! hub: 132,0 m (TOT: 219,5 m) (334)	38:47
WEC25	VE model 8000 175.0 !O! hub: 132,0 m (TOT: 219,5 m) (335)	79:51
WEC26	VE model 8000 175.0 !O! hub: 132,0 m (TOT: 219,5 m) (336)	178:34
WEC27	VE model 8000 175.0 !O! hub: 132,0 m (TOT: 219,5 m) (337)	195:09
WEC28	VE model 8000 175.0 !O! hub: 132,0 m (TOT: 219,5 m) (338)	184:19
WEC29	VE model 8000 175.0 !O! hub: 132,0 m (TOT: 219,5 m) (339)	209:44
WEC30	VE model 8000 175.0 !O! hub: 132,0 m (TOT: 219,5 m) (340)	46:09
WEC31	VE model 8000 175.0 !O! hub: 132,0 m (TOT: 219,5 m) (341)	165:44
WEC32	VE model 8000 175.0 !O! hub: 132,0 m (TOT: 219,5 m) (342)	66:10
WEC33	VE model 8000 175.0 !O! hub: 132,0 m (TOT: 219,5 m) (343)	42:15
WEC34	VE model 8000 175.0 !O! hub: 132,0 m (TOT: 219,5 m) (344)	62:25
WEC35	VE model 8000 175.0 !O! hub: 132,0 m (TOT: 219,5 m) (345)	156:42
WEC36	VE model 8000 175.0 !O! hub: 132,0 m (TOT: 219,5 m) (346)	61:57
WEC37	VE model 8000 175.0 !O! hub: 132,0 m (TOT: 219,5 m) (347)	8:57
WEC38	VE model 8000 175.0 !O! hub: 132,0 m (TOT: 219,5 m) (348)	16:29
WEC39	VE model 8000 175.0 !O! hub: 132,0 m (TOT: 219,5 m) (349)	0:00
WEC40	VE model 8000 175.0 !O! hub: 132,0 m (TOT: 219,5 m) (350)	80:14
WEC41	VE model 8000 175.0 !O! hub: 132,0 m (TOT: 219,5 m) (351)	109:48
WEC42	VE model 8000 175.0 !O! hub: 132,0 m (TOT: 219,5 m) (352)	205:34
WEC43	VE model 8000 175.0 !O! hub: 132,0 m (TOT: 219,5 m) (353)	392:31
WEC44	VE model 8000 175.0 !O! hub: 132,0 m (TOT: 219,5 m) (354)	374:16
WEC45	VE model 8000 175.0 !O! hub: 132,0 m (TOT: 219,5 m) (355)	96:19
WEC46	VE model 8000 175.0 !O! hub: 132,0 m (TOT: 219,5 m) (356)	70:53
WEC47	VE model 8000 175.0 !O! hub: 132,0 m (TOT: 219,5 m) (357)	0:00
WEC48	VE model 8000 175.0 !O! hub: 132,0 m (TOT: 219,5 m) (358)	0:00
WEC49	VE model 8000 175.0 !O! hub: 132,0 m (TOT: 219,5 m) (359)	582:45
WEC50	VE model 8000 175.0 !O! hub: 132,0 m (TOT: 219,5 m) (360)	364:39
WEC51	VE model 8000 175.0 !O! hub: 132,0 m (TOT: 219,5 m) (361)	70:53
WEC52	VE model 8000 175.0 !O! hub: 132,0 m (TOT: 219,5 m) (362)	138:20
WEC53	VE model 8000 175.0 !O! hub: 132,0 m (TOT: 219,5 m) (363)	40:30
WEC54	VE model 8000 175.0 !O! hub: 132,0 m (TOT: 219,5 m) (364)	111:48
WEC55	VE model 8000 175.0 !O! hub: 132,0 m (TOT: 219,5 m) (365)	143:01
WEC56	VE model 8000 175.0 !O! hub: 132,0 m (TOT: 219,5 m) (366)	84:37
WEC57	VE model 8000 175.0 !O! hub: 132,0 m (TOT: 219,5 m) (367)	74:41
WEC58	VE model 8000 175.0 !O! hub: 132,0 m (TOT: 219,5 m) (368)	13:58

Total times in Receptor wise and WTG wise tables can differ, as a WTG can lead to flicker at 2 or more receptors simultaneously and/or receptors may receive flicker from 2 or more WTGs simultaneously.

Project:
PUV

Licensed user:
VsI Pajurio tyrimu ir planavimo institutas
KMTP 206 kab., V. Berbomo g.10
LT-92221 Klaipeda
+370 46 398842
Viaceslav / gis@corpi.lt
Calculated:
2023-04-13 23:42/3.5.584

SHADOW - Map

Calculation: Seseliai worst 1 alt

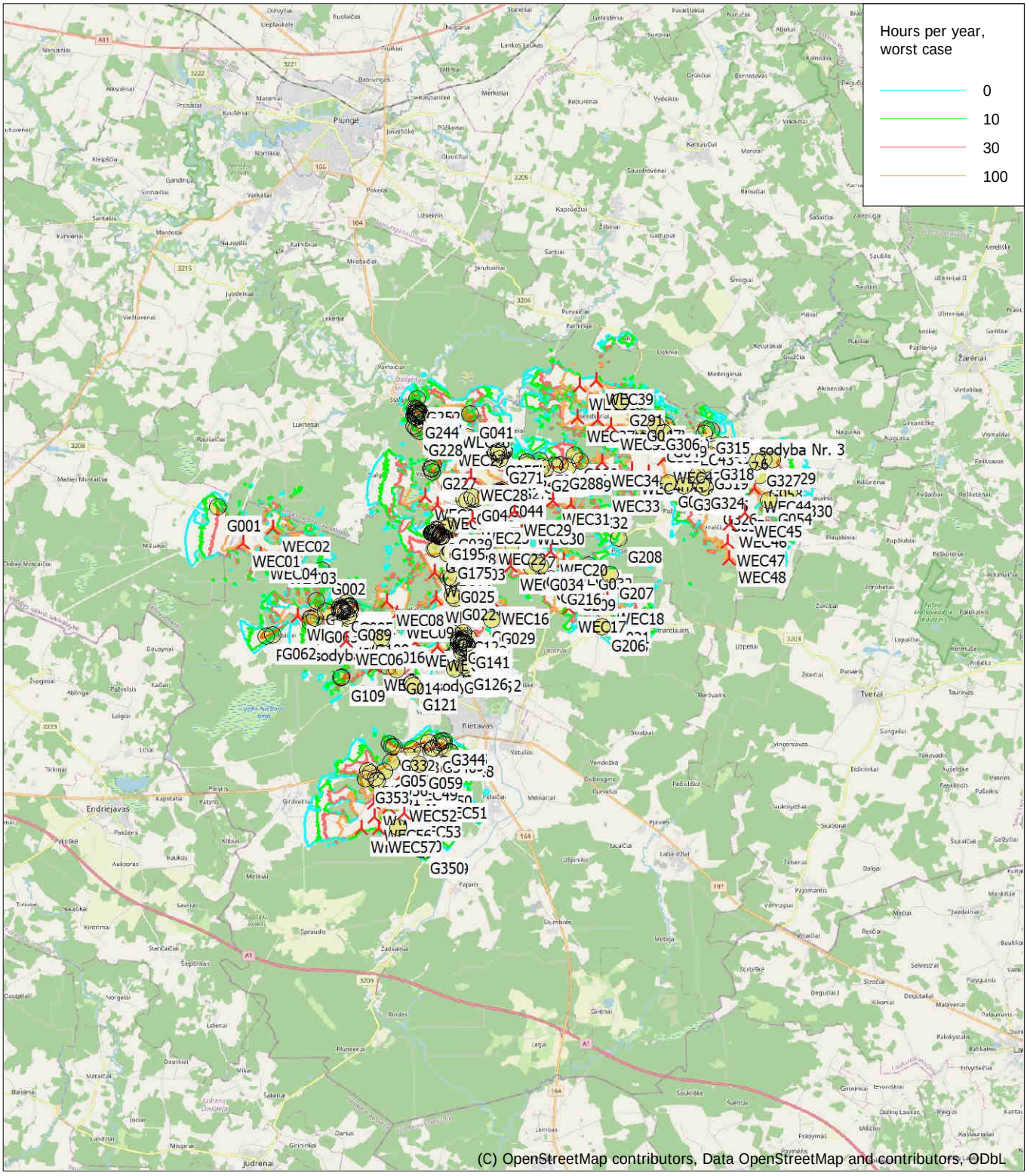

0 2,5 5 7,5 10km

Map: EMD OpenStreetMap , Print scale 1:200 000, Map center Lithuanian TM LKS94-LKS94 (LT) East: 370 920 North: 6 183 030

New WTG Shadow receptor

Flicker map level: Elevation Grid Data Object: VE3b_EMDGrid_0.wpg (22)

Time step: 4 minutes, Day step: 14 days, Map resolution: 30 m, Visibility resolution: 15 m, Eye height: 2,0 m

Prognozuojamas PŪV šešėliavimo vertinimas

Maksimalių parametrų VE, blogiausias scenarijus

Šešėliavimo mažinimo priemonės

1 alternatyva

Licensed user:
VsI Pajurio tyrimu ir planavimo institutas
KMTP 206 kab., V. Berbomo g.10
LT-92221 Klaipeda
+370 46 398842
Viaceslav / gis@corpi.lt
Calculated:
2023-04-15 16:04/3.5.584

SHADOW - Main Result

Calculation: Seseliai worst 1 alt shutdown

Assumptions for shadow calculations

Maximum distance for influence
Calculate only when more than 20 % of sun is covered by the blade
Please look in WTG table

Minimum sun height over horizon for influence	3	°
Day step for calculation	1	days
Time step for calculation	1	minutes

The calculated times are "worst case" given by the following assumptions:
The sun is shining all the day, from sunrise to sunset
The rotor plane is always perpendicular to the line from the WTG to the sun
The WTG is always operating

Flicker curtailment by stopping specific turbines

A ZVI (Zones of Visual Influence) calculation is performed before flicker calculation so non visible WTG do not contribute to calculated flicker values.
A WTG will be visible if it is visible from any part of the receiver window.
The ZVI calculation is based on the following assumptions:
Height contours used: Elevation Grid Data Object: VE3b_EMDGrid_0.wpg (22)
Area object(s) used in calculation:
Area object (Heights a.g.l. for e.g. Forest (ORA tool) or ZVI obstructions): REGIONS_PUV_230113_VestasV172_1.w2r (2)
Obstacles used in calculation
Receptor grid resolution: 1,0 m

All coordinates are in
Lithuanian TM LKS94-LKS94 (LT)

WTGs

	Y	X	Z	Row data/Description	WTG type Valid	Manufact.	Type-generator	Power, rated	Rotor diameter	Hub height	Shadow data Calculation distance	RPM
			[m]					[kW]	[m]	[m]	[m]	[RPM]
WEC01	361 719	6 185 109	109,0	VE model 8000 175.0 !O! hub:...	Yes	VE model	-8 000	8 000	175,0	175,0	2 002	0,0
WEC02	362 783	6 185 589	114,0	VE model 8000 175.0 !O! hub:...	Yes	VE model	-8 000	8 000	175,0	175,0	2 002	0,0
WEC03	362 984	6 184 462	116,2	VE model 8000 175.0 !O! hub:...	Yes	VE model	-8 000	8 000	175,0	175,0	2 002	0,0
WEC04	362 322	6 184 651	115,6	VE model 8000 175.0 !O! hub:...	Yes	VE model	-8 000	8 000	175,0	175,0	2 002	0,0
WEC05	363 552	6 182 469	114,1	VE model 8000 175.0 !O! hub:...	Yes	VE model	-8 000	8 000	175,0	175,0	2 002	0,0
WEC06	365 246	6 181 545	113,0	VE model 8000 175.0 !O! hub:...	Yes	VE model	-8 000	8 000	175,0	175,0	2 002	0,0
WEC07	366 208	6 180 619	108,5	VE model 8000 175.0 !O! hub:...	Yes	VE model	-8 000	8 000	175,0	175,0	2 002	0,0
WEC08	366 715	6 182 890	124,0	VE model 8000 175.0 !O! hub:...	Yes	VE model	-8 000	8 000	175,0	175,0	2 002	0,0
WEC09	367 068	6 182 446	120,5	VE model 8000 175.0 !O! hub:...	Yes	VE model	-8 000	8 000	175,0	175,0	2 002	0,0
WEC10	367 679	6 181 398	105,9	VE model 8000 175.0 !O! hub:...	Yes	VE model	-8 000	8 000	175,0	175,0	2 002	0,0
WEC11	368 462	6 181 239	108,7	VE model 8000 175.0 !O! hub:...	Yes	VE model	-8 000	8 000	175,0	175,0	2 002	0,0
WEC12	368 631	6 181 870	110,2	VE model 8000 175.0 !O! hub:...	Yes	VE model	-8 000	8 000	175,0	175,0	2 002	0,0
WEC13	368 443	6 182 939	107,0	VE model 8000 175.0 !O! hub:...	Yes	VE model	-8 000	8 000	175,0	175,0	2 002	0,0
WEC14	368 433	6 183 844	103,2	VE model 8000 175.0 !O! hub:...	Yes	VE model	-8 000	8 000	175,0	175,0	2 002	0,0
WEC15	369 928	6 182 917	107,9	VE model 8000 175.0 !O! hub:...	Yes	VE model	-8 000	8 000	175,0	175,0	2 002	0,0
WEC16	370 412	6 182 817	110,3	VE model 8000 175.0 !O! hub:...	Yes	VE model	-8 000	8 000	175,0	175,0	2 002	0,0
WEC17	373 109	6 182 456	119,0	VE model 8000 175.0 !O! hub:...	Yes	VE model	-8 000	8 000	175,0	175,0	2 002	0,0
WEC18	374 469	6 182 700	111,2	VE model 8000 175.0 !O! hub:...	Yes	VE model	-8 000	8 000	175,0	175,0	2 002	0,0
WEC19	372 980	6 184 110	116,4	VE model 8000 175.0 !O! hub:...	Yes	VE model	-8 000	8 000	175,0	175,0	2 002	0,0
WEC20	372 526	6 184 450	119,0	VE model 8000 175.0 !O! hub:...	Yes	VE model	-8 000	8 000	175,0	175,0	2 002	0,0
WEC21	371 103	6 183 991	116,7	VE model 8000 175.0 !O! hub:...	Yes	VE model	-8 000	8 000	175,0	175,0	2 002	0,0
WEC22	370 382	6 184 909	107,8	VE model 8000 175.0 !O! hub:...	Yes	VE model	-8 000	8 000	175,0	175,0	2 002	0,0
WEC23	369 804	6 185 691	118,0	VE model 8000 175.0 !O! hub:...	Yes	VE model	-8 000	8 000	175,0	175,0	2 002	0,0
WEC24	368 606	6 186 250	117,6	VE model 8000 175.0 !O! hub:...	Yes	VE model	-8 000	8 000	175,0	175,0	2 002	0,0
WEC25	368 155	6 186 564	119,2	VE model 8000 175.0 !O! hub:...	Yes	VE model	-8 000	8 000	175,0	175,0	2 002	0,0
WEC26	369 228	6 189 063	94,7	VE model 8000 175.0 !O! hub:...	Yes	VE model	-8 000	8 000	175,0	175,0	2 002	0,0
WEC27	369 036	6 188 428	107,1	VE model 8000 175.0 !O! hub:...	Yes	VE model	-8 000	8 000	175,0	175,0	2 002	0,0
WEC28	369 807	6 187 191	110,7	VE model 8000 175.0 !O! hub:...	Yes	VE model	-8 000	8 000	175,0	175,0	2 002	0,0
WEC29	371 279	6 185 936	116,7	VE model 8000 175.0 !O! hub:...	Yes	VE model	-8 000	8 000	175,0	175,0	2 002	0,0
WEC30	371 757	6 185 606	118,5	VE model 8000 175.0 !O! hub:...	Yes	VE model	-8 000	8 000	175,0	175,0	2 002	0,0
WEC31	372 666	6 186 276	111,0	VE model 8000 175.0 !O! hub:...	Yes	VE model	-8 000	8 000	175,0	175,0	2 002	0,0
WEC32	373 278	6 186 115	114,1	VE model 8000 175.0 !O! hub:...	Yes	VE model	-8 000	8 000	175,0	175,0	2 002	0,0
WEC33	374 428	6 186 681	117,9	VE model 8000 175.0 !O! hub:...	Yes	VE model	-8 000	8 000	175,0	175,0	2 002	0,0
WEC34	374 425	6 187 546	111,8	VE model 8000 175.0 !O! hub:...	Yes	VE model	-8 000	8 000	175,0	175,0	2 002	0,0

To be continued on next page...

Licensed user:
Vsl Pajurio tyrimu ir planavimo institutas
KMTP 206 kab., V. Berbomo g.10
LT-92221 Klaipeda
+370 46 398842
Viaceslav / gis@corpi.lt
Calculated:
2023-04-15 16:04/3.5.584

SHADOW - Main Result

Calculation: Seseliai worst 1 alt shutdown

...continued from previous page

	Y	X	Z	Row data/Description	WTG type Valid	Manufact.	Type-generator	Power, rated	Rotor diameter	Hub height	Shadow data Calculation distance	RPM
			[m]					[kW]	[m]	[m]	[m]	[RPM]
WEC35	374 761	6 188 834	116,0	VE model 8000 175.0 !O! hub:...	Yes	VE model	-8 000	8 000	175,0	175,0	2 002	0,0
WEC36	374 309	6 189 035	107,2	VE model 8000 175.0 !O! hub:...	Yes	VE model	-8 000	8 000	175,0	175,0	2 002	0,0
WEC37	373 608	6 189 132	103,1	VE model 8000 175.0 !O! hub:...	Yes	VE model	-8 000	8 000	175,0	175,0	2 002	0,0
WEC38	373 729	6 190 269	104,9	VE model 8000 175.0 !O! hub:...	Yes	VE model	-8 000	8 000	175,0	175,0	2 002	0,0
WEC39	374 311	6 190 416	104,0	VE model 8000 175.0 !O! hub:...	Yes	VE model	-8 000	8 000	175,0	175,0	2 002	0,0
WEC40	375 473	6 187 245	110,4	VE model 8000 175.0 !O! hub:...	Yes	VE model	-8 000	8 000	175,0	175,0	2 002	0,0
WEC41	376 044	6 187 150	112,0	VE model 8000 175.0 !O! hub:...	Yes	VE model	-8 000	8 000	175,0	175,0	2 002	0,0
WEC42	376 603	6 187 591	105,2	VE model 8000 175.0 !O! hub:...	Yes	VE model	-8 000	8 000	175,0	175,0	2 002	0,0
WEC43	377 058	6 188 205	101,6	VE model 8000 175.0 !O! hub:...	Yes	VE model	-8 000	8 000	175,0	175,0	2 002	0,0
WEC44	379 759	6 186 492	121,0	VE model 8000 175.0 !O! hub:...	Yes	VE model	-8 000	8 000	175,0	175,0	2 002	0,0
WEC45	379 397	6 185 642	120,8	VE model 8000 175.0 !O! hub:...	Yes	VE model	-8 000	8 000	175,0	175,0	2 002	0,0
WEC46	378 862	6 185 274	113,6	VE model 8000 175.0 !O! hub:...	Yes	VE model	-8 000	8 000	175,0	175,0	2 002	0,0
WEC47	378 758	6 184 608	115,0	VE model 8000 175.0 !O! hub:...	Yes	VE model	-8 000	8 000	175,0	175,0	2 002	0,0
WEC48	378 767	6 184 026	111,0	VE model 8000 175.0 !O! hub:...	Yes	VE model	-8 000	8 000	175,0	175,0	2 002	0,0
WEC49	367 009	6 176 732	106,9	VE model 8000 175.0 !O! hub:...	Yes	VE model	-8 000	8 000	175,0	175,0	2 002	0,0
WEC50	367 515	6 176 483	105,8	VE model 8000 175.0 !O! hub:...	Yes	VE model	-8 000	8 000	175,0	175,0	2 002	0,0
WEC51	368 047	6 176 048	105,0	VE model 8000 175.0 !O! hub:...	Yes	VE model	-8 000	8 000	175,0	175,0	2 002	0,0
WEC52	366 950	6 175 975	102,2	VE model 8000 175.0 !O! hub:...	Yes	VE model	-8 000	8 000	175,0	175,0	2 002	0,0
WEC53	367 099	6 175 427	106,3	VE model 8000 175.0 !O! hub:...	Yes	VE model	-8 000	8 000	175,0	175,0	2 002	0,0
WEC54	366 559	6 175 654	103,2	VE model 8000 175.0 !O! hub:...	Yes	VE model	-8 000	8 000	175,0	175,0	2 002	0,0
WEC55	366 016	6 175 809	102,6	VE model 8000 175.0 !O! hub:...	Yes	VE model	-8 000	8 000	175,0	175,0	2 002	0,0
WEC56	366 052	6 175 313	102,8	VE model 8000 175.0 !O! hub:...	Yes	VE model	-8 000	8 000	175,0	175,0	2 002	0,0
WEC57	366 185	6 174 911	107,0	VE model 8000 175.0 !O! hub:...	Yes	VE model	-8 000	8 000	175,0	175,0	2 002	0,0
WEC58	365 587	6 174 925	99,3	VE model 8000 175.0 !O! hub:...	Yes	VE model	-8 000	8 000	175,0	175,0	2 002	0,0

Shadow receptor-Input

No.	Name	Y	X	Z	Width	Height	Elevation a.g.l.	Slope of window	Direction mode	Eye height (ZVI) a.g.l.
				[m]	[m]	[m]	[m]	[°]		[m]
G001	Mizuiku k., Rietavo kel. 32	360 883	6 186 388	111,0	1,0	1,0	1,0	90,0	"Green house mode"	2,0
G002	Pyvoru k. 1	364 484	6 184 050	126,8	1,0	1,0	1,0	90,0	"Green house mode"	2,0
G003	Uzupiu k. 9	364 015	6 182 384	116,2	1,0	1,0	1,0	90,0	"Green house mode"	2,0
G004	Uzupiu k. 8	364 041	6 182 367	116,0	1,0	1,0	1,0	90,0	"Green house mode"	2,0
G005	Uzupiu k. 10	364 021	6 182 218	114,2	1,0	1,0	1,0	90,0	"Green house mode"	2,0
G006	Lioliu k., Gintaro g. 2	365 366	6 181 964	116,3	1,0	1,0	1,0	90,0	"Green house mode"	2,0
G007	Skroblio k., Rietavo g. 22	365 657	6 181 912	121,6	1,0	1,0	1,0	90,0	"Green house mode"	2,0
G008	Skroblio k., Rietavo g. 28	365 536	6 182 095	121,9	1,0	1,0	1,0	90,0	"Green house mode"	2,0
G009	Skroblio k., Rietavo g. 9	365 612	6 182 102	121,8	1,0	1,0	1,0	90,0	"Green house mode"	2,0
G010	Skroblio k., Rietavo g. 24	365 656	6 181 995	120,1	1,0	1,0	1,0	90,0	"Green house mode"	2,0
G011	Skroblio k., Rietavo g. 20	365 731	6 181 940	120,8	1,0	1,0	1,0	90,0	"Green house mode"	2,0
G012	Skroblio k., Rietavo g. 18	365 776	6 181 904	122,0	1,0	1,0	1,0	90,0	"Green house mode"	2,0
G013	Skroblio k., Rietavo g. 16	365 811	6 181 879	121,3	1,0	1,0	1,0	90,0	"Green house mode"	2,0
G014	Drobstu k., Kuliu g. 73	366 998	6 180 483	113,8	1,0	1,0	1,0	90,0	"Green house mode"	2,0
G015	Lioliu k., J. Sereno g. 7	365 407	6 182 773	129,5	1,0	1,0	1,0	90,0	"Green house mode"	2,0
G016	Skroblio k., Rietavo g. 1	366 486	6 181 606	119,3	1,0	1,0	1,0	90,0	"Green house mode"	2,0
G017	Drobstu k., Bokstu g. 4	368 823	6 180 833	117,8	1,0	1,0	1,0	90,0	"Green house mode"	2,0
G018	Drobstu k., Bokstu g. 2	368 972	6 180 899	115,4	1,0	1,0	1,0	90,0	"Green house mode"	2,0
G019	Budrikiu k., Liepu g. 11	369 213	6 181 431	110,9	1,0	1,0	1,0	90,0	"Green house mode"	2,0
G020	Budrikiu k., Liepu g. 4	369 184	6 181 471	109,1	1,0	1,0	1,0	90,0	"Green house mode"	2,0
G021	Budrikiu k., Plunges g. 85E	369 035	6 181 689	110,5	1,0	1,0	1,0	90,0	"Green house mode"	2,0
G022	Budrikiu k., Plunges g. 87	369 051	6 183 011	106,9	1,0	1,0	1,0	90,0	"Green house mode"	2,0
G023	Budrikiu k., Plunges g. 52	369 035	6 183 580	120,5	1,0	1,0	1,0	90,0	"Green house mode"	2,0
G024	Budrikiu k., Plunges g. 54	369 031	6 183 619	118,6	1,0	1,0	1,0	90,0	"Green house mode"	2,0
G025	Budrikiu k., Plunges g. 54A	368 997	6 183 632	117,9	1,0	1,0	1,0	90,0	"Green house mode"	2,0
G026	Bubenu k., Plunges g. 89	368 902	6 183 657	117,0	1,0	1,0	1,0	90,0	"Green house mode"	2,0
G027	Budrikiu k., Plunges g. 48	369 110	6 182 901	106,4	1,0	1,0	1,0	90,0	"Green house mode"	2,0
G028	Norgalviu k. 10	370 050	6 182 205	113,3	1,0	1,0	1,0	90,0	"Green house mode"	2,0
G029	Norgalviu k. 9	370 407	6 182 120	114,2	1,0	1,0	1,0	90,0	"Green house mode"	2,0
G030	Alko k. 1	373 305	6 183 174	125,7	1,0	1,0	1,0	90,0	"Green house mode"	2,0
G031	Giliogirio k., M. Kavecko g. 8	374 432	6 182 025	122,6	1,0	1,0	1,0	90,0	"Green house mode"	2,0
G032	Alko k. 4A	373 867	6 183 934	115,0	1,0	1,0	1,0	90,0	"Green house mode"	2,0
G033	Alko k. 7	372 942	6 183 439	123,3	1,0	1,0	1,0	90,0	"Green house mode"	2,0

To be continued on next page...

Licensed user:
VsI Pajurio tyrimu ir planavimo institutas
KMTP 206 kab., V. Berbomo g.10
LT-92221 Klaipeda
+370 46 398842
Viaceslav / gis@corpi.lt
Calculated:
2023-04-15 16:04/3.5.584

SHADOW - Main Result

Calculation: Seseliai worst 1 alt shutdown

...continued from previous page

No.	Name	Y	X	Z [m]	Width [m]	Height [m]	Elevation a.g.l. [m]	Slope of window [°]	Direction mode	Eye height (ZVI) a.g.l. [m]
	G034 Alko k. 14	372 151	6 183 968	124,0	1,0	1,0	1,0	90,0	"Green house mode"	2,0
	G035 Alko k. (nera adreso)	372 037	6 184 085	125,7	1,0	1,0	1,0	90,0	"Green house mode"	2,0
	G036 Alko k. 15	371 837	6 183 914	120,9	1,0	1,0	1,0	90,0	"Green house mode"	2,0
	G037 Alko k. 16	371 158	6 184 782	120,3	1,0	1,0	1,0	90,0	"Green house mode"	2,0
	G038 Lauzu k. 2	369 086	6 184 945	119,0	1,0	1,0	1,0	90,0	"Green house mode"	2,0
	G039 Bubenu k., Plunges g. 56	368 998	6 185 476	122,3	1,0	1,0	1,0	90,0	"Green house mode"	2,0
	G040 Daugedu k., Minijos g. 26	369 532	6 186 389	115,3	1,0	1,0	1,0	90,0	"Green house mode"	2,0
	G041 Gudaliu k. 1	369 845	6 189 361	86,6	1,0	1,0	1,0	90,0	"Green house mode"	2,0
	G042 Vitku k. 1	369 723	6 188 572	99,8	1,0	1,0	1,0	90,0	"Green house mode"	2,0
	G043 Daugedu k., Minijos g. 25	369 833	6 186 481	116,6	1,0	1,0	1,0	90,0	"Green house mode"	2,0
	G044 Daugedu k., Senojo Centro g. 3	370 822	6 186 587	118,1	1,0	1,0	1,0	90,0	"Green house mode"	2,0
	G045 Kungiu k. 6	372 429	6 187 389	111,1	1,0	1,0	1,0	90,0	"Green house mode"	2,0
	G046 Kungiu k. 18	373 656	6 187 590	109,5	1,0	1,0	1,0	90,0	"Green house mode"	2,0
	G047 Uzpeliu k., Medingenu g. 14	375 710	6 189 111	112,5	1,0	1,0	1,0	90,0	"Green house mode"	2,0
	G048 Uzpeliu k., Uzpeliu g. 6	376 374	6 188 295	104,2	1,0	1,0	1,0	90,0	"Green house mode"	2,0
	G049 Uzpeliu k. (nera adreso)	376 612	6 188 512	102,0	1,0	1,0	1,0	90,0	"Green house mode"	2,0
	G050 Uzpeliu k., Medingenu g. 1	376 716	6 188 782	106,6	1,0	1,0	1,0	90,0	"Green house mode"	2,0
	G051 Medingenu k., Rietavo g. 7	377 670	6 187 766	112,8	1,0	1,0	1,0	90,0	"Green house mode"	2,0
	G052 Uzduobulio k. 4	376 747	6 186 761	115,9	1,0	1,0	1,0	90,0	"Green house mode"	2,0
	G053 Gedikenu k., Lanku g. 2	379 927	6 186 916	124,4	1,0	1,0	1,0	90,0	"Green house mode"	2,0
	G054 Gedikenu k., Lanku g. 4	380 263	6 186 063	124,9	1,0	1,0	1,0	90,0	"Green house mode"	2,0
	G055 Laurynaiciu k. 2	378 563	6 185 876	114,3	1,0	1,0	1,0	90,0	"Green house mode"	2,0
	G056 Jaupenu k., Baltijos g. 14	366 449	6 176 901	109,0	1,0	1,0	1,0	90,0	"Green house mode"	2,0
	G057 Jaupenu k., Baltijos g. 12	366 682	6 177 213	111,5	1,0	1,0	1,0	90,0	"Green house mode"	2,0
	G058 Jaupenu k., Baltijos g. 8	367 454	6 177 172	111,6	1,0	1,0	1,0	90,0	"Green house mode"	2,0
	G059 Jaupenu k., Baltijos g. 4	367 691	6 177 108	112,8	1,0	1,0	1,0	90,0	"Green house mode"	2,0
	G060 Siurnoku k. 6	366 883	6 174 929	107,7	1,0	1,0	1,0	90,0	"Green house mode"	2,0
	G061 Jaupenu k., Kastonu g. 6	366 185	6 176 604	111,9	1,0	1,0	1,0	90,0	"Green house mode"	2,0
	G062 Jankaiciu k. 4	362 676	6 181 849	113,9	1,0	1,0	1,0	90,0	"Green house mode"	2,0
	G063 Uzupiu k. 7	364 185	6 182 384	114,1	1,0	1,0	1,0	90,0	"Green house mode"	2,0
	G064 Uzupiu k. 5	364 240	6 182 985	122,1	1,0	1,0	1,0	90,0	"Green house mode"	2,0
	G065 Uzupiu k. 6	364 557	6 182 570	119,8	1,0	1,0	1,0	90,0	"Green house mode"	2,0
	G066 Lioliu k., Gintaro g. 20	365 048	6 182 680	124,0	1,0	1,0	1,0	90,0	"Green house mode"	2,0
	G067 Lioliu k., Gintaro g. 18	365 085	6 182 641	124,0	1,0	1,0	1,0	90,0	"Green house mode"	2,0
	G068 Lioliu k., Gintaro g. 16	365 102	6 182 625	124,0	1,0	1,0	1,0	90,0	"Green house mode"	2,0
	G069 Lioliu k., Gintaro g. 14	365 122	6 182 606	124,6	1,0	1,0	1,0	90,0	"Green house mode"	2,0
	G070 Lioliu k., Gintaro g. 14A	365 074	6 182 543	120,0	1,0	1,0	1,0	90,0	"Green house mode"	2,0
	G071 Lioliu k., Gintaro g. 12	365 160	6 182 568	125,6	1,0	1,0	1,0	90,0	"Green house mode"	2,0
	G072 Lioliu k., Gintaro g. 27	365 073	6 182 731	125,3	1,0	1,0	1,0	90,0	"Green house mode"	2,0
	G073 Lioliu k., Gintaro g. 25	365 105	6 182 700	127,1	1,0	1,0	1,0	90,0	"Green house mode"	2,0
	G074 Lioliu k., Gintaro g. 23	365 123	6 182 683	127,6	1,0	1,0	1,0	90,0	"Green house mode"	2,0
	G075 Lioliu k., Gintaro g. 21	365 140	6 182 666	128,0	1,0	1,0	1,0	90,0	"Green house mode"	2,0
	G076 Lioliu k., Gintaro g. 19	365 162	6 182 645	127,3	1,0	1,0	1,0	90,0	"Green house mode"	2,0
	G077 Lioliu k., Gintaro g. 17	365 178	6 182 628	126,9	1,0	1,0	1,0	90,0	"Green house mode"	2,0
	G078 Lioliu k., Gintaro g. 15	365 197	6 182 610	126,9	1,0	1,0	1,0	90,0	"Green house mode"	2,0
	G079 Lioliu k., Gintaro g. 13	365 203	6 182 583	126,9	1,0	1,0	1,0	90,0	"Green house mode"	2,0
	G080 Lioliu k., J. Sereno g. 2	365 311	6 182 854	128,6	1,0	1,0	1,0	90,0	"Green house mode"	2,0
	G081 Lioliu k., J. Sereno g. 5	365 394	6 182 756	128,2	1,0	1,0	1,0	90,0	"Green house mode"	2,0
	G082 Lioliu k., J. Sereno g. 3	365 373	6 182 727	127,5	1,0	1,0	1,0	90,0	"Green house mode"	2,0
	G083 Lioliu k., J. Sereno g. 1	365 356	6 182 703	127,1	1,0	1,0	1,0	90,0	"Green house mode"	2,0
	G084 Lioliu k., Jankaiciu g. 5	365 385	6 182 645	128,2	1,0	1,0	1,0	90,0	"Green house mode"	2,0
	G085 Lioliu k., Jankaiciu g. 3	365 406	6 182 632	128,2	1,0	1,0	1,0	90,0	"Green house mode"	2,0
	G086 Lioliu k., Jankaiciu g. 1	365 427	6 182 616	127,7	1,0	1,0	1,0	90,0	"Green house mode"	2,0
	G087 Lioliu k., Jankaiciu g. 2	365 396	6 182 564	126,0	1,0	1,0	1,0	90,0	"Green house mode"	2,0
	G088 Lioliu k., Gintaro g. 11	365 248	6 182 539	126,5	1,0	1,0	1,0	90,0	"Green house mode"	2,0
	G089 Lioliu k., Gintaro g. 9	365 332	6 182 407	125,9	1,0	1,0	1,0	90,0	"Green house mode"	2,0
	G090 Lioliu k., Gintaro g. 10	365 242	6 182 393	125,6	1,0	1,0	1,0	90,0	"Green house mode"	2,0
	G091 Lioliu k., Gintaro g. 8	365 263	6 182 391	125,5	1,0	1,0	1,0	90,0	"Green house mode"	2,0
	G092 Lioliu k., Gintaro g. 6	365 255	6 182 342	123,7	1,0	1,0	1,0	90,0	"Green house mode"	2,0
	G093 Lioliu k., Gintaro g. 4	365 289	6 182 344	123,8	1,0	1,0	1,0	90,0	"Green house mode"	2,0
	G094 Lioliu k., Gintaro g. 7	365 381	6 182 359	123,4	1,0	1,0	1,0	90,0	"Green house mode"	2,0
	G095 Lioliu k., Gintaro g. 5	365 403	6 182 312	121,9	1,0	1,0	1,0	90,0	"Green house mode"	2,0
	G096 Lioliu k., Gintaro g. 1B	365 495	6 182 242	121,9	1,0	1,0	1,0	90,0	"Green house mode"	2,0
	G097 Lioliu k., Gintaro g. 1	365 539	6 182 171	123,5	1,0	1,0	1,0	90,0	"Green house mode"	2,0
	G098 Skroblio k., Rietavo g. 26	365 623	6 182 023	119,6	1,0	1,0	1,0	90,0	"Green house mode"	2,0

To be continued on next page...

Licensed user:
Vsl Pajurio tyrimu ir planavimo institutas
KMTP 206 kab., V. Berbomo g.10
LT-92221 Klaipeda
+370 46 398842
Viaceslav / gis@corpi.lt
Calculated:
2023-04-15 16:04/3.5.584

SHADOW - Main Result

Calculation: Seseliai worst 1 alt shutdown

...continued from previous page

No.	Name	Y	X	Z [m]	Width [m]	Height [m]	Elevation a.g.l. [m]	Slope of window [°]	Direction mode	Eye height (ZVI) a.g.l. [m]
	G099 Skroblio k., Rietavo g. 14	365 897	6 181 815	120,7	1,0	1,0	1,0	90,0	"Green house mode"	2,0
	G100 Skroblio k., Rietavo g. 7	365 930	6 181 844	121,4	1,0	1,0	1,0	90,0	"Green house mode"	2,0
	G101 Skroblio k., Rietavo g. 5	366 001	6 181 794	121,0	1,0	1,0	1,0	90,0	"Green house mode"	2,0
	G102 Skroblio k., Rietavo g. 12	366 129	6 181 672	118,0	1,0	1,0	1,0	90,0	"Green house mode"	2,0
	G103 Skroblio k., Rietavo g. 10	366 175	6 181 632	118,0	1,0	1,0	1,0	90,0	"Green house mode"	2,0
	G104 Skroblio k., Rietavo g. 8	366 217	6 181 626	118,0	1,0	1,0	1,0	90,0	"Green house mode"	2,0
	G105 Skroblio k., Rietavo g. 6	366 295	6 181 593	118,5	1,0	1,0	1,0	90,0	"Green house mode"	2,0
	G106 Skroblio k., Rietavo g. 4	366 416	6 181 521	117,3	1,0	1,0	1,0	90,0	"Green house mode"	2,0
	G107 Skroblio k., Rietavo g. 2	366 478	6 181 525	118,0	1,0	1,0	1,0	90,0	"Green house mode"	2,0
	G108 Skroblio k., Rietavo g. 3	366 456	6 181 628	120,0	1,0	1,0	1,0	90,0	"Green house mode"	2,0
	G109 Pauskiu k. 1A	365 042	6 180 281	111,5	1,0	1,0	1,0	90,0	"Green house mode"	2,0
	G110 Pauskiu k. 1	365 008	6 180 270	111,6	1,0	1,0	1,0	90,0	"Green house mode"	2,0
	G111 Vitkiliu k., Paplentes g. 20	367 492	6 180 039	113,4	1,0	1,0	1,0	90,0	"Green house mode"	2,0
	G112 Vitkiliu k., Paplentes g. 18	367 508	6 180 034	114,1	1,0	1,0	1,0	90,0	"Green house mode"	2,0
	G113 Vitkiliu k., Paplentes g. 16	367 526	6 180 028	114,8	1,0	1,0	1,0	90,0	"Green house mode"	2,0
	G114 Vitkiliu k., Vakaru g. 17	367 500	6 180 005	114,9	1,0	1,0	1,0	90,0	"Green house mode"	2,0
	G115 Vitkiliu k., Vakaru g. 15	367 517	6 179 996	116,2	1,0	1,0	1,0	90,0	"Green house mode"	2,0
	G116 Vitkiliu k., Vakaru g. 22	367 471	6 179 983	114,1	1,0	1,0	1,0	90,0	"Green house mode"	2,0
	G117 Vitkiliu k., Vakaru g. 20	367 490	6 179 976	115,4	1,0	1,0	1,0	90,0	"Green house mode"	2,0
	G118 Vitkiliu k., Vakaru g. 18	367 508	6 179 971	116,3	1,0	1,0	1,0	90,0	"Green house mode"	2,0
	G119 Vitkiliu k., Vakaru g. 16	367 525	6 179 964	116,9	1,0	1,0	1,0	90,0	"Green house mode"	2,0
	G120 Vitkiliu k., Vakaru g. 14	367 543	6 179 957	117,0	1,0	1,0	1,0	90,0	"Green house mode"	2,0
	G121 Vitkiliu k., Vandentiekio g. 1A	367 581	6 179 897	117,6	1,0	1,0	1,0	90,0	"Green house mode"	2,0
	G122 Drobstu k., Alyvu g. 4	369 030	6 180 444	114,0	1,0	1,0	1,0	90,0	"Green house mode"	2,0
	G123 Drobstu k., Alyvu g. 2	369 274	6 180 521	111,1	1,0	1,0	1,0	90,0	"Green house mode"	2,0
	G124 Budrikiu k., Plunges g. 38	369 448	6 180 450	111,2	1,0	1,0	1,0	90,0	"Green house mode"	2,0
	G125 Budrikiu k., Plunges g. 36B	369 503	6 180 448	110,8	1,0	1,0	1,0	90,0	"Green house mode"	2,0
	G126 Budrikiu k., Plunges g. 40	369 369	6 180 563	111,8	1,0	1,0	1,0	90,0	"Green house mode"	2,0
	G127 Budrikiu k., Plunges g. 42	369 384	6 180 595	111,7	1,0	1,0	1,0	90,0	"Green house mode"	2,0
	G128 Drobstu k., Boksto g. 2A	369 034	6 180 930	114,6	1,0	1,0	1,0	90,0	"Green house mode"	2,0
	G129 Drobstu k., Plunges g. 85C	369 230	6 180 965	112,1	1,0	1,0	1,0	90,0	"Green house mode"	2,0
	G130 Budrikiu k., Kalviu g. 1A	369 307	6 181 009	113,0	1,0	1,0	1,0	90,0	"Green house mode"	2,0
	G131 Budrikiu k., Kalviu g. 1	369 376	6 181 027	115,0	1,0	1,0	1,0	90,0	"Green house mode"	2,0
	G132 Budrikiu k., Kalviu g. 3	369 480	6 181 052	113,2	1,0	1,0	1,0	90,0	"Green house mode"	2,0
	G133 Budrikiu k., Kalviu g. 2	369 360	6 181 062	115,0	1,0	1,0	1,0	90,0	"Green house mode"	2,0
	G134 Budrikiu k., Tuju g. 6	369 345	6 181 099	115,5	1,0	1,0	1,0	90,0	"Green house mode"	2,0
	G135 Budrikiu k., Tuju g. 4	369 334	6 181 127	115,9	1,0	1,0	1,0	90,0	"Green house mode"	2,0
	G136 Budrikiu k., Egliu g. 1	369 439	6 181 124	115,7	1,0	1,0	1,0	90,0	"Green house mode"	2,0
	G137 Budrikiu k., Tiesioji g. 14	369 475	6 181 185	115,6	1,0	1,0	1,0	90,0	"Green house mode"	2,0
	G138 Budrikiu k., Tiesioji g. 12	369 481	6 181 216	115,0	1,0	1,0	1,0	90,0	"Green house mode"	2,0
	G139 Budrikiu k., Tiesioji g. 10	369 475	6 181 245	114,9	1,0	1,0	1,0	90,0	"Green house mode"	2,0
	G140 Budrikiu k., Tiesioji g. 8	369 474	6 181 276	114,0	1,0	1,0	1,0	90,0	"Green house mode"	2,0
	G141 Budrikiu k., Tiesioji g. 6	369 472	6 181 307	112,8	1,0	1,0	1,0	90,0	"Green house mode"	2,0
	G142 Budrikiu k., Tiesioji g. 7	369 435	6 181 285	113,4	1,0	1,0	1,0	90,0	"Green house mode"	2,0
	G143 Budrikiu k., Tiesioji g. 9	369 442	6 181 255	114,2	1,0	1,0	1,0	90,0	"Green house mode"	2,0
	G144 Budrikiu k., Tiesioji g. 11	369 425	6 181 214	114,8	1,0	1,0	1,0	90,0	"Green house mode"	2,0
	G145 Budrikiu k., Tiesioji g. 13	369 441	6 181 162	116,1	1,0	1,0	1,0	90,0	"Green house mode"	2,0
	G146 Budrikiu k., Egliu g. 6	369 406	6 181 166	116,2	1,0	1,0	1,0	90,0	"Green house mode"	2,0
	G147 Budrikiu k., Egliu g. 4	369 370	6 181 170	116,0	1,0	1,0	1,0	90,0	"Green house mode"	2,0
	G148 Budrikiu k., Egliu g. 2	369 339	6 181 173	116,0	1,0	1,0	1,0	90,0	"Green house mode"	2,0
	G149 Budrikiu k., Tuju g. 2	369 290	6 181 189	115,0	1,0	1,0	1,0	90,0	"Green house mode"	2,0
	G150 Budrikiu k., Sportininku g. 1	369 281	6 181 228	113,5	1,0	1,0	1,0	90,0	"Green house mode"	2,0
	G151 Budrikiu k., Plunges g. 44	369 218	6 181 250	114,0	1,0	1,0	1,0	90,0	"Green house mode"	2,0
	G152 Budrikiu k., Plunges g. 46	369 208	6 181 279	114,0	1,0	1,0	1,0	90,0	"Green house mode"	2,0
	G153 Budrikiu k., Liepu g. 1	369 197	6 181 313	114,0	1,0	1,0	1,0	90,0	"Green house mode"	2,0
	G154 Budrikiu k., Liepu g. 3	369 204	6 181 340	114,0	1,0	1,0	1,0	90,0	"Green house mode"	2,0
	G155 Budrikiu k., Liepu g. 5	369 204	6 181 362	114,0	1,0	1,0	1,0	90,0	"Green house mode"	2,0
	G156 Budrikiu k., Liepu g. 7	369 207	6 181 386	113,2	1,0	1,0	1,0	90,0	"Green house mode"	2,0
	G157 Budrikiu k., Liepu g. 9	369 210	6 181 410	112,0	1,0	1,0	1,0	90,0	"Green house mode"	2,0
	G158 Budrikiu k., Sportininku g. 2	369 316	6 181 285	113,1	1,0	1,0	1,0	90,0	"Green house mode"	2,0
	G159 Budrikiu k., Sportininku g. 4	369 337	6 181 301	113,7	1,0	1,0	1,0	90,0	"Green house mode"	2,0
	G160 Budrikiu k., Trumpoji g. 6	369 312	6 181 324	113,7	1,0	1,0	1,0	90,0	"Green house mode"	2,0
	G161 Budrikiu k., Trumpoji g. 5	369 298	6 181 343	113,3	1,0	1,0	1,0	90,0	"Green house mode"	2,0
	G162 Budrikiu k., Trumpoji g. 3	369 318	6 181 363	113,0	1,0	1,0	1,0	90,0	"Green house mode"	2,0
	G163 Budrikiu k., Trumpoji g. 4	369 348	6 181 337	114,0	1,0	1,0	1,0	90,0	"Green house mode"	2,0

To be continued on next page...

Licensed user:
VsI Pajurio tyrimu ir planavimo institutas
KMTP 206 kab., V. Berbomo g.10
LT-92221 Klaipeda
+370 46 398842
Viaceslav / gis@corpi.lt
Calculated:
2023-04-15 16:04/3.5.584

SHADOW - Main Result

Calculation: Seseliai worst 1 alt shutdown

...continued from previous page

No.	Name	Y	X	Z [m]	Width [m]	Height [m]	Elevation a.g.l. [m]	Slope of window [°]	Direction mode	Eye height (ZVI) a.g.l. [m]
	G164 Budrikiu k., Trumpoji g. 2	369 365	6 181 348	113,6	1,0	1,0	1,0	90,0	"Green house mode"	2,0
	G165 Budrikiu k., Tiesioji g. 5	369 381	6 181 361	113,1	1,0	1,0	1,0	90,0	"Green house mode"	2,0
	G166 Budrikiu k., Trumpoji g. 1	369 344	6 181 376	113,3	1,0	1,0	1,0	90,0	"Green house mode"	2,0
	G167 Budrikiu k., Tiesioji g. 3	369 360	6 181 388	113,1	1,0	1,0	1,0	90,0	"Green house mode"	2,0
	G168 Budrikiu k., Tiesioji g. 1	369 301	6 181 464	110,5	1,0	1,0	1,0	90,0	"Green house mode"	2,0
	G169 Budrikiu k., Tiesioji g. 2	369 364	6 181 476	111,1	1,0	1,0	1,0	90,0	"Green house mode"	2,0
	G170 Budrikiu k., Tiesioji g. 4	369 416	6 181 439	111,5	1,0	1,0	1,0	90,0	"Green house mode"	2,0
	G171 Budrikiu k., Tiesioji g. 6A	369 541	6 181 504	108,1	1,0	1,0	1,0	90,0	"Green house mode"	2,0
	G172 Budrikiu k., Jazminu g. 2	369 345	6 181 649	111,8	1,0	1,0	1,0	90,0	"Green house mode"	2,0
	G173 Budrikiu k., Jazminu g. 4	369 377	6 181 695	113,0	1,0	1,0	1,0	90,0	"Green house mode"	2,0
	G174 Budrikiu k., Plunges g. 50	369 093	6 183 484	118,1	1,0	1,0	1,0	90,0	"Green house mode"	2,0
	G175 Bubenu k., Plunges g. 91	368 936	6 184 462	114,8	1,0	1,0	1,0	90,0	"Green house mode"	2,0
	G176 Bubenu k., Bubos g. 6	368 457	6 184 647	114,6	1,0	1,0	1,0	90,0	"Green house mode"	2,0
	G177 Bubenu k., Bubos g. 4	368 494	6 184 668	114,9	1,0	1,0	1,0	90,0	"Green house mode"	2,0
	G178 Bubenu k., Pusyno g. 26	368 410	6 185 240	127,3	1,0	1,0	1,0	90,0	"Green house mode"	2,0
	G179 Bubenu k., Pusyno g. 28	368 390	6 185 240	126,1	1,0	1,0	1,0	90,0	"Green house mode"	2,0
	G180 Bubenu k., Pusyno g. 30	368 365	6 185 245	123,7	1,0	1,0	1,0	90,0	"Green house mode"	2,0
	G181 Bubenu k., Pusyno g. 13	368 442	6 185 277	129,0	1,0	1,0	1,0	90,0	"Green house mode"	2,0
	G182 Bubenu k., Pusyno g. 9	368 524	6 185 333	128,4	1,0	1,0	1,0	90,0	"Green house mode"	2,0
	G183 Bubenu k., Pusyno g. 11	368 512	6 185 369	126,2	1,0	1,0	1,0	90,0	"Green house mode"	2,0
	G184 Bubenu k., Pusyno g. 24	368 466	6 185 221	126,5	1,0	1,0	1,0	90,0	"Green house mode"	2,0
	G185 Bubenu k., Pusyno g. 22	368 489	6 185 211	125,6	1,0	1,0	1,0	90,0	"Green house mode"	2,0
	G186 Bubenu k., Pusyno g. 20	368 513	6 185 200	125,8	1,0	1,0	1,0	90,0	"Green house mode"	2,0
	G187 Bubenu k., Pusyno g. 18	368 538	6 185 191	126,0	1,0	1,0	1,0	90,0	"Green house mode"	2,0
	G188 Bubenu k., Pusyno g. 7	368 570	6 185 231	126,5	1,0	1,0	1,0	90,0	"Green house mode"	2,0
	G189 Bubenu k., Pusyno g. 5	368 614	6 185 212	126,1	1,0	1,0	1,0	90,0	"Green house mode"	2,0
	G190 Bubenu k., Pusyno g. 16	368 597	6 185 165	125,0	1,0	1,0	1,0	90,0	"Green house mode"	2,0
	G191 Bubenu k., Pusyno g. 14	368 627	6 185 152	124,8	1,0	1,0	1,0	90,0	"Green house mode"	2,0
	G192 Bubenu k., Bubos g. 1	368 654	6 185 138	124,9	1,0	1,0	1,0	90,0	"Green house mode"	2,0
	G193 Bubenu k., Bubos g. 3	368 639	6 185 096	122,8	1,0	1,0	1,0	90,0	"Green house mode"	2,0
	G194 Bubenu k., Pusyno g. 12	368 691	6 185 126	125,0	1,0	1,0	1,0	90,0	"Green house mode"	2,0
	G195 Bubenu k., Pusyno g. 10	368 716	6 185 112	125,0	1,0	1,0	1,0	90,0	"Green house mode"	2,0
	G196 Bubenu k., Pusyno g. 8	368 732	6 185 103	125,0	1,0	1,0	1,0	90,0	"Green house mode"	2,0
	G197 Bubenu k., Pusyno g. 6	368 757	6 185 089	124,9	1,0	1,0	1,0	90,0	"Green house mode"	2,0
	G198 Bubenu k., Pusyno g. 4	368 795	6 185 075	124,9	1,0	1,0	1,0	90,0	"Green house mode"	2,0
	G199 Bubenu k., Pusyno g. 2	368 815	6 185 065	125,0	1,0	1,0	1,0	90,0	"Green house mode"	2,0
	G200 Bubenu k., Pusyno g. 1	368 922	6 185 051	124,3	1,0	1,0	1,0	90,0	"Green house mode"	2,0
	G201 Bubenu k., Pusyno g. 3	368 739	6 185 254	127,8	1,0	1,0	1,0	90,0	"Green house mode"	2,0
	G202 Bubenu k., Plunges g. 93	368 857	6 185 402	128,7	1,0	1,0	1,0	90,0	"Green house mode"	2,0
	G203 Lauzu k. 1A	369 402	6 184 382	114,4	1,0	1,0	1,0	90,0	"Green house mode"	2,0
	G204 Lauzu k. 1D	369 400	6 184 443	114,0	1,0	1,0	1,0	90,0	"Green house mode"	2,0
	G205 Giliogirio k., M. Kavecko g. 3	374 346	6 181 737	122,9	1,0	1,0	1,0	90,0	"Green house mode"	2,0
	G206 Giliogirio k., M. Kavecko g. 4	374 245	6 181 750	121,7	1,0	1,0	1,0	90,0	"Green house mode"	2,0
	G207 Giliogirio k., Misko g. 1	374 572	6 183 596	112,0	1,0	1,0	1,0	90,0	"Green house mode"	2,0
	G208 Patyrio k. 2	374 921	6 184 844	114,0	1,0	1,0	1,0	90,0	"Green house mode"	2,0
	G209 Alko k. 2	373 254	6 183 213	125,4	1,0	1,0	1,0	90,0	"Green house mode"	2,0
	G210 Alko k. 3	373 192	6 183 227	126,5	1,0	1,0	1,0	90,0	"Green house mode"	2,0
	G211 Alko k. 4	373 156	6 183 237	126,7	1,0	1,0	1,0	90,0	"Green house mode"	2,0
	G212 Alko k. 5	373 113	6 183 398	123,0	1,0	1,0	1,0	90,0	"Green house mode"	2,0
	G213 Alko k. 6	372 943	6 183 326	125,7	1,0	1,0	1,0	90,0	"Green house mode"	2,0
	G214 Alko k. 8	372 895	6 183 423	122,6	1,0	1,0	1,0	90,0	"Green house mode"	2,0
	G215 Alko k. 9	372 809	6 183 383	123,3	1,0	1,0	1,0	90,0	"Green house mode"	2,0
	G216 Alko k. 10	372 736	6 183 421	123,9	1,0	1,0	1,0	90,0	"Green house mode"	2,0
	G217 Alko k. 11	372 525	6 183 509	126,0	1,0	1,0	1,0	90,0	"Green house mode"	2,0
	G218 Alko k. 12	372 358	6 183 531	127,5	1,0	1,0	1,0	90,0	"Green house mode"	2,0
	G219 Alko k. 13	372 368	6 183 585	124,2	1,0	1,0	1,0	90,0	"Green house mode"	2,0
	G220 Daugedu k., Minijos g. 24	369 644	6 186 366	116,9	1,0	1,0	1,0	90,0	"Green house mode"	2,0
	G221 Daugedu k., Minijos g. 22	369 858	6 186 394	116,1	1,0	1,0	1,0	90,0	"Green house mode"	2,0
	G222 Daugedu k., Minijos g. 20	369 971	6 186 397	114,3	1,0	1,0	1,0	90,0	"Green house mode"	2,0
	G223 Daugedu k., Minijos g. 23	370 309	6 186 493	113,3	1,0	1,0	1,0	90,0	"Green house mode"	2,0
	G224 Vitku k. 4	368 445	6 187 391	111,0	1,0	1,0	1,0	90,0	"Green house mode"	2,0
	G225 Vitku k. 3	368 419	6 187 482	110,0	1,0	1,0	1,0	90,0	"Green house mode"	2,0
	G226 Vitku k. 2	368 414	6 187 520	111,1	1,0	1,0	1,0	90,0	"Green house mode"	2,0
	G227 Vitku k. 1	368 496	6 187 634	114,8	1,0	1,0	1,0	90,0	"Green house mode"	2,0
	G228 Stalgenu k., Patyrio g. 6	368 040	6 188 816	108,1	1,0	1,0	1,0	90,0	"Green house mode"	2,0

To be continued on next page...

Licensed user:
Vsl Pajurio tyrimu ir planavimo institutas
KMTP 206 kab., V. Berbomo g.10
LT-92221 Klaipeda
+370 46 398842
Viaceslav / gis@corpi.lt
Calculated:
2023-04-15 16:04/3.5.584

SHADOW - Main Result

Calculation: Seseliai worst 1 alt shutdown

...continued from previous page

No.	Name	Y	X	Z [m]	Width [m]	Height [m]	Elevation a.g.l. [m]	Slope of window [°]	Direction mode	Eye height (ZVI) a.g.l. [m]
	G229 Stalgenu k., Patyrio g. 4	367 938	6 188 921	108,0	1,0	1,0	1,0	90,0	"Green house mode"	2,0
	G230 Stalgenu k., Patyrio g. 2	367 865	6 189 002	107,1	1,0	1,0	1,0	90,0	"Green house mode"	2,0
	G231 Stalgenu k., Misko g. 30	368 168	6 189 162	105,7	1,0	1,0	1,0	90,0	"Green house mode"	2,0
	G232 Stalgenu k., Misko g. 28	368 058	6 189 235	107,6	1,0	1,0	1,0	90,0	"Green house mode"	2,0
	G233 Stalgenu k., Misko g. 26	367 934	6 189 300	104,7	1,0	1,0	1,0	90,0	"Green house mode"	2,0
	G234 Stalgenu k., Paupio g. 6	368 043	6 189 352	104,4	1,0	1,0	1,0	90,0	"Green house mode"	2,0
	G235 Stalgenu k., Zalioji g. 44	368 186	6 189 409	100,0	1,0	1,0	1,0	90,0	"Green house mode"	2,0
	G236 Stalgenu k., Misko g. 24	367 916	6 189 336	106,0	1,0	1,0	1,0	90,0	"Green house mode"	2,0
	G237 Stalgenu k., Misko g. 22	367 889	6 189 366	105,7	1,0	1,0	1,0	90,0	"Green house mode"	2,0
	G238 Stalgenu k., Paupio g. 5	368 004	6 189 382	104,0	1,0	1,0	1,0	90,0	"Green house mode"	2,0
	G239 Stalgenu k., Paupio g. 4	368 063	6 189 408	103,9	1,0	1,0	1,0	90,0	"Green house mode"	2,0
	G240 Stalgenu k., Zalioji g. 23	368 074	6 189 429	103,8	1,0	1,0	1,0	90,0	"Green house mode"	2,0
	G241 Stalgenu k., Zalioji g. 42	368 139	6 189 453	101,7	1,0	1,0	1,0	90,0	"Green house mode"	2,0
	G242 Stalgenu k., Zalioji g. 21	368 087	6 189 460	103,5	1,0	1,0	1,0	90,0	"Green house mode"	2,0
	G243 Stalgenu k., Zalioji g. 40	368 104	6 189 486	102,3	1,0	1,0	1,0	90,0	"Green house mode"	2,0
	G244 Stalgenu k., Paupio g. 3	367 929	6 189 425	104,6	1,0	1,0	1,0	90,0	"Green house mode"	2,0
	G245 Stalgenu k., Bijunu g. 4	367 895	6 189 444	104,2	1,0	1,0	1,0	90,0	"Green house mode"	2,0
	G246 Stalgenu k., Bijunu g. 2	367 932	6 189 496	104,0	1,0	1,0	1,0	90,0	"Green house mode"	2,0
	G247 Stalgenu k., Zalioji g. 19	368 020	6 189 508	102,2	1,0	1,0	1,0	90,0	"Green house mode"	2,0
	G248 Stalgenu k., Zalioji g. 38	368 039	6 189 535	102,0	1,0	1,0	1,0	90,0	"Green house mode"	2,0
	G249 Stalgenu k., Zalioji g. 34	367 974	6 189 589	101,7	1,0	1,0	1,0	90,0	"Green house mode"	2,0
	G250 Stalgenu k., Zalioji g. 32	367 948	6 189 604	101,3	1,0	1,0	1,0	90,0	"Green house mode"	2,0
	G251 Stalgenu k., Zalioji g. 30	367 907	6 189 628	101,8	1,0	1,0	1,0	90,0	"Green house mode"	2,0
	G252 Stalgenu k., Minijos g. 12	368 017	6 189 967	85,6	1,0	1,0	1,0	90,0	"Green house mode"	2,0
	G253 Daugedu k., Misko g. 15	370 654	6 188 045	108,8	1,0	1,0	1,0	90,0	"Green house mode"	2,0
	G254 Daugedu k., Misko g. 13	370 687	6 188 023	108,8	1,0	1,0	1,0	90,0	"Green house mode"	2,0
	G255 Daugedu k., Misko g. 11	370 708	6 188 002	108,8	1,0	1,0	1,0	90,0	"Green house mode"	2,0
	G256 Daugedu k., Misko g. 9	370 741	6 187 979	108,8	1,0	1,0	1,0	90,0	"Green house mode"	2,0
	G257 Daugedu k., Pievu g. 2	370 782	6 188 032	108,0	1,0	1,0	1,0	90,0	"Green house mode"	2,0
	G258 Daugedu k., Pievu g. 4	370 802	6 188 057	108,0	1,0	1,0	1,0	90,0	"Green house mode"	2,0
	G259 Daugedu k., Pievu g. 5	370 856	6 188 029	108,0	1,0	1,0	1,0	90,0	"Green house mode"	2,0
	G260 Daugedu k., Pievu g. 3	370 833	6 188 003	108,7	1,0	1,0	1,0	90,0	"Green house mode"	2,0
	G261 Daugedu k., Pievu g. 1	370 785	6 187 954	109,3	1,0	1,0	1,0	90,0	"Green house mode"	2,0
	G262 Daugedu k., Misko g. 7	370 806	6 187 922	109,5	1,0	1,0	1,0	90,0	"Green house mode"	2,0
	G263 Daugedu k., Naujoji g. 10	370 989	6 188 068	105,8	1,0	1,0	1,0	90,0	"Green house mode"	2,0
	G264 Daugedu k., Naujoji g. 8	370 975	6 188 016	107,3	1,0	1,0	1,0	90,0	"Green house mode"	2,0
	G265 Daugedu k., Naujoji g. 6A	370 946	6 187 985	108,7	1,0	1,0	1,0	90,0	"Green house mode"	2,0
	G266 Daugedu k., Naujoji g. 6	370 934	6 187 946	110,0	1,0	1,0	1,0	90,0	"Green house mode"	2,0
	G267 Daugedu k., Naujoji g. 4	370 919	6 187 918	110,8	1,0	1,0	1,0	90,0	"Green house mode"	2,0
	G268 Daugedu k., Naujoji g. 2	370 901	6 187 891	111,3	1,0	1,0	1,0	90,0	"Green house mode"	2,0
	G269 Daugedu k., Misko g. 5	370 887	6 187 867	111,6	1,0	1,0	1,0	90,0	"Green house mode"	2,0
	G270 Daugedu k., Misko g. 10	370 851	6 187 817	111,9	1,0	1,0	1,0	90,0	"Green house mode"	2,0
	G271 Daugedu k., Misko g. 8	370 854	6 187 764	112,0	1,0	1,0	1,0	90,0	"Green house mode"	2,0
	G272 Daugedu k., Minijos g. 12	371 253	6 187 202	115,9	1,0	1,0	1,0	90,0	"Green house mode"	2,0
	G273 Daugedu k., Senojo Centro g. 1	370 773	6 186 647	118,9	1,0	1,0	1,0	90,0	"Green house mode"	2,0
	G274 Daugedu k., Senojo Centro g. 2	370 872	6 186 663	117,2	1,0	1,0	1,0	90,0	"Green house mode"	2,0
	G275 Daugedu k., Senojo Centro g. 4	370 866	6 186 596	117,7	1,0	1,0	1,0	90,0	"Green house mode"	2,0
	G276 Daugedu k., Senojo Centro g. 6	370 856	6 186 559	117,1	1,0	1,0	1,0	90,0	"Green house mode"	2,0
	G277 Daugedu k., Vilties g. 2	371 763	6 187 628	108,8	1,0	1,0	1,0	90,0	"Green house mode"	2,0
	G278 Daugedu k., Vilties g. 5	371 808	6 187 623	109,9	1,0	1,0	1,0	90,0	"Green house mode"	2,0
	G279 Daugedu k., Vilties g. 3	371 794	6 187 545	109,8	1,0	1,0	1,0	90,0	"Green house mode"	2,0
	G280 Daugedu k., Vilties g. 1	371 789	6 187 529	109,6	1,0	1,0	1,0	90,0	"Green house mode"	2,0
	G281 Kungiu k. 5	372 251	6 187 681	112,7	1,0	1,0	1,0	90,0	"Green house mode"	2,0
	G282 Kungiu k. 2	372 191	6 187 451	110,6	1,0	1,0	1,0	90,0	"Green house mode"	2,0
	G283 Daugedu k., Minijos g. 2A	372 036	6 187 358	107,8	1,0	1,0	1,0	90,0	"Green house mode"	2,0
	G284 Kungiu k. 3	372 206	6 187 362	110,8	1,0	1,0	1,0	90,0	"Green house mode"	2,0
	G285 Kungiu k. 4	372 303	6 187 443	110,5	1,0	1,0	1,0	90,0	"Green house mode"	2,0
	G286 Kungiu k. 11	372 731	6 187 475	114,8	1,0	1,0	1,0	90,0	"Green house mode"	2,0
	G287 Kungiu k. 12	372 757	6 187 465	114,8	1,0	1,0	1,0	90,0	"Green house mode"	2,0
	G288 Kungiu k. 13	372 954	6 187 512	115,6	1,0	1,0	1,0	90,0	"Green house mode"	2,0
	G289 Kungiu k. 16	373 235	6 187 420	110,6	1,0	1,0	1,0	90,0	"Green house mode"	2,0
	G290 Kungiu k. 15	373 450	6 187 811	108,4	1,0	1,0	1,0	90,0	"Green house mode"	2,0
	G291 Sendvariu k. 2	375 114	6 189 629	104,0	1,0	1,0	1,0	90,0	"Green house mode"	2,0
	G292 Sendvariu k. 1	375 135	6 189 636	104,0	1,0	1,0	1,0	90,0	"Green house mode"	2,0
	G293 Uzpeliu k., Medingenu g. 7	375 889	6 189 101	109,6	1,0	1,0	1,0	90,0	"Green house mode"	2,0

To be continued on next page...

Licensed user:
Vsl Pajurio tyrimu ir planavimo institutas
KMTP 206 kab., V. Berbomo g.10
LT-92221 Klaipeda
+370 46 398842
Viaceslav / gis@corpi.lt
Calculated:
2023-04-15 16:04/3.5.584

SHADOW - Main Result

Calculation: Seseliai worst 1 alt shutdown

...continued from previous page

No.	Name	Y	X	Z [m]	Width [m]	Height [m]	Elevation a.g.l. [m]	Slope of window [°]	Direction mode	Eye height (ZVI) a.g.l. [m]
	G294 Uzpeliu k., Kalnelio g. 3	375 936	6 188 678	109,3	1,0	1,0	1,0	90,0	"Green house mode"	2,0
	G295 Uzpeliu k., Kalnelio g. 1	375 990	6 188 680	108,0	1,0	1,0	1,0	90,0	"Green house mode"	2,0
	G296 Uzpeliu k., Kalnelio g. 10	376 029	6 188 675	107,2	1,0	1,0	1,0	90,0	"Green house mode"	2,0
	G297 Uzpeliu k., Kalnelio g. 8	376 037	6 188 734	108,0	1,0	1,0	1,0	90,0	"Green house mode"	2,0
	G298 Uzpeliu k., Kalnelio g. 6	376 041	6 188 765	107,6	1,0	1,0	1,0	90,0	"Green house mode"	2,0
	G299 Uzpeliu k., Kalnelio g. 4	376 043	6 188 784	107,0	1,0	1,0	1,0	90,0	"Green house mode"	2,0
	G300 Uzpeliu k., Kalnelio g. 2	376 090	6 188 837	105,0	1,0	1,0	1,0	90,0	"Green house mode"	2,0
	G301 Uzpeliu k., Uzpeliu g. 1	376 140	6 188 815	104,5	1,0	1,0	1,0	90,0	"Green house mode"	2,0
	G302 Uzpeliu k., Uzpeliu g. 3	376 139	6 188 738	105,7	1,0	1,0	1,0	90,0	"Green house mode"	2,0
	G303 Uzpeliu k., Uzpeliu g. 5	376 136	6 188 715	106,5	1,0	1,0	1,0	90,0	"Green house mode"	2,0
	G304 Uzpeliu k., Uzpeliu g. 7	376 135	6 188 691	105,9	1,0	1,0	1,0	90,0	"Green house mode"	2,0
	G305 Uzpeliu k., Uzpeliu g. 9	376 133	6 188 666	104,4	1,0	1,0	1,0	90,0	"Green house mode"	2,0
	G306 Uzpeliu k., Medingenu g. 5	376 366	6 188 767	102,0	1,0	1,0	1,0	90,0	"Green house mode"	2,0
	G307 Uzpeliu k., Medingenu g. 10	376 357	6 188 696	103,7	1,0	1,0	1,0	90,0	"Green house mode"	2,0
	G308 Uzpeliu k., Medingenu g. 8	376 382	6 188 675	105,4	1,0	1,0	1,0	90,0	"Green house mode"	2,0
	G309 Uzpeliu k., Medingenu g. 6	376 404	6 188 663	106,3	1,0	1,0	1,0	90,0	"Green house mode"	2,0
	G310 Uzpeliu k., Medingenu g. 4	376 436	6 188 647	105,8	1,0	1,0	1,0	90,0	"Green house mode"	2,0
	G311 Uzpeliu k., Medingenu g. 2	376 458	6 188 635	104,5	1,0	1,0	1,0	90,0	"Green house mode"	2,0
	G312 Uzpeliu k., Medingenu g. 3	376 542	6 188 687	100,3	1,0	1,0	1,0	90,0	"Green house mode"	2,0
	G313 Uzpeliu k., Uzpeliu g. 4	376 381	6 188 332	104,2	1,0	1,0	1,0	90,0	"Green house mode"	2,0
	G314 Medingenu k., Plunges g. 6	378 032	6 188 453	108,6	1,0	1,0	1,0	90,0	"Green house mode"	2,0
	G315 Medingenu k., Plunges g. 7	378 132	6 188 597	113,5	1,0	1,0	1,0	90,0	"Green house mode"	2,0
	G316 Medingenu k., Rietavo g. 4A	378 785	6 188 025	114,5	1,0	1,0	1,0	90,0	"Green house mode"	2,0
	G317 Gedikenu k., Rietavo g. 6	378 419	6 187 906	113,8	1,0	1,0	1,0	90,0	"Green house mode"	2,0
	G318 Gedikenu k., Rietavo g. 8	378 262	6 187 679	110,0	1,0	1,0	1,0	90,0	"Green house mode"	2,0
	G319 Uzduobulio k. 1	378 037	6 187 371	114,0	1,0	1,0	1,0	90,0	"Green house mode"	2,0
	G320 Uzduobulio k.	377 782	6 186 995	111,0	1,0	1,0	1,0	90,0	"Green house mode"	2,0
	G321 Uzduobulio k. 2	377 792	6 186 943	110,4	1,0	1,0	1,0	90,0	"Green house mode"	2,0
	G322 Uzduobulio k. 3	377 273	6 186 626	110,8	1,0	1,0	1,0	90,0	"Green house mode"	2,0
	G323 Uzduobulio k. 5	377 865	6 186 713	113,0	1,0	1,0	1,0	90,0	"Green house mode"	2,0
	G324 Uzduobulio k. 6	377 902	6 186 658	112,5	1,0	1,0	1,0	90,0	"Green house mode"	2,0
	G325 Uzduobulio k. 7	377 996	6 186 564	112,1	1,0	1,0	1,0	90,0	"Green house mode"	2,0
	G326 Laurynaiciu k. 1	378 292	6 186 107	118,0	1,0	1,0	1,0	90,0	"Green house mode"	2,0
	G327 Gedikenu k., Lanku g. 1	379 867	6 187 407	125,8	1,0	1,0	1,0	90,0	"Green house mode"	2,0
	G328 Gedikenu k., Lygumu g. 1	380 094	6 187 473	131,5	1,0	1,0	1,0	90,0	"Green house mode"	2,0
	G329 Gedikenu k., Lygumu g. 4	380 415	6 187 463	137,0	1,0	1,0	1,0	90,0	"Green house mode"	2,0
	G330 Gedikenu k. 4	380 975	6 186 326	135,4	1,0	1,0	1,0	90,0	"Green house mode"	2,0
	G331 Jaupenu k., Saules g. 6	366 658	6 177 868	113,9	1,0	1,0	1,0	90,0	"Green house mode"	2,0
	G332 Jaupenu k., Saules g. 4	366 729	6 177 762	116,8	1,0	1,0	1,0	90,0	"Green house mode"	2,0
	G333 Jaupenu k., Saules g. 2	366 818	6 177 748	118,0	1,0	1,0	1,0	90,0	"Green house mode"	2,0
	G334 Jaupenu k., Baltijos g. 10	367 334	6 177 410	113,6	1,0	1,0	1,0	90,0	"Green house mode"	2,0
	G335 Jaupenu k., Baltijos g. 1	367 433	6 177 641	113,7	1,0	1,0	1,0	90,0	"Green house mode"	2,0
	G336 Jaupenu k., Baltijos g. 2	367 763	6 177 452	112,8	1,0	1,0	1,0	90,0	"Green house mode"	2,0
	G337 Jaupenu k., Baltijos g. 6	367 817	6 177 547	113,3	1,0	1,0	1,0	90,0	"Green house mode"	2,0
	G338 Malduciu k., Zemaiciu g. 75	368 098	6 177 594	116,0	1,0	1,0	1,0	90,0	"Green house mode"	2,0
	G339 Malduciu k., Zemaiciu g. 73	368 153	6 177 621	116,0	1,0	1,0	1,0	90,0	"Green house mode"	2,0
	G340 Malduciu k., Zemaiciu g. 73A	368 185	6 177 676	113,4	1,0	1,0	1,0	90,0	"Green house mode"	2,0
	G341 Malduciu k., Jaujupio g. 2A	368 030	6 177 874	113,8	1,0	1,0	1,0	90,0	"Green house mode"	2,0
	G342 Malduciu k., Zemaiciu g. 72	368 393	6 177 845	113,9	1,0	1,0	1,0	90,0	"Green house mode"	2,0
	G343 Malduciu k., Zemaiciu g. 71	368 450	6 177 711	114,5	1,0	1,0	1,0	90,0	"Green house mode"	2,0
	G344 Malduciu k., Zemaiciu g. 70	368 503	6 177 914	115,6	1,0	1,0	1,0	90,0	"Green house mode"	2,0
	G345 Malduciu k., Zemaiciu g. 66	368 563	6 177 898	118,3	1,0	1,0	1,0	90,0	"Green house mode"	2,0
	G346 Malduciu k., Zemaiciu g. 69	368 570	6 177 769	116,8	1,0	1,0	1,0	90,0	"Green house mode"	2,0
	G347 Malduciu k., Zemaiciu g. 65	368 771	6 177 513	113,3	1,0	1,0	1,0	90,0	"Green house mode"	2,0
	G348 Malduciu k., Zemaiciu g. 67	368 783	6 177 495	112,4	1,0	1,0	1,0	90,0	"Green house mode"	2,0
	G349 Siurnoku k. 4	367 814	6 174 105	104,7	1,0	1,0	1,0	90,0	"Green house mode"	2,0
	G350 Siurnoku k. 5	367 649	6 174 119	104,6	1,0	1,0	1,0	90,0	"Green house mode"	2,0
	G351 Jaupenu k., Kastonu g. 8	366 199	6 176 562	111,9	1,0	1,0	1,0	90,0	"Green house mode"	2,0
	G352 Jaupenu k., Kastonu g. 4	366 136	6 176 678	112,9	1,0	1,0	1,0	90,0	"Green house mode"	2,0
	G353 Jaupenu k., Kastonu g. 1	365 762	6 176 663	113,1	1,0	1,0	1,0	90,0	"Green house mode"	2,0
	G354 Jaupenu k., Kastonu g. 2	365 968	6 176 860	111,7	1,0	1,0	1,0	90,0	"Green house mode"	2,0
	G355 Jaupenu k., Baltijos g. 18	365 866	6 176 947	113,1	1,0	1,0	1,0	90,0	"Green house mode"	2,0
Plan. sodyba Nr. 1		362 436	6 181 776	111,9	1,0	1,0	1,0	90,0	"Green house mode"	2,0
Plan. sodyba Nr. 2		366 693	6 180 576	112,4	1,0	1,0	1,0	90,0	"Green house mode"	2,0
Plan. sodyba Nr. 3		378 304	6 188 529	113,9	1,0	1,0	1,0	90,0	"Green house mode"	2,0

Licensed user:
Vsl Pajurio tyrimu ir planavimo institutas
KMTP 206 kab., V. Berbomo g.10
LT-92221 Klaipeda
+370 46 398842
Viaceslav / gis@corpi.lt
Calculated:
2023-04-15 16:04/3.5.584

SHADOW - Main Result

Calculation: Seseliai worst 1 alt shutdown

Calculation Results

Shadow receptor

No.	Name	Shadow, worst case Shadow hours per year [h/year]	Shadow days per year [days/year]	Max shadow hours per day [h/day]	Avoided hours per year [h/year]	Avoided days per year [days/year]
G001	Mizuiku k., Rietavo kel. 32	0:00	0	0:00		
G002	Pyvoru k. 1	0:00	0	0:00		
G003*	Uzupiu k. 9	9:09	38	0:20	163:18	126
G004*	Uzupiu k. 8	9:24	39	0:21	152:55	124
G005*	Uzupiu k. 10	14:37	39	0:29	45:18	58
G006*	Lioliu k., Gintaro g. 2	6:50	53	0:12	197:10	193
G007*	Skroblio k., Rietavo g. 22	0:19	10	0:05	126:30	190
G008*	Skroblio k., Rietavo g. 28	12:34	82	0:25	136:50	135
G009*	Skroblio k., Rietavo g. 9	11:59	71	0:24	103:17	134
G010*	Skroblio k., Rietavo g. 24	0:45	20	0:05	110:31	164
G011*	Skroblio k., Rietavo g. 20	4:25	42	0:10	102:43	144
G012*	Skroblio k., Rietavo g. 18	10:33	69	0:21	103:46	131
G013*	Skroblio k., Rietavo g. 16	10:15	68	0:21	109:42	144
G014*	Drobstu k., Kuliu g. 73	27:56	83	0:26	53:47	61
G015*	Lioliu k., J. Sereno g. 7	9:07	31	0:24	30:05	73
G016*	Skroblio k., Rietavo g. 1	0:00	0	0:00	74:21	117
G017*	Drobstu k., Bokstu g. 4	0:00	0	0:00	37:58	98
G018*	Drobstu k., Bokstu g. 2	0:00	0	0:00	20:42	53
G019*	Budrikiu k., Liepu g. 11	0:00	0	0:00	42:51	65
G020	Budrikiu k., Liepu g. 4	0:00	0	0:00		
G021*	Budrikiu k., Plunges g. 85E	13:54	37	0:29	119:52	128
G022*	Budrikiu k., Plunges g. 87	9:43	37	0:27	131:55	119
G023*	Budrikiu k., Plunges g. 52	11:41	35	0:26	163:36	159
G024*	Budrikiu k., Plunges g. 54	11:38	35	0:26	175:51	174
G025*	Budrikiu k., Plunges g. 54A	10:58	35	0:25	182:20	184
G026*	Bubenu k., Plunges g. 89	10:19	47	0:24	197:11	189
G027*	Budrikiu k., Plunges g. 48	0:00	0	0:00	168:43	188
G028*	Norgalviu k. 10	20:11	66	0:28	14:14	46
G029	Norgalviu k. 9	8:01	29	0:23		
G030*	Alko k. 1	0:00	0	0:00	102:02	143
G031*	Giliogirio k., M. Kavecko g. 8	0:00	0	0:00	18:44	48
G032*	Alko k. 4A	0:00	0	0:00	29:54	64
G033*	Alko k. 7	7:05	42	0:23	52:47	89
G034*	Alko k. 14	9:52	41	0:22	101:00	144
G035*	Alko k. (nera adreso)	11:28	42	0:23	82:55	148
G036*	Alko k. 15	10:39	36	0:24	121:33	190
G037*	Alko k. 16	20:27	59	0:29	153:45	238
G038*	Lauzu k. 2	0:00	0	0:00	34:55	70
G039*	Bubenu k., Plunges g. 56	12:15	36	0:27	77:41	116
G040*	Daugedu k., Minijos g. 26	11:24	69	0:23	148:57	141
G041*	Gudaliu k. 1	0:00	0	0:00	80:19	135
G042*	Vitku k. 1	0:00	0	0:00	52:12	73
G043*	Daugedu k., Minijos g. 25	22:02	80	0:26	92:08	99
G044*	Daugedu k., Senojo Centro g. 3	7:38	47	0:22	139:33	144
G045*	Kungiu k. 6	21:14	86	0:21	68:37	19
G046	Kungiu k. 18	27:44	72	0:27		
G047*	Uzpeliu k., Medingenu g. 14	15:38	56	0:29	56:31	103
G048*	Uzpeliu k., Uzpeliu g. 6	3:31	57	0:15	34:33	47
G049*	Uzpeliu k. (nera adreso)	10:18	87	0:10	167:30	118
G050*	Uzpeliu k., Medingenu g. 1	0:53	12	0:08	84:31	119
G051*	Medingenu k., Rietavo g. 7	9:12	31	0:24	39:05	84
G052*	Uzduobulio k. 4	0:00	0	0:00	74:25	116
G053*	Gedikenu k., Lanku g. 2	12:58	44	0:22	156:24	121
G054*	Gedikenu k., Lanku g. 4	11:38	36	0:26	24:50	37
G055*	Laurynaiciu k. 2	0:00	0	0:00	71:25	134
G056*	Jaupenu k., Baltijos g. 14	18:17	61	0:24	177:54	168
G057*	Jaupenu k., Baltijos g. 12	16:57	74	0:24	126:08	63
G058*	Jaupenu k., Baltijos g. 8	24:27	84	0:23	226:05	80
G059*	Jaupenu k., Baltijos g. 4	22:21	64	0:24	217:04	115
G060*	Siurnoku k. 6	0:00	0	0:00	132:38	181
G061*	Jaupenu k., Kastonu g. 6	9:21	42	0:21	241:37	251
G062*	Jankaiciu k. 4	0:00	0	0:00	2:45	16

To be continued on next page...

Licensed user:
Vsl Pajurio tyrimu ir planavimo institutas
KMTP 206 kab., V. Berbomo g.10
LT-92221 Klaipeda
+370 46 398842
Viaceslav / gis@corpi.lt
Calculated:
2023-04-15 16:04/3.5.584

SHADOW - Main Result

Calculation: Seseliai worst 1 alt shutdown

...continued from previous page

No.	Name	Shadow, worst case Shadow hours per year [h/year]	Shadow days per year [days/year]	Max shadow hours per day [h/day]	Avoided hours per year [h/year]	Avoided days per year [days/year]
G063*	Uzupiu k. 7	0:00	0	0:00	112:46	170
G064*	Uzupiu k. 5	5:37	58	0:09	58:41	76
G065*	Uzupiu k. 6	0:00	0	0:00	67:03	141
G066*	Lioliu k., Gintaro g. 20	1:45	23	0:07	42:30	92
G067*	Lioliu k., Gintaro g. 18	8:00	41	0:21	45:59	83
G068*	Lioliu k., Gintaro g. 16	8:07	41	0:21	47:32	84
G069*	Lioliu k., Gintaro g. 14	8:01	43	0:21	49:32	86
G070*	Lioliu k., Gintaro g. 14A	7:58	55	0:21	61:17	84
G071*	Lioliu k., Gintaro g. 12	8:08	57	0:21	53:15	74
G072*	Lioliu k., Gintaro g. 27	1:43	29	0:08	35:15	78
G073*	Lioliu k., Gintaro g. 25	8:02	45	0:21	36:53	68
G074*	Lioliu k., Gintaro g. 23	8:11	44	0:21	38:04	72
G075*	Lioliu k., Gintaro g. 21	8:26	43	0:21	39:21	75
G076*	Lioliu k., Gintaro g. 19	8:22	41	0:21	41:53	78
G077*	Lioliu k., Gintaro g. 17	8:24	41	0:21	44:15	83
G078*	Lioliu k., Gintaro g. 15	8:30	44	0:22	46:25	83
G079*	Lioliu k., Gintaro g. 13	8:13	53	0:22	50:16	77
G080*	Lioliu k., J. Sereno g. 2	16:07	66	0:26	13:53	9
G081*	Lioliu k., J. Sereno g. 5	9:43	45	0:24	31:24	62
G082*	Lioliu k., J. Sereno g. 3	10:19	48	0:24	33:41	65
G083*	Lioliu k., J. Sereno g. 1	10:18	47	0:24	35:47	68
G084*	Lioliu k., Jankaiciu g. 5	9:59	50	0:24	43:54	76
G085*	Lioliu k., Jankaiciu g. 3	9:47	36	0:25	46:57	94
G086*	Lioliu k., Jankaiciu g. 1	13:10	79	0:25	47:21	59
G087*	Lioliu k., Jankaiciu g. 2	15:06	80	0:24	51:48	65
G088*	Lioliu k., Gintaro g. 11	11:32	70	0:22	53:59	66
G089*	Lioliu k., Gintaro g. 9	9:44	47	0:24	85:02	121
G090*	Lioliu k., Gintaro g. 10	8:06	29	0:22	83:11	134
G091*	Lioliu k., Gintaro g. 8	8:22	30	0:22	83:59	135
G092*	Lioliu k., Gintaro g. 6	11:37	66	0:23	102:39	108
G093*	Lioliu k., Gintaro g. 4	12:22	65	0:23	100:43	114
G094*	Lioliu k., Gintaro g. 7	9:57	34	0:24	100:11	156
G095*	Lioliu k., Gintaro g. 5	10:37	45	0:24	118:16	181
G096*	Lioliu k., Gintaro g. 1B	12:12	36	0:26	134:48	194
G097*	Lioliu k., Gintaro g. 1	12:56	39	0:27	131:42	177
G098*	Skroblio k., Rietavo g. 26	0:00	0	0:00	113:37	185
G099*	Skroblio k., Rietavo g. 14	3:58	22	0:22	109:49	169
G100*	Skroblio k., Rietavo g. 7	9:01	66	0:23	97:23	117
G101*	Skroblio k., Rietavo g. 5	13:35	66	0:23	78:49	95
G102*	Skroblio k., Rietavo g. 12	0:58	17	0:10	71:25	99
G103*	Skroblio k., Rietavo g. 10	1:37	30	0:05	73:37	90
G104*	Skroblio k., Rietavo g. 8	1:37	32	0:04	72:19	88
G105*	Skroblio k., Rietavo g. 6	3:25	37	0:07	72:44	85
G106*	Skroblio k., Rietavo g. 4	10:38	41	0:26	76:50	90
G107*	Skroblio k., Rietavo g. 2	10:39	44	0:28	76:45	86
G108*	Skroblio k., Rietavo g. 3	1:43	30	0:14	68:36	84
G109*	Pauskiu k. 1A	0:00	0	0:00	27:25	61
G110*	Pauskiu k. 1	0:00	0	0:00	25:31	59
G111*	Vitkiliu k., Paplentes g. 20	0:00	0	0:00	23:23	61
G112*	Vitkiliu k., Paplentes g. 18	0:00	0	0:00	22:32	59
G113*	Vitkiliu k., Paplentes g. 16	0:00	0	0:00	21:32	57
G114*	Vitkiliu k., Vakaru g. 17	0:00	0	0:00	23:57	63
G115*	Vitkiliu k., Vakaru g. 15	0:00	0	0:00	23:01	61
G116*	Vitkiliu k., Vakaru g. 22	0:00	0	0:00	27:45	74
G117*	Vitkiliu k., Vakaru g. 20	0:00	0	0:00	26:04	70
G118*	Vitkiliu k., Vakaru g. 18	0:00	0	0:00	24:41	66
G119*	Vitkiliu k., Vakaru g. 16	0:02	2	0:01	23:38	62
G120*	Vitkiliu k., Vakaru g. 14	0:02	2	0:01	22:34	61
G121*	Vitkiliu k., Vandentiekio g. 1A	3:17	61	0:04	18:57	3
G122	Drobstu k., Alyvu g. 4	24:27	64	0:27		
G123*	Drobstu k., Alyvu g. 2	5:49	52	0:09	9:19	
G124*	Budrikiu k., Plunges g. 38	2:23	32	0:06	7:08	1
G125*	Budrikiu k., Plunges g. 36B	2:53	45	0:05	14:01	
G126*	Budrikiu k., Plunges g. 40	0:57	23	0:07	28:16	64

To be continued on next page...

Licensed user:
Vsl Pajurio tyrimu ir planavimo institutas
KMTP 206 kab., V. Berbomo g.10
LT-92221 Klaipeda
+370 46 398842
Viaceslav / gis@corpi.lt
Calculated:
2023-04-15 16:04/3.5.584

SHADOW - Main Result

Calculation: Seseliai worst 1 alt shutdown

...continued from previous page

No.	Name	Shadow, worst case Shadow hours per year [h/year]	Shadow days per year [days/year]	Max shadow hours per day [h/day]	Avoided hours per year [h/year]	Avoided days per year [days/year]
G127*	Budrikiu k., Plunges g. 42	1:00	16	0:08	36:06	79
G128	Drobstu k., Boksto g. 2A	0:00	0	0:00		
G129*	Drobstu k., Plunges g. 85C	0:00	0	0:00	81:29	112
G130*	Budrikiu k., Kalviu g. 1A	0:00	0	0:00	53:17	89
G131*	Budrikiu k., Kalviu g. 1	9:41	34	0:24	34:39	49
G132*	Budrikiu k., Kalviu g. 3	8:20	31	0:22	24:54	34
G133*	Budrikiu k., Kalviu g. 2	0:00	0	0:00	40:37	70
G134*	Budrikiu k., Tuju g. 6	0:00	0	0:00	40:37	68
G135*	Budrikiu k., Tuju g. 4	10:08	33	0:25	35:44	37
G136*	Budrikiu k., Egliu g. 1	8:43	31	0:23	26:50	29
G137*	Budrikiu k., Tiesioji g. 14	10:05	51	0:22	28:08	24
G138*	Budrikiu k., Tiesioji g. 12	10:33	62	0:23	35:25	27
G139*	Budrikiu k., Tiesioji g. 10	9:46	67	0:22	41:56	28
G140*	Budrikiu k., Tiesioji g. 8	8:14	30	0:23	50:25	72
G141*	Budrikiu k., Tiesioji g. 6	8:11	29	0:23	56:36	80
G142*	Budrikiu k., Tiesioji g. 7	8:51	41	0:23	46:41	56
G143*	Budrikiu k., Tiesioji g. 9	9:47	59	0:23	39:43	32
G144*	Budrikiu k., Tiesioji g. 11	8:51	30	0:23	28:38	26
G145*	Budrikiu k., Tiesioji g. 13	8:34	32	0:23	27:02	26
G146*	Budrikiu k., Egliu g. 6	9:04	32	0:24	29:28	28
G147*	Budrikiu k., Egliu g. 4	9:33	32	0:24	32:13	30
G148*	Budrikiu k., Egliu g. 2	9:57	32	0:24	34:53	32
G149*	Budrikiu k., Tuju g. 2	0:00	0	0:00	43:15	69
G150*	Budrikiu k., Sportininku g. 1	10:51	33	0:26	41:07	34
G151*	Budrikiu k., Plunges g. 44	11:49	34	0:27	48:51	38
G152*	Budrikiu k., Plunges g. 46	12:00	36	0:27	49:39	36
G153*	Budrikiu k., Liepu g. 1	12:01	34	0:27	49:21	38
G154*	Budrikiu k., Liepu g. 3	11:52	34	0:27	47:11	35
G155*	Budrikiu k., Liepu g. 5	11:50	34	0:27	46:21	34
G156*	Budrikiu k., Liepu g. 7	0:00	0	0:00	45:01	67
G157*	Budrikiu k., Liepu g. 9	0:00	0	0:00	43:47	65
G158*	Budrikiu k., Sportininku g. 2	10:15	34	0:25	37:22	28
G159*	Budrikiu k., Sportininku g. 4	9:50	31	0:25	35:16	29
G160*	Budrikiu k., Trumpoji g. 6	10:10	33	0:25	36:44	27
G161*	Budrikiu k., Trumpoji g. 5	10:27	33	0:25	37:35	29
G162*	Budrikiu k., Trumpoji g. 3	9:57	31	0:25	45:26	58
G163*	Budrikiu k., Trumpoji g. 4	9:34	31	0:24	45:14	60
G164*	Budrikiu k., Trumpoji g. 2	9:26	32	0:24	51:14	67
G165*	Budrikiu k., Tiesioji g. 5	9:18	32	0:24	57:14	73
G166*	Budrikiu k., Trumpoji g. 1	9:34	30	0:24	55:15	73
G167*	Budrikiu k., Tiesioji g. 3	9:31	32	0:24	61:22	77
G168*	Budrikiu k., Tiesioji g. 1	10:05	33	0:25	72:57	86
G169*	Budrikiu k., Tiesioji g. 2	9:19	30	0:24	85:26	103
G170*	Budrikiu k., Tiesioji g. 4	8:40	30	0:24	80:18	101
G171*	Budrikiu k., Tiesioji g. 6A	8:12	39	0:22	82:43	119
G172*	Budrikiu k., Jazminu g. 2	9:15	31	0:24	120:37	155
G173*	Budrikiu k., Jazminu g. 4	8:43	29	0:24	98:52	151
G174*	Budrikiu k., Plunges g. 50	13:07	36	0:28	133:17	123
G175*	Bubenu k., Plunges g. 91	16:40	47	0:28	79:48	127
G176*	Bubenu k., Bubos g. 6	9:11	43	0:21	66:27	84
G177*	Bubenu k., Bubos g. 4	8:10	37	0:21	61:58	82
G178*	Bubenu k., Pusyno g. 26	7:46	39	0:20	16:08	35
G179*	Bubenu k., Pusyno g. 28	2:16	16	0:14	15:25	33
G180*	Bubenu k., Pusyno g. 30	2:15	17	0:16	14:31	30
G181*	Bubenu k., Pusyno g. 13	8:28	43	0:20	16:04	31
G182*	Bubenu k., Pusyno g. 9	9:35	47	0:22	18:08	32
G183*	Bubenu k., Pusyno g. 11	10:59	42	0:27	15:37	34
G184*	Bubenu k., Pusyno g. 24	7:27	35	0:21	19:45	45
G185*	Bubenu k., Pusyno g. 22	7:18	32	0:21	21:42	51
G186*	Bubenu k., Pusyno g. 20	7:07	30	0:22	23:56	58
G187*	Bubenu k., Pusyno g. 18	6:53	27	0:22	26:42	67
G188*	Bubenu k., Pusyno g. 7	7:38	31	0:22	26:36	61
G189*	Bubenu k., Pusyno g. 5	7:34	28	0:23	33:10	81
G190*	Bubenu k., Pusyno g. 16	7:32	28	0:23	38:20	95

To be continued on next page...

Licensed user:
Vsl Pajurio tyrimu ir planavimo institutas
KMTP 206 kab., V. Berbomo g.10
LT-92221 Klaipeda
+370 46 398842
Viaceslav / gis@corpi.lt
Calculated:
2023-04-15 16:04/3.5.584

SHADOW - Main Result

Calculation: Seseliai worst 1 alt shutdown

...continued from previous page

No.	Name	Shadow, worst case Shadow hours per year [h/year]	Shadow days per year [days/year]	Max shadow hours per day [h/day]	Avoided hours per year [h/year]	Avoided days per year [days/year]
G191*	Bubenu k., Pusyno g. 14	7:56	29	0:23	41:23	90
G192*	Bubenu k., Bubos g. 1	8:14	30	0:23	42:09	86
G193*	Bubenu k., Bubos g. 3	9:17	47	0:23	41:50	81
G194*	Bubenu k., Pusyno g. 12	9:57	40	0:24	41:28	81
G195*	Bubenu k., Pusyno g. 10	12:27	48	0:24	39:26	76
G196*	Bubenu k., Pusyno g. 8	14:07	53	0:25	37:32	72
G197*	Bubenu k., Pusyno g. 6	16:38	58	0:25	33:56	66
G198*	Bubenu k., Pusyno g. 4	19:44	65	0:25	28:24	58
G199*	Bubenu k., Pusyno g. 2	19:48	66	0:26	26:23	53
G200*	Bubenu k., Pusyno g. 1	12:57	50	0:28	20:39	47
G201*	Bubenu k., Pusyno g. 3	8:53	30	0:24	48:52	98
G202*	Bubenu k., Plunges g. 93	9:54	32	0:25	49:51	96
G203*	Lauzu k. 1A	17:48	61	0:23	61:27	100
G204*	Lauzu k. 1D	13:36	53	0:23	67:46	114
G205*	Giliogirio k., M. Kavecko g. 3	0:00	0	0:00	35:45	83
G206*	Giliogirio k., M. Kavecko g. 4	0:00	0	0:00	35:39	74
G207*	Giliogirio k., Misko g. 1	0:00	0	0:00	53:31	76
G208	Patyrio k. 2	0:00	0	0:00		
G209*	Alko k. 2	1:34	28	0:14	91:30	106
G210*	Alko k. 3	0:43	11	0:11	87:48	117
G211*	Alko k. 4	0:46	18	0:10	85:05	108
G212*	Alko k. 5	9:42	36	0:27	47:46	70
G213*	Alko k. 6	1:16	33	0:09	74:59	112
G214*	Alko k. 8	4:12	35	0:21	59:37	100
G215*	Alko k. 9	1:09	31	0:09	70:07	115
G216*	Alko k. 10	1:09	27	0:10	66:39	119
G217*	Alko k. 11	0:17	8	0:03	58:14	118
G218*	Alko k. 12	0:00	0	0:00	59:03	142
G219*	Alko k. 13	0:00	0	0:00	57:09	133
G220*	Daugedu k., Minijos g. 24	19:07	80	0:24	142:46	126
G221*	Daugedu k., Minijos g. 22	22:14	87	0:27	115:43	106
G222*	Daugedu k., Minijos g. 20	19:28	75	0:29	108:50	118
G223*	Daugedu k., Minijos g. 23	11:33	43	0:24	82:55	148
G224*	Vitku k. 4	0:00	0	0:00	108:30	132
G225*	Vitku k. 3	7:36	36	0:24	79:29	82
G226*	Vitku k. 2	10:23	36	0:27	67:14	76
G227*	Vitku k. 1	14:26	49	0:29	37:30	52
G228*	Stalgenu k., Patyrio g. 6	0:00	0	0:00	46:36	101
G229*	Stalgenu k., Patyrio g. 4	0:00	0	0:00	36:44	87
G230*	Stalgenu k., Patyrio g. 2	0:00	0	0:00	31:43	81
G231*	Stalgenu k., Misko g. 30	0:00	0	0:00	48:28	101
G232*	Stalgenu k., Misko g. 28	0:00	0	0:00	39:26	92
G233	Stalgenu k., Misko g. 26	0:00	0	0:00		
G234	Stalgenu k., Paupio g. 6	0:00	0	0:00		
G235	Stalgenu k., Zalioji g. 44	0:00	0	0:00		
G236*	Stalgenu k., Misko g. 24	1:05	12	0:08	13:50	27
G237*	Stalgenu k., Misko g. 22	1:59	40	0:06	27:28	40
G238*	Stalgenu k., Paupio g. 5	0:00	0	0:00	16:38	40
G239*	Stalgenu k., Paupio g. 4	0:00	0	0:00	37:44	93
G240*	Stalgenu k., Zalioji g. 23	0:00	0	0:00	38:01	94
G241*	Stalgenu k., Zalioji g. 42	0:00	0	0:00	41:58	101
G242*	Stalgenu k., Zalioji g. 21	0:00	0	0:00	38:39	94
G243*	Stalgenu k., Zalioji g. 40	0:00	0	0:00	39:34	97
G244*	Stalgenu k., Paupio g. 3	0:00	0	0:00	30:33	81
G245*	Stalgenu k., Bijunu g. 4	0:16	15	0:02	28:46	65
G246*	Stalgenu k., Bijunu g. 2	0:32	8	0:04	29:58	74
G247*	Stalgenu k., Zalioji g. 19	0:00	0	0:00	34:25	89
G248*	Stalgenu k., Zalioji g. 38	0:10	6	0:02	18:40	45
G249*	Stalgenu k., Zalioji g. 34	0:22	8	0:04	16:39	41
G250*	Stalgenu k., Zalioji g. 32	4:57	40	0:23	25:49	47
G251*	Stalgenu k., Zalioji g. 30	5:24	43	0:24	23:21	40
G252	Stalgenu k., Minijos g. 12	0:00	0	0:00		
G253*	Daugedu k., Misko g. 15	11:20	35	0:25	49:38	125
G254*	Daugedu k., Misko g. 13	10:57	36	0:24	47:27	121

To be continued on next page...

Licensed user:
Vsl Pajurio tyrimu ir planavimo institutas
KMTP 206 kab., V. Berbomo g.10
LT-92221 Klaipeda
+370 46 398842
Viaceslav / gis@corpi.lt
Calculated:
2023-04-15 16:04/3.5.584

SHADOW - Main Result

Calculation: Seseliai worst 1 alt shutdown

...continued from previous page

No.	Name	Shadow, worst case Shadow hours per year [h/year]	Shadow days per year [days/year]	Max shadow hours per day [h/day]	Avoided hours per year [h/year]	Avoided days per year [days/year]
G255*	Daugedu k., Misko g. 11	10:32	34	0:24	46:00	119
G256*	Daugedu k., Misko g. 9	9:58	33	0:24	44:15	118
G257*	Daugedu k., Pievu g. 2	9:24	32	0:23	43:53	124
G258*	Daugedu k., Pievu g. 4	9:08	32	0:22	41:47	128
G259*	Daugedu k., Pievu g. 5	8:41	39	0:22	36:24	107
G260*	Daugedu k., Pievu g. 3	8:48	32	0:23	40:31	123
G261*	Daugedu k., Pievu g. 1	9:31	34	0:23	42:11	115
G262*	Daugedu k., Misko g. 7	9:16	34	0:23	40:27	113
G263*	Daugedu k., Naujoji g. 10	7:46	41	0:21	14:52	29
G264*	Daugedu k., Naujoji g. 8	7:59	39	0:21	15:15	31
G265*	Daugedu k., Naujoji g. 6A	8:00	38	0:21	16:02	32
G266*	Daugedu k., Naujoji g. 6	8:12	38	0:21	16:39	36
G267*	Daugedu k., Naujoji g. 4	8:13	37	0:21	17:15	38
G268*	Daugedu k., Naujoji g. 2	8:08	36	0:22	18:00	40
G269*	Daugedu k., Misko g. 5	8:11	32	0:22	18:43	46
G270*	Daugedu k., Misko g. 10	8:45	33	0:22	20:01	46
G271*	Daugedu k., Misko g. 8	8:48	33	0:22	20:15	46
G272*	Daugedu k., Minijos g. 12	12:57	50	0:25	23:11	53
G273*	Daugedu k., Senojo Centro g. 1	19:01	81	0:23	126:53	111
G274*	Daugedu k., Senojo Centro g. 2	10:23	66	0:22	153:55	174
G275*	Daugedu k., Senojo Centro g. 4	10:11	74	0:22	145:49	132
G276*	Daugedu k., Senojo Centro g. 6	13:10	75	0:22	137:17	119
G277*	Daugedu k., Vilties g. 2	15:41	74	0:14	12:07	
G278*	Daugedu k., Vilties g. 5	9:39	70	0:11	18:23	
G279*	Daugedu k., Vilties g. 3	20:15	78	0:17	9:37	
G280*	Daugedu k., Vilties g. 1	22:46	80	0:19	6:54	
G281*	Kungiu k. 5	4:47	30	0:13	33:16	32
G282*	Kungiu k. 2	22:10	84	0:24	45:32	
G283*	Daugedu k., Minijos g. 2A	29:36	92	0:24	43:24	8
G284*	Kungiu k. 3	17:32	54	0:26	62:17	38
G285*	Kungiu k. 4	12:03	80	0:13	63:07	
G286*	Kungiu k. 11	13:59	55	0:24	36:59	55
G287*	Kungiu k. 12	13:58	53	0:24	38:34	56
G288*	Kungiu k. 13	19:51	69	0:28	24:00	40
G289*	Kungiu k. 16	22:47	67	0:29	54:34	87
G290*	Kungiu k. 15	19:15	52	0:28	37:18	88
G291*	Sendvariu k. 2	11:02	33	0:26	119:28	188
G292*	Sendvariu k. 1	12:24	73	0:25	113:28	146
G293*	Uzpeliu k., Medingenu g. 7	10:54	32	0:26	49:46	111
G294*	Uzpeliu k., Kalnelio g. 3	26:25	95	0:25	77:52	105
G295*	Uzpeliu k., Kalnelio g. 1	27:15	96	0:24	78:09	105
G296*	Uzpeliu k., Kalnelio g. 10	28:31	100	0:24	78:50	100
G297*	Uzpeliu k., Kalnelio g. 8	23:56	92	0:24	74:12	103
G298*	Uzpeliu k., Kalnelio g. 6	13:24	54	0:24	71:44	104
G299*	Uzpeliu k., Kalnelio g. 4	12:26	50	0:23	70:02	106
G300*	Uzpeliu k., Kalnelio g. 2	10:47	45	0:23	64:39	107
G301*	Uzpeliu k., Uzpeliu g. 1	13:53	58	0:22	65:51	93
G302*	Uzpeliu k., Uzpeliu g. 3	18:36	66	0:22	73:02	90
G303*	Uzpeliu k., Uzpeliu g. 5	19:58	68	0:23	75:21	90
G304*	Uzpeliu k., Uzpeliu g. 7	21:52	72	0:25	77:39	90
G305*	Uzpeliu k., Uzpeliu g. 9	23:54	74	0:26	80:16	91
G306*	Uzpeliu k., Medingenu g. 5	17:15	50	0:25	71:48	97
G307*	Uzpeliu k., Medingenu g. 10	20:34	56	0:26	80:23	99
G308*	Uzpeliu k., Medingenu g. 8	22:07	58	0:26	83:51	99
G309*	Uzpeliu k., Medingenu g. 6	22:54	60	0:26	86:10	98
G310*	Uzpeliu k., Medingenu g. 4	22:27	74	0:26	11:54	22
G311*	Uzpeliu k., Medingenu g. 2	0:20	14	0:02	9:37	18
G312*	Uzpeliu k., Medingenu g. 3	0:00	0	0:00	55:16	75
G313*	Uzpeliu k., Uzpeliu g. 4	3:09	36	0:14	60:01	92
G314*	Medingenu k., Plunges g. 6	11:07	34	0:25	26:10	51
G315*	Medingenu k., Plunges g. 7	9:21	34	0:23	20:46	46
G316*	Medingenu k., Rietavo g. 4A	22:13	62	0:24	8:47	30
G317*	Gedikenu k., Rietavo g. 6	13:41	60	0:22	21:30	53
G318*	Gedikenu k., Rietavo g. 8	9:00	30	0:23	27:26	66

To be continued on next page...

Licensed user:
Vsl Pajurio tyrimu ir planavimo institutas
KMTP 206 kab., V. Berbomo g.10
LT-92221 Klaipeda
+370 46 398842
Viaceslav / gis@corpi.lt
Calculated:
2023-04-15 16:04/3.5.584

SHADOW - Main Result

Calculation: Seseliai worst 1 alt shutdown

...continued from previous page

No.	Name	Shadow, worst case Shadow hours per year [h/year]	Shadow days per year [days/year]	Max shadow hours per day [h/day]	Avoided hours per year [h/year]	Avoided days per year [days/year]
G319	Uzduobulio k. 1	26:37	90	0:28		
G320	Uzduobulio k.	0:00	0	0:00		
G321	Uzduobulio k. 2	9:06	30	0:23		
G322*	Uzduobulio k. 3	0:00	0	0:00	25:51	64
G323*	Uzduobulio k. 5	16:37	59	0:23	51:25	134
G324*	Uzduobulio k. 6	17:28	61	0:23	23:39	61
G325*	Uzduobulio k. 7	19:56	65	0:25	20:32	58
G326*	Laurynaiciu k. 1	20:24	67	0:27	64:16	128
G327*	Gedikenu k., Lanku g. 1	0:00	0	0:00	49:12	72
G328*	Gedikenu k., Lygumu g. 1	0:00	0	0:00	41:22	68
G329*	Gedikenu k., Lygumu g. 4	0:00	0	0:00	44:58	84
G330*	Gedikenu k. 4	0:00	0	0:00	19:47	46
G331*	Jaupenu k., Saules g. 6	11:55	64	0:12	42:34	
G332*	Jaupenu k., Saules g. 4	13:01	70	0:16	53:47	
G333*	Jaupenu k., Saules g. 2	0:00	0	0:00	64:09	64
G334*	Jaupenu k., Baltijos g. 10	0:00	0	0:00	159:00	112
G335*	Jaupenu k., Baltijos g. 1	0:07	7	0:01	72:47	75
G336*	Jaupenu k., Baltijos g. 2	8:09	40	0:21	80:08	82
G337*	Jaupenu k., Baltijos g. 6	4:21	32	0:10	64:28	80
G338*	Malduciu k., Zemaiciu g. 75	4:45	46	0:08	62:04	67
G339*	Malduciu k., Zemaiciu g. 73	1:11	44	0:02	47:57	68
G340*	Malduciu k., Zemaiciu g. 73A	0:33	7	0:09	44:31	99
G341*	Malduciu k., Jaujupio g. 2A	12:41	60	0:26	17:35	26
G342*	Malduciu k., Zemaiciu g. 72	0:58	17	0:10	33:28	81
G343*	Malduciu k., Zemaiciu g. 71	7:03	34	0:17	33:36	75
G344*	Malduciu k., Zemaiciu g. 70	0:48	21	0:07	30:09	73
G345*	Malduciu k., Zemaiciu g. 66	1:57	33	0:07	29:27	63
G346*	Malduciu k., Zemaiciu g. 69	7:09	32	0:18	27:51	76
G347*	Malduciu k., Zemaiciu g. 65	17:30	64	0:22	14:10	42
G348*	Malduciu k., Zemaiciu g. 67	19:35	67	0:24	13:56	43
G349*	Siurnoku k. 4	5:04	41	0:19	8:38	5
G350*	Siurnoku k. 5	17:21	57	0:22	20:31	34
G351*	Jaupenu k., Kastonu g. 8	18:17	91	0:21	261:21	226
G352*	Jaupenu k., Kastonu g. 4	6:18	36	0:23	197:32	202
G353*	Jaupenu k., Kastonu g. 1	17:30	75	0:23	127:00	140
G354*	Jaupenu k., Kastonu g. 2	10:35	32	0:26	121:10	160
G355*	Jaupenu k., Baltijos g. 18	8:15	30	0:20	97:30	146
Plan. sodyba Nr. 1*		0:00	0	0:00	23:24	54
Plan. sodyba Nr. 2*		25:29	70	0:25	165:52	76
Plan. sodyba Nr. 3*		9:44	52	0:21	14:02	18

* Receptors where shadow flicker is reduced by curtailment

Total amount of flickering on the shadow receptors caused by each WTG

No.	Name	Worst case [h/year]	Stopped due to flicker curtailment [h/year]
WEC01	VE model 8000 175.0 !O! hub: 175,0 m (TOT: 262,5 m) (311)	0:00	
WEC02	VE model 8000 175.0 !O! hub: 175,0 m (TOT: 262,5 m) (312)	0:00	
WEC03	VE model 8000 175.0 !O! hub: 175,0 m (TOT: 262,5 m) (313)	0:00	
WEC04	VE model 8000 175.0 !O! hub: 175,0 m (TOT: 262,5 m) (314)	0:00	
WEC05	VE model 8000 175.0 !O! hub: 175,0 m (TOT: 262,5 m) (315)	1:15	340:43
WEC06	VE model 8000 175.0 !O! hub: 175,0 m (TOT: 262,5 m) (316)	53:28	736:53
WEC07	VE model 8000 175.0 !O! hub: 175,0 m (TOT: 262,5 m) (317)	21:48	461:27
WEC08	VE model 8000 175.0 !O! hub: 175,0 m (TOT: 262,5 m) (318)	23:44	116:00
WEC09	VE model 8000 175.0 !O! hub: 175,0 m (TOT: 262,5 m) (319)	60:37	88:59
WEC10	VE model 8000 175.0 !O! hub: 175,0 m (TOT: 262,5 m) (320)	111:45	72:02
WEC11	VE model 8000 175.0 !O! hub: 175,0 m (TOT: 262,5 m) (321)	39:42	359:21
WEC12	VE model 8000 175.0 !O! hub: 175,0 m (TOT: 262,5 m) (322)	22:42	254:11
WEC13	VE model 8000 175.0 !O! hub: 175,0 m (TOT: 262,5 m) (323)	0:00	293:42
WEC14	VE model 8000 175.0 !O! hub: 175,0 m (TOT: 262,5 m) (324)	16:07	341:32
WEC15	VE model 8000 175.0 !O! hub: 175,0 m (TOT: 262,5 m) (325)	9:40	131:29
WEC16	VE model 8000 175.0 !O! hub: 175,0 m (TOT: 262,5 m) (326)	40:31	39:33
WEC17	VE model 8000 175.0 !O! hub: 175,0 m (TOT: 262,5 m) (327)	0:00	420:48
WEC18	VE model 8000 175.0 !O! hub: 175,0 m (TOT: 262,5 m) (328)	10:52	100:33

To be continued on next page...

Licensed user:
Vsl Pajurio tyrimu ir planavimo institutas
KMTP 206 kab., V. Berbomo g.10
LT-92221 Klaipeda
+370 46 398842
Viaceslav / gis@corpi.lt
Calculated:
2023-04-15 16:04/3.5.584

SHADOW - Main Result

Calculation: Seseliai worst 1 alt shutdown

...continued from previous page

No.	Name	Worst case [h/year]	Stopped due to flicker curtailment [h/year]
WEC19	VE model 8000 175.0 !O! hub: 175,0 m (TOT: 262,5 m) (329)	6:58	83:23
WEC20	VE model 8000 175.0 !O! hub: 175,0 m (TOT: 262,5 m) (330)	13:29	
WEC21	VE model 8000 175.0 !O! hub: 175,0 m (TOT: 262,5 m) (331)	14:03	197:51
WEC22	VE model 8000 175.0 !O! hub: 175,0 m (TOT: 262,5 m) (332)	101:07	160:11
WEC23	VE model 8000 175.0 !O! hub: 175,0 m (TOT: 262,5 m) (333)	27:42	585:52
WEC24	VE model 8000 175.0 !O! hub: 175,0 m (TOT: 262,5 m) (334)	1:28	69:38
WEC25	VE model 8000 175.0 !O! hub: 175,0 m (TOT: 262,5 m) (335)	11:20	96:47
WEC26	VE model 8000 175.0 !O! hub: 175,0 m (TOT: 262,5 m) (336)	6:30	197:41
WEC27	VE model 8000 175.0 !O! hub: 175,0 m (TOT: 262,5 m) (337)	30:24	170:43
WEC28	VE model 8000 175.0 !O! hub: 175,0 m (TOT: 262,5 m) (338)	24:15	177:15
WEC29	VE model 8000 175.0 !O! hub: 175,0 m (TOT: 262,5 m) (339)	60:00	166:30
WEC30	VE model 8000 175.0 !O! hub: 175,0 m (TOT: 262,5 m) (340)	12:53	36:59
WEC31	VE model 8000 175.0 !O! hub: 175,0 m (TOT: 262,5 m) (341)	73:58	183:35
WEC32	VE model 8000 175.0 !O! hub: 175,0 m (TOT: 262,5 m) (342)	46:39	58:52
WEC33	VE model 8000 175.0 !O! hub: 175,0 m (TOT: 262,5 m) (343)	45:29	
WEC34	VE model 8000 175.0 !O! hub: 175,0 m (TOT: 262,5 m) (344)	24:06	47:29
WEC35	VE model 8000 175.0 !O! hub: 175,0 m (TOT: 262,5 m) (345)	7:59	164:30
WEC36	VE model 8000 175.0 !O! hub: 175,0 m (TOT: 262,5 m) (346)	37:11	31:06
WEC37	VE model 8000 175.0 !O! hub: 175,0 m (TOT: 262,5 m) (347)	11:04	
WEC38	VE model 8000 175.0 !O! hub: 175,0 m (TOT: 262,5 m) (348)	1:42	19:56
WEC39	VE model 8000 175.0 !O! hub: 175,0 m (TOT: 262,5 m) (349)	0:00	
WEC40	VE model 8000 175.0 !O! hub: 175,0 m (TOT: 262,5 m) (350)	70:16	47:50
WEC41	VE model 8000 175.0 !O! hub: 175,0 m (TOT: 262,5 m) (351)	18:18	113:11
WEC42	VE model 8000 175.0 !O! hub: 175,0 m (TOT: 262,5 m) (352)	43:30	237:24
WEC43	VE model 8000 175.0 !O! hub: 175,0 m (TOT: 262,5 m) (353)	8:45	358:11
WEC44	VE model 8000 175.0 !O! hub: 175,0 m (TOT: 262,5 m) (354)	73:01	316:33
WEC45	VE model 8000 175.0 !O! hub: 175,0 m (TOT: 262,5 m) (355)	14:03	98:53
WEC46	VE model 8000 175.0 !O! hub: 175,0 m (TOT: 262,5 m) (356)	24:36	56:02
WEC47	VE model 8000 175.0 !O! hub: 175,0 m (TOT: 262,5 m) (357)	4:48	
WEC48	VE model 8000 175.0 !O! hub: 175,0 m (TOT: 262,5 m) (358)	0:00	
WEC49	VE model 8000 175.0 !O! hub: 175,0 m (TOT: 262,5 m) (359)	29:42	589:06
WEC50	VE model 8000 175.0 !O! hub: 175,0 m (TOT: 262,5 m) (360)	37:21	416:25
WEC51	VE model 8000 175.0 !O! hub: 175,0 m (TOT: 262,5 m) (361)	42:40	74:29
WEC52	VE model 8000 175.0 !O! hub: 175,0 m (TOT: 262,5 m) (362)	11:25	185:33
WEC53	VE model 8000 175.0 !O! hub: 175,0 m (TOT: 262,5 m) (363)	11:15	46:29
WEC54	VE model 8000 175.0 !O! hub: 175,0 m (TOT: 262,5 m) (364)	45:39	108:07
WEC55	VE model 8000 175.0 !O! hub: 175,0 m (TOT: 262,5 m) (365)	16:58	226:43
WEC56	VE model 8000 175.0 !O! hub: 175,0 m (TOT: 262,5 m) (366)	29:01	65:58
WEC57	VE model 8000 175.0 !O! hub: 175,0 m (TOT: 262,5 m) (367)	5:04	78:38
WEC58	VE model 8000 175.0 !O! hub: 175,0 m (TOT: 262,5 m) (368)	0:00	16:25

Total times in Receptor wise and WTG wise tables can differ, as a WTG can lead to flicker at 2 or more receptors simultaneously and/or receptors may receive flicker from 2 or more WTGs simultaneously.

Prognozuojamas PŪV šešėliavimo vertinimas

Minimalių parametrų VE, blogiausias scenarijus

Šešėliavimo mažinimo priemonės

1 alternatyva

Licensed user:
VsI Pajurio tyrimu ir planavimo institutas
KMTP 206 kab., V. Berbomo g.10
LT-92221 Klaipeda
+370 46 398842
Viaceslav / gis@corpi.lt
Calculated:
2023-04-15 16:53/3.5.584

SHADOW - Main Result

Calculation: Seseliai worst 1 alt shutdown

Assumptions for shadow calculations

Maximum distance for influence
Calculate only when more than 20 % of sun is covered by the blade
Please look in WTG table

Minimum sun height over horizon for influence	3	°
Day step for calculation	1	days
Time step for calculation	1	minutes

The calculated times are "worst case" given by the following assumptions:
The sun is shining all the day, from sunrise to sunset
The rotor plane is always perpendicular to the line from the WTG to the sun
The WTG is always operating

Flicker curtailment by stopping specific turbines

A ZVI (Zones of Visual Influence) calculation is performed before flicker calculation so non visible WTG do not contribute to calculated flicker values.
A WTG will be visible if it is visible from any part of the receiver window.
The ZVI calculation is based on the following assumptions:
Height contours used: Elevation Grid Data Object: VE3b_EMDGrid_0.wpg (22)
Area object(s) used in calculation:
Area object (Heights a.g.l. for e.g. Forest (ORA tool) or ZVI obstructions): REGIONS_PUV_230113_VestasV172_1.w2r (2)
Obstacles used in calculation
Receptor grid resolution: 1,0 m

All coordinates are in
Lithuanian TM LKS94-LKS94 (LT)

WTGs

	Y	X	Z [m]	Row data/Description	WTG type Valid	Manufact.	Type-generator	Power, rated [kW]	Rotor diameter [m]	Hub height [m]	Shadow data Calculation distance [m]	RPM [RPM]
WEC01	361 719	6 185 109	109,0	VE model 8000 175.0 !O! hub:...	Yes	VE model	-8 000	8 000	175,0	132,0	2 006	0,0
WEC02	362 783	6 185 589	114,0	VE model 8000 175.0 !O! hub:...	Yes	VE model	-8 000	8 000	175,0	132,0	2 006	0,0
WEC03	362 984	6 184 462	116,2	VE model 8000 175.0 !O! hub:...	Yes	VE model	-8 000	8 000	175,0	132,0	2 006	0,0
WEC04	362 322	6 184 651	115,6	VE model 8000 175.0 !O! hub:...	Yes	VE model	-8 000	8 000	175,0	132,0	2 006	0,0
WEC05	363 552	6 182 469	114,1	VE model 8000 175.0 !O! hub:...	Yes	VE model	-8 000	8 000	175,0	132,0	2 006	0,0
WEC06	365 246	6 181 545	113,0	VE model 8000 175.0 !O! hub:...	Yes	VE model	-8 000	8 000	175,0	132,0	2 006	0,0
WEC07	366 208	6 180 619	108,5	VE model 8000 175.0 !O! hub:...	Yes	VE model	-8 000	8 000	175,0	132,0	2 006	0,0
WEC08	366 715	6 182 890	124,0	VE model 8000 175.0 !O! hub:...	Yes	VE model	-8 000	8 000	175,0	132,0	2 006	0,0
WEC09	367 068	6 182 446	120,5	VE model 8000 175.0 !O! hub:...	Yes	VE model	-8 000	8 000	175,0	132,0	2 006	0,0
WEC10	367 679	6 181 398	105,9	VE model 8000 175.0 !O! hub:...	Yes	VE model	-8 000	8 000	175,0	132,0	2 006	0,0
WEC11	368 462	6 181 239	108,7	VE model 8000 175.0 !O! hub:...	Yes	VE model	-8 000	8 000	175,0	132,0	2 006	0,0
WEC12	368 631	6 181 870	110,2	VE model 8000 175.0 !O! hub:...	Yes	VE model	-8 000	8 000	175,0	132,0	2 006	0,0
WEC13	368 443	6 182 939	107,0	VE model 8000 175.0 !O! hub:...	Yes	VE model	-8 000	8 000	175,0	132,0	2 006	0,0
WEC14	368 433	6 183 844	103,2	VE model 8000 175.0 !O! hub:...	Yes	VE model	-8 000	8 000	175,0	132,0	2 006	0,0
WEC15	369 928	6 182 917	107,9	VE model 8000 175.0 !O! hub:...	Yes	VE model	-8 000	8 000	175,0	132,0	2 006	0,0
WEC16	370 412	6 182 817	110,3	VE model 8000 175.0 !O! hub:...	Yes	VE model	-8 000	8 000	175,0	132,0	2 006	0,0
WEC17	373 109	6 182 456	119,0	VE model 8000 175.0 !O! hub:...	Yes	VE model	-8 000	8 000	175,0	132,0	2 006	0,0
WEC18	374 469	6 182 700	111,2	VE model 8000 175.0 !O! hub:...	Yes	VE model	-8 000	8 000	175,0	132,0	2 006	0,0
WEC19	372 980	6 184 110	116,4	VE model 8000 175.0 !O! hub:...	Yes	VE model	-8 000	8 000	175,0	132,0	2 006	0,0
WEC20	372 526	6 184 450	119,0	VE model 8000 175.0 !O! hub:...	Yes	VE model	-8 000	8 000	175,0	132,0	2 006	0,0
WEC21	371 103	6 183 991	116,7	VE model 8000 175.0 !O! hub:...	Yes	VE model	-8 000	8 000	175,0	132,0	2 006	0,0
WEC22	370 382	6 184 909	107,8	VE model 8000 175.0 !O! hub:...	Yes	VE model	-8 000	8 000	175,0	132,0	2 006	0,0
WEC23	369 804	6 185 691	118,0	VE model 8000 175.0 !O! hub:...	Yes	VE model	-8 000	8 000	175,0	132,0	2 006	0,0
WEC24	368 606	6 186 250	117,6	VE model 8000 175.0 !O! hub:...	Yes	VE model	-8 000	8 000	175,0	132,0	2 006	0,0
WEC25	368 155	6 186 564	119,2	VE model 8000 175.0 !O! hub:...	Yes	VE model	-8 000	8 000	175,0	132,0	2 006	0,0
WEC26	369 228	6 189 063	94,7	VE model 8000 175.0 !O! hub:...	Yes	VE model	-8 000	8 000	175,0	132,0	2 006	0,0
WEC27	369 036	6 188 428	107,1	VE model 8000 175.0 !O! hub:...	Yes	VE model	-8 000	8 000	175,0	132,0	2 006	0,0
WEC28	369 807	6 187 191	110,7	VE model 8000 175.0 !O! hub:...	Yes	VE model	-8 000	8 000	175,0	132,0	2 006	0,0
WEC29	371 279	6 185 936	116,7	VE model 8000 175.0 !O! hub:...	Yes	VE model	-8 000	8 000	175,0	132,0	2 006	0,0
WEC30	371 757	6 185 606	118,5	VE model 8000 175.0 !O! hub:...	Yes	VE model	-8 000	8 000	175,0	132,0	2 006	0,0
WEC31	372 666	6 186 276	111,0	VE model 8000 175.0 !O! hub:...	Yes	VE model	-8 000	8 000	175,0	132,0	2 006	0,0
WEC32	373 278	6 186 115	114,1	VE model 8000 175.0 !O! hub:...	Yes	VE model	-8 000	8 000	175,0	132,0	2 006	0,0
WEC33	374 428	6 186 681	117,9	VE model 8000 175.0 !O! hub:...	Yes	VE model	-8 000	8 000	175,0	132,0	2 006	0,0
WEC34	374 425	6 187 546	111,8	VE model 8000 175.0 !O! hub:...	Yes	VE model	-8 000	8 000	175,0	132,0	2 006	0,0

To be continued on next page...

Licensed user:
Vsl Pajurio tyrimu ir planavimo institutas
KMTP 206 kab., V. Berbomo g.10
LT-92221 Klaipeda
+370 46 398842
Viaceslav / gis@corpi.lt
Calculated:
2023-04-15 16:53/3.5.584

SHADOW - Main Result

Calculation: Seseliai worst 1 alt shutdown

...continued from previous page

	Y	X	Z	Row data/Description	WTG type Valid	Manufact.	Type-generator	Power, rated	Rotor diameter	Hub height	Shadow data Calculation distance	RPM
			[m]					[kW]	[m]	[m]	[m]	[RPM]
WEC35	374 761	6 188 834	116,0	VE model 8000 175.0 !O! hub:...	Yes	VE model	-8 000	8 000	175,0	132,0	2 006	0,0
WEC36	374 309	6 189 035	107,2	VE model 8000 175.0 !O! hub:...	Yes	VE model	-8 000	8 000	175,0	132,0	2 006	0,0
WEC37	373 608	6 189 132	103,1	VE model 8000 175.0 !O! hub:...	Yes	VE model	-8 000	8 000	175,0	132,0	2 006	0,0
WEC38	373 729	6 190 269	104,9	VE model 8000 175.0 !O! hub:...	Yes	VE model	-8 000	8 000	175,0	132,0	2 006	0,0
WEC39	374 311	6 190 416	104,0	VE model 8000 175.0 !O! hub:...	Yes	VE model	-8 000	8 000	175,0	132,0	2 006	0,0
WEC40	375 473	6 187 245	110,4	VE model 8000 175.0 !O! hub:...	Yes	VE model	-8 000	8 000	175,0	132,0	2 006	0,0
WEC41	376 044	6 187 150	112,0	VE model 8000 175.0 !O! hub:...	Yes	VE model	-8 000	8 000	175,0	132,0	2 006	0,0
WEC42	376 603	6 187 591	105,2	VE model 8000 175.0 !O! hub:...	Yes	VE model	-8 000	8 000	175,0	132,0	2 006	0,0
WEC43	377 058	6 188 205	101,6	VE model 8000 175.0 !O! hub:...	Yes	VE model	-8 000	8 000	175,0	132,0	2 006	0,0
WEC44	379 759	6 186 492	121,0	VE model 8000 175.0 !O! hub:...	Yes	VE model	-8 000	8 000	175,0	132,0	2 006	0,0
WEC45	379 397	6 185 642	120,8	VE model 8000 175.0 !O! hub:...	Yes	VE model	-8 000	8 000	175,0	132,0	2 006	0,0
WEC46	378 862	6 185 274	113,6	VE model 8000 175.0 !O! hub:...	Yes	VE model	-8 000	8 000	175,0	132,0	2 006	0,0
WEC47	378 758	6 184 608	115,0	VE model 8000 175.0 !O! hub:...	Yes	VE model	-8 000	8 000	175,0	132,0	2 006	0,0
WEC48	378 767	6 184 026	111,0	VE model 8000 175.0 !O! hub:...	Yes	VE model	-8 000	8 000	175,0	132,0	2 006	0,0
WEC49	367 009	6 176 732	106,9	VE model 8000 175.0 !O! hub:...	Yes	VE model	-8 000	8 000	175,0	132,0	2 006	0,0
WEC50	367 515	6 176 483	105,8	VE model 8000 175.0 !O! hub:...	Yes	VE model	-8 000	8 000	175,0	132,0	2 006	0,0
WEC51	368 047	6 176 048	105,0	VE model 8000 175.0 !O! hub:...	Yes	VE model	-8 000	8 000	175,0	132,0	2 006	0,0
WEC52	366 950	6 175 975	102,2	VE model 8000 175.0 !O! hub:...	Yes	VE model	-8 000	8 000	175,0	132,0	2 006	0,0
WEC53	367 099	6 175 427	106,3	VE model 8000 175.0 !O! hub:...	Yes	VE model	-8 000	8 000	175,0	132,0	2 006	0,0
WEC54	366 559	6 175 654	103,2	VE model 8000 175.0 !O! hub:...	Yes	VE model	-8 000	8 000	175,0	132,0	2 006	0,0
WEC55	366 016	6 175 809	102,6	VE model 8000 175.0 !O! hub:...	Yes	VE model	-8 000	8 000	175,0	132,0	2 006	0,0
WEC56	366 052	6 175 313	102,8	VE model 8000 175.0 !O! hub:...	Yes	VE model	-8 000	8 000	175,0	132,0	2 006	0,0
WEC57	366 185	6 174 911	107,0	VE model 8000 175.0 !O! hub:...	Yes	VE model	-8 000	8 000	175,0	132,0	2 006	0,0
WEC58	365 587	6 174 925	99,3	VE model 8000 175.0 !O! hub:...	Yes	VE model	-8 000	8 000	175,0	132,0	2 006	0,0

Shadow receptor-Input

No.	Name	Y	X	Z	Width	Height	Elevation a.g.l.	Slope of window	Direction mode	Eye height (ZVI) a.g.l.
				[m]	[m]	[m]	[m]	[°]		[m]
	G001 Mizuiku k., Rietavo kel. 32	360 883	6 186 388	111,0	1,0	1,0	1,0	90,0	"Green house mode"	2,0
	G002 Pyvoru k. 1	364 484	6 184 050	126,8	1,0	1,0	1,0	90,0	"Green house mode"	2,0
	G003 Uzupiu k. 9	364 015	6 182 384	116,2	1,0	1,0	1,0	90,0	"Green house mode"	2,0
	G004 Uzupiu k. 8	364 041	6 182 367	116,0	1,0	1,0	1,0	90,0	"Green house mode"	2,0
	G005 Uzupiu k. 10	364 021	6 182 218	114,2	1,0	1,0	1,0	90,0	"Green house mode"	2,0
	G006 Lioliu k., Gintaro g. 2	365 366	6 181 964	116,3	1,0	1,0	1,0	90,0	"Green house mode"	2,0
	G007 Skroblio k., Rietavo g. 22	365 657	6 181 912	121,6	1,0	1,0	1,0	90,0	"Green house mode"	2,0
	G008 Skroblio k., Rietavo g. 28	365 536	6 182 095	121,9	1,0	1,0	1,0	90,0	"Green house mode"	2,0
	G009 Skroblio k., Rietavo g. 9	365 612	6 182 102	121,8	1,0	1,0	1,0	90,0	"Green house mode"	2,0
	G010 Skroblio k., Rietavo g. 24	365 656	6 181 995	120,1	1,0	1,0	1,0	90,0	"Green house mode"	2,0
	G011 Skroblio k., Rietavo g. 20	365 731	6 181 940	120,8	1,0	1,0	1,0	90,0	"Green house mode"	2,0
	G012 Skroblio k., Rietavo g. 18	365 776	6 181 904	122,0	1,0	1,0	1,0	90,0	"Green house mode"	2,0
	G013 Skroblio k., Rietavo g. 16	365 811	6 181 879	121,3	1,0	1,0	1,0	90,0	"Green house mode"	2,0
	G014 Drobstu k., Kuliu g. 73	366 998	6 180 483	113,8	1,0	1,0	1,0	90,0	"Green house mode"	2,0
	G015 Lioliu k., J. Sereno g. 7	365 407	6 182 773	129,5	1,0	1,0	1,0	90,0	"Green house mode"	2,0
	G016 Skroblio k., Rietavo g. 1	366 486	6 181 606	119,3	1,0	1,0	1,0	90,0	"Green house mode"	2,0
	G017 Drobstu k., Bokstu g. 4	368 823	6 180 833	117,8	1,0	1,0	1,0	90,0	"Green house mode"	2,0
	G018 Drobstu k., Bokstu g. 2	368 972	6 180 899	115,4	1,0	1,0	1,0	90,0	"Green house mode"	2,0
	G019 Budrikiu k., Liepu g. 11	369 213	6 181 431	110,9	1,0	1,0	1,0	90,0	"Green house mode"	2,0
	G020 Budrikiu k., Liepu g. 4	369 184	6 181 471	109,1	1,0	1,0	1,0	90,0	"Green house mode"	2,0
	G021 Budrikiu k., Plunges g. 85E	369 035	6 181 689	110,5	1,0	1,0	1,0	90,0	"Green house mode"	2,0
	G022 Budrikiu k., Plunges g. 87	369 051	6 183 011	106,9	1,0	1,0	1,0	90,0	"Green house mode"	2,0
	G023 Budrikiu k., Plunges g. 52	369 035	6 183 580	120,5	1,0	1,0	1,0	90,0	"Green house mode"	2,0
	G024 Budrikiu k., Plunges g. 54	369 031	6 183 619	118,6	1,0	1,0	1,0	90,0	"Green house mode"	2,0
	G025 Budrikiu k., Plunges g. 54A	368 997	6 183 632	117,9	1,0	1,0	1,0	90,0	"Green house mode"	2,0
	G026 Bubenu k., Plunges g. 89	368 902	6 183 657	117,0	1,0	1,0	1,0	90,0	"Green house mode"	2,0
	G027 Budrikiu k., Plunges g. 48	369 110	6 182 901	106,4	1,0	1,0	1,0	90,0	"Green house mode"	2,0
	G028 Norgalviu k. 10	370 050	6 182 205	113,3	1,0	1,0	1,0	90,0	"Green house mode"	2,0
	G029 Norgalviu k. 9	370 407	6 182 120	114,2	1,0	1,0	1,0	90,0	"Green house mode"	2,0
	G030 Alko k. 1	373 305	6 183 174	125,7	1,0	1,0	1,0	90,0	"Green house mode"	2,0
	G031 Giliogirio k., M. Kavecko g. 8	374 432	6 182 025	122,6	1,0	1,0	1,0	90,0	"Green house mode"	2,0
	G032 Alko k. 4A	373 867	6 183 934	115,0	1,0	1,0	1,0	90,0	"Green house mode"	2,0
	G033 Alko k. 7	372 942	6 183 439	123,3	1,0	1,0	1,0	90,0	"Green house mode"	2,0

To be continued on next page...

Licensed user:
VsI Pajurio tyrimu ir planavimo institutas
KMTP 206 kab., V. Berbomo g.10
LT-92221 Klaipeda
+370 46 398842
Viaceslav / gis@corpi.lt
Calculated:
2023-04-15 16:53/3.5.584

SHADOW - Main Result

Calculation: Seseliai worst 1 alt shutdown

...continued from previous page

No.	Name	Y	X	Z [m]	Width [m]	Height [m]	Elevation a.g.l. [m]	Slope of window [°]	Direction mode	Eye height (ZVI) a.g.l. [m]
	G034 Alko k. 14	372 151	6 183 968	124,0	1,0	1,0	1,0	90,0	"Green house mode"	2,0
	G035 Alko k. (nera adreso)	372 037	6 184 085	125,7	1,0	1,0	1,0	90,0	"Green house mode"	2,0
	G036 Alko k. 15	371 837	6 183 914	120,9	1,0	1,0	1,0	90,0	"Green house mode"	2,0
	G037 Alko k. 16	371 158	6 184 782	120,3	1,0	1,0	1,0	90,0	"Green house mode"	2,0
	G038 Lauzu k. 2	369 086	6 184 945	119,0	1,0	1,0	1,0	90,0	"Green house mode"	2,0
	G039 Bubenu k., Plunges g. 56	368 998	6 185 476	122,3	1,0	1,0	1,0	90,0	"Green house mode"	2,0
	G040 Daugedu k., Minijos g. 26	369 532	6 186 389	115,3	1,0	1,0	1,0	90,0	"Green house mode"	2,0
	G041 Gudaliu k. 1	369 845	6 189 361	86,6	1,0	1,0	1,0	90,0	"Green house mode"	2,0
	G042 Vitku k. 1	369 723	6 188 572	99,8	1,0	1,0	1,0	90,0	"Green house mode"	2,0
	G043 Daugedu k., Minijos g. 25	369 833	6 186 481	116,6	1,0	1,0	1,0	90,0	"Green house mode"	2,0
	G044 Daugedu k., Senojo Centro g. 3	370 822	6 186 587	118,1	1,0	1,0	1,0	90,0	"Green house mode"	2,0
	G045 Kungiu k. 6	372 429	6 187 389	111,1	1,0	1,0	1,0	90,0	"Green house mode"	2,0
	G046 Kungiu k. 18	373 656	6 187 590	109,5	1,0	1,0	1,0	90,0	"Green house mode"	2,0
	G047 Uzpeliu k., Medingenu g. 14	375 710	6 189 111	112,5	1,0	1,0	1,0	90,0	"Green house mode"	2,0
	G048 Uzpeliu k., Uzpeliu g. 6	376 374	6 188 295	104,2	1,0	1,0	1,0	90,0	"Green house mode"	2,0
	G049 Uzpeliu k. (nera adreso)	376 612	6 188 512	102,0	1,0	1,0	1,0	90,0	"Green house mode"	2,0
	G050 Uzpeliu k., Medingenu g. 1	376 716	6 188 782	106,6	1,0	1,0	1,0	90,0	"Green house mode"	2,0
	G051 Medingenu k., Rietavo g. 7	377 670	6 187 766	112,8	1,0	1,0	1,0	90,0	"Green house mode"	2,0
	G052 Uzduobulio k. 4	376 747	6 186 761	115,9	1,0	1,0	1,0	90,0	"Green house mode"	2,0
	G053 Gedikenu k., Lanku g. 2	379 927	6 186 916	124,4	1,0	1,0	1,0	90,0	"Green house mode"	2,0
	G054 Gedikenu k., Lanku g. 4	380 263	6 186 063	124,9	1,0	1,0	1,0	90,0	"Green house mode"	2,0
	G055 Laurynaiciu k. 2	378 563	6 185 876	114,3	1,0	1,0	1,0	90,0	"Green house mode"	2,0
	G056 Jaupenu k., Baltijos g. 14	366 449	6 176 901	109,0	1,0	1,0	1,0	90,0	"Green house mode"	2,0
	G057 Jaupenu k., Baltijos g. 12	366 682	6 177 213	111,5	1,0	1,0	1,0	90,0	"Green house mode"	2,0
	G058 Jaupenu k., Baltijos g. 8	367 454	6 177 172	111,6	1,0	1,0	1,0	90,0	"Green house mode"	2,0
	G059 Jaupenu k., Baltijos g. 4	367 691	6 177 108	112,8	1,0	1,0	1,0	90,0	"Green house mode"	2,0
	G060 Siurnoku k. 6	366 883	6 174 929	107,7	1,0	1,0	1,0	90,0	"Green house mode"	2,0
	G061 Jaupenu k., Kastonu g. 6	366 185	6 176 604	111,9	1,0	1,0	1,0	90,0	"Green house mode"	2,0
	G062 Jankaiciu k. 4	362 676	6 181 849	113,9	1,0	1,0	1,0	90,0	"Green house mode"	2,0
	G063 Uzupiu k. 7	364 185	6 182 384	114,1	1,0	1,0	1,0	90,0	"Green house mode"	2,0
	G064 Uzupiu k. 5	364 240	6 182 985	122,1	1,0	1,0	1,0	90,0	"Green house mode"	2,0
	G065 Uzupiu k. 6	364 557	6 182 570	119,8	1,0	1,0	1,0	90,0	"Green house mode"	2,0
	G066 Lioliu k., Gintaro g. 20	365 048	6 182 680	124,0	1,0	1,0	1,0	90,0	"Green house mode"	2,0
	G067 Lioliu k., Gintaro g. 18	365 085	6 182 641	124,0	1,0	1,0	1,0	90,0	"Green house mode"	2,0
	G068 Lioliu k., Gintaro g. 16	365 102	6 182 625	124,0	1,0	1,0	1,0	90,0	"Green house mode"	2,0
	G069 Lioliu k., Gintaro g. 14	365 122	6 182 606	124,6	1,0	1,0	1,0	90,0	"Green house mode"	2,0
	G070 Lioliu k., Gintaro g. 14A	365 074	6 182 543	120,0	1,0	1,0	1,0	90,0	"Green house mode"	2,0
	G071 Lioliu k., Gintaro g. 12	365 160	6 182 568	125,6	1,0	1,0	1,0	90,0	"Green house mode"	2,0
	G072 Lioliu k., Gintaro g. 27	365 073	6 182 731	125,3	1,0	1,0	1,0	90,0	"Green house mode"	2,0
	G073 Lioliu k., Gintaro g. 25	365 105	6 182 700	127,1	1,0	1,0	1,0	90,0	"Green house mode"	2,0
	G074 Lioliu k., Gintaro g. 23	365 123	6 182 683	127,6	1,0	1,0	1,0	90,0	"Green house mode"	2,0
	G075 Lioliu k., Gintaro g. 21	365 140	6 182 666	128,0	1,0	1,0	1,0	90,0	"Green house mode"	2,0
	G076 Lioliu k., Gintaro g. 19	365 162	6 182 645	127,3	1,0	1,0	1,0	90,0	"Green house mode"	2,0
	G077 Lioliu k., Gintaro g. 17	365 178	6 182 628	126,9	1,0	1,0	1,0	90,0	"Green house mode"	2,0
	G078 Lioliu k., Gintaro g. 15	365 197	6 182 610	126,9	1,0	1,0	1,0	90,0	"Green house mode"	2,0
	G079 Lioliu k., Gintaro g. 13	365 203	6 182 583	126,9	1,0	1,0	1,0	90,0	"Green house mode"	2,0
	G080 Lioliu k., J. Sereno g. 2	365 311	6 182 854	128,6	1,0	1,0	1,0	90,0	"Green house mode"	2,0
	G081 Lioliu k., J. Sereno g. 5	365 394	6 182 756	128,2	1,0	1,0	1,0	90,0	"Green house mode"	2,0
	G082 Lioliu k., J. Sereno g. 3	365 373	6 182 727	127,5	1,0	1,0	1,0	90,0	"Green house mode"	2,0
	G083 Lioliu k., J. Sereno g. 1	365 356	6 182 703	127,1	1,0	1,0	1,0	90,0	"Green house mode"	2,0
	G084 Lioliu k., Jankaiciu g. 5	365 385	6 182 645	128,2	1,0	1,0	1,0	90,0	"Green house mode"	2,0
	G085 Lioliu k., Jankaiciu g. 3	365 406	6 182 632	128,2	1,0	1,0	1,0	90,0	"Green house mode"	2,0
	G086 Lioliu k., Jankaiciu g. 1	365 427	6 182 616	127,7	1,0	1,0	1,0	90,0	"Green house mode"	2,0
	G087 Lioliu k., Jankaiciu g. 2	365 396	6 182 564	126,0	1,0	1,0	1,0	90,0	"Green house mode"	2,0
	G088 Lioliu k., Gintaro g. 11	365 248	6 182 539	126,5	1,0	1,0	1,0	90,0	"Green house mode"	2,0
	G089 Lioliu k., Gintaro g. 9	365 332	6 182 407	125,9	1,0	1,0	1,0	90,0	"Green house mode"	2,0
	G090 Lioliu k., Gintaro g. 10	365 242	6 182 393	125,6	1,0	1,0	1,0	90,0	"Green house mode"	2,0
	G091 Lioliu k., Gintaro g. 8	365 263	6 182 391	125,5	1,0	1,0	1,0	90,0	"Green house mode"	2,0
	G092 Lioliu k., Gintaro g. 6	365 255	6 182 342	123,7	1,0	1,0	1,0	90,0	"Green house mode"	2,0
	G093 Lioliu k., Gintaro g. 4	365 289	6 182 344	123,8	1,0	1,0	1,0	90,0	"Green house mode"	2,0
	G094 Lioliu k., Gintaro g. 7	365 381	6 182 359	123,4	1,0	1,0	1,0	90,0	"Green house mode"	2,0
	G095 Lioliu k., Gintaro g. 5	365 403	6 182 312	121,9	1,0	1,0	1,0	90,0	"Green house mode"	2,0
	G096 Lioliu k., Gintaro g. 1B	365 495	6 182 242	121,9	1,0	1,0	1,0	90,0	"Green house mode"	2,0
	G097 Lioliu k., Gintaro g. 1	365 539	6 182 171	123,5	1,0	1,0	1,0	90,0	"Green house mode"	2,0
	G098 Skroblio k., Rietavo g. 26	365 623	6 182 023	119,6	1,0	1,0	1,0	90,0	"Green house mode"	2,0

To be continued on next page...

Licensed user:
VsI Pajurio tyrimu ir planavimo institutas
KMTP 206 kab., V. Berbomo g.10
LT-92221 Klaipeda
+370 46 398842
Viaceslav / gis@corpi.lt
Calculated:
2023-04-15 16:53/3.5.584

SHADOW - Main Result

Calculation: Seseliai worst 1 alt shutdown

...continued from previous page

No.	Name	Y	X	Z [m]	Width [m]	Height [m]	Elevation a.g.l. [m]	Slope of window [°]	Direction mode	Eye height (ZVI) a.g.l. [m]
	G099 Skroblio k., Rietavo g. 14	365 897	6 181 815	120,7	1,0	1,0	1,0	90,0	"Green house mode"	2,0
	G100 Skroblio k., Rietavo g. 7	365 930	6 181 844	121,4	1,0	1,0	1,0	90,0	"Green house mode"	2,0
	G101 Skroblio k., Rietavo g. 5	366 001	6 181 794	121,0	1,0	1,0	1,0	90,0	"Green house mode"	2,0
	G102 Skroblio k., Rietavo g. 12	366 129	6 181 672	118,0	1,0	1,0	1,0	90,0	"Green house mode"	2,0
	G103 Skroblio k., Rietavo g. 10	366 175	6 181 632	118,0	1,0	1,0	1,0	90,0	"Green house mode"	2,0
	G104 Skroblio k., Rietavo g. 8	366 217	6 181 626	118,0	1,0	1,0	1,0	90,0	"Green house mode"	2,0
	G105 Skroblio k., Rietavo g. 6	366 295	6 181 593	118,5	1,0	1,0	1,0	90,0	"Green house mode"	2,0
	G106 Skroblio k., Rietavo g. 4	366 416	6 181 521	117,3	1,0	1,0	1,0	90,0	"Green house mode"	2,0
	G107 Skroblio k., Rietavo g. 2	366 478	6 181 525	118,0	1,0	1,0	1,0	90,0	"Green house mode"	2,0
	G108 Skroblio k., Rietavo g. 3	366 456	6 181 628	120,0	1,0	1,0	1,0	90,0	"Green house mode"	2,0
	G109 Pauskiu k. 1A	365 042	6 180 281	111,5	1,0	1,0	1,0	90,0	"Green house mode"	2,0
	G110 Pauskiu k. 1	365 008	6 180 270	111,6	1,0	1,0	1,0	90,0	"Green house mode"	2,0
	G111 Vitkiliu k., Paplentes g. 20	367 492	6 180 039	113,4	1,0	1,0	1,0	90,0	"Green house mode"	2,0
	G112 Vitkiliu k., Paplentes g. 18	367 508	6 180 034	114,1	1,0	1,0	1,0	90,0	"Green house mode"	2,0
	G113 Vitkiliu k., Paplentes g. 16	367 526	6 180 028	114,8	1,0	1,0	1,0	90,0	"Green house mode"	2,0
	G114 Vitkiliu k., Vakaru g. 17	367 500	6 180 005	114,9	1,0	1,0	1,0	90,0	"Green house mode"	2,0
	G115 Vitkiliu k., Vakaru g. 15	367 517	6 179 996	116,2	1,0	1,0	1,0	90,0	"Green house mode"	2,0
	G116 Vitkiliu k., Vakaru g. 22	367 471	6 179 983	114,1	1,0	1,0	1,0	90,0	"Green house mode"	2,0
	G117 Vitkiliu k., Vakaru g. 20	367 490	6 179 976	115,4	1,0	1,0	1,0	90,0	"Green house mode"	2,0
	G118 Vitkiliu k., Vakaru g. 18	367 508	6 179 971	116,3	1,0	1,0	1,0	90,0	"Green house mode"	2,0
	G119 Vitkiliu k., Vakaru g. 16	367 525	6 179 964	116,9	1,0	1,0	1,0	90,0	"Green house mode"	2,0
	G120 Vitkiliu k., Vakaru g. 14	367 543	6 179 957	117,0	1,0	1,0	1,0	90,0	"Green house mode"	2,0
	G121 Vitkiliu k., Vandentiekio g. 1A	367 581	6 179 897	117,6	1,0	1,0	1,0	90,0	"Green house mode"	2,0
	G122 Drobstu k., Alyvu g. 4	369 030	6 180 444	114,0	1,0	1,0	1,0	90,0	"Green house mode"	2,0
	G123 Drobstu k., Alyvu g. 2	369 274	6 180 521	111,1	1,0	1,0	1,0	90,0	"Green house mode"	2,0
	G124 Budrikiu k., Plunges g. 38	369 448	6 180 450	111,2	1,0	1,0	1,0	90,0	"Green house mode"	2,0
	G125 Budrikiu k., Plunges g. 36B	369 503	6 180 448	110,8	1,0	1,0	1,0	90,0	"Green house mode"	2,0
	G126 Budrikiu k., Plunges g. 40	369 369	6 180 563	111,8	1,0	1,0	1,0	90,0	"Green house mode"	2,0
	G127 Budrikiu k., Plunges g. 42	369 384	6 180 595	111,7	1,0	1,0	1,0	90,0	"Green house mode"	2,0
	G128 Drobstu k., Boksto g. 2A	369 034	6 180 930	114,6	1,0	1,0	1,0	90,0	"Green house mode"	2,0
	G129 Drobstu k., Plunges g. 85C	369 230	6 180 965	112,1	1,0	1,0	1,0	90,0	"Green house mode"	2,0
	G130 Budrikiu k., Kalviu g. 1A	369 307	6 181 009	113,0	1,0	1,0	1,0	90,0	"Green house mode"	2,0
	G131 Budrikiu k., Kalviu g. 1	369 376	6 181 027	115,0	1,0	1,0	1,0	90,0	"Green house mode"	2,0
	G132 Budrikiu k., Kalviu g. 3	369 480	6 181 052	113,2	1,0	1,0	1,0	90,0	"Green house mode"	2,0
	G133 Budrikiu k., Kalviu g. 2	369 360	6 181 062	115,0	1,0	1,0	1,0	90,0	"Green house mode"	2,0
	G134 Budrikiu k., Tuju g. 6	369 345	6 181 099	115,5	1,0	1,0	1,0	90,0	"Green house mode"	2,0
	G135 Budrikiu k., Tuju g. 4	369 334	6 181 127	115,9	1,0	1,0	1,0	90,0	"Green house mode"	2,0
	G136 Budrikiu k., Egliu g. 1	369 439	6 181 124	115,7	1,0	1,0	1,0	90,0	"Green house mode"	2,0
	G137 Budrikiu k., Tiesioji g. 14	369 475	6 181 185	115,6	1,0	1,0	1,0	90,0	"Green house mode"	2,0
	G138 Budrikiu k., Tiesioji g. 12	369 481	6 181 216	115,0	1,0	1,0	1,0	90,0	"Green house mode"	2,0
	G139 Budrikiu k., Tiesioji g. 10	369 475	6 181 245	114,9	1,0	1,0	1,0	90,0	"Green house mode"	2,0
	G140 Budrikiu k., Tiesioji g. 8	369 474	6 181 276	114,0	1,0	1,0	1,0	90,0	"Green house mode"	2,0
	G141 Budrikiu k., Tiesioji g. 6	369 472	6 181 307	112,8	1,0	1,0	1,0	90,0	"Green house mode"	2,0
	G142 Budrikiu k., Tiesioji g. 7	369 435	6 181 285	113,4	1,0	1,0	1,0	90,0	"Green house mode"	2,0
	G143 Budrikiu k., Tiesioji g. 9	369 442	6 181 255	114,2	1,0	1,0	1,0	90,0	"Green house mode"	2,0
	G144 Budrikiu k., Tiesioji g. 11	369 425	6 181 214	114,8	1,0	1,0	1,0	90,0	"Green house mode"	2,0
	G145 Budrikiu k., Tiesioji g. 13	369 441	6 181 162	116,1	1,0	1,0	1,0	90,0	"Green house mode"	2,0
	G146 Budrikiu k., Egliu g. 6	369 406	6 181 166	116,2	1,0	1,0	1,0	90,0	"Green house mode"	2,0
	G147 Budrikiu k., Egliu g. 4	369 370	6 181 170	116,0	1,0	1,0	1,0	90,0	"Green house mode"	2,0
	G148 Budrikiu k., Egliu g. 2	369 339	6 181 173	116,0	1,0	1,0	1,0	90,0	"Green house mode"	2,0
	G149 Budrikiu k., Tuju g. 2	369 290	6 181 189	115,0	1,0	1,0	1,0	90,0	"Green house mode"	2,0
	G150 Budrikiu k., Sportininku g. 1	369 281	6 181 228	113,5	1,0	1,0	1,0	90,0	"Green house mode"	2,0
	G151 Budrikiu k., Plunges g. 44	369 218	6 181 250	114,0	1,0	1,0	1,0	90,0	"Green house mode"	2,0
	G152 Budrikiu k., Plunges g. 46	369 208	6 181 279	114,0	1,0	1,0	1,0	90,0	"Green house mode"	2,0
	G153 Budrikiu k., Liepu g. 1	369 197	6 181 313	114,0	1,0	1,0	1,0	90,0	"Green house mode"	2,0
	G154 Budrikiu k., Liepu g. 3	369 204	6 181 340	114,0	1,0	1,0	1,0	90,0	"Green house mode"	2,0
	G155 Budrikiu k., Liepu g. 5	369 204	6 181 362	114,0	1,0	1,0	1,0	90,0	"Green house mode"	2,0
	G156 Budrikiu k., Liepu g. 7	369 207	6 181 386	113,2	1,0	1,0	1,0	90,0	"Green house mode"	2,0
	G157 Budrikiu k., Liepu g. 9	369 210	6 181 410	112,0	1,0	1,0	1,0	90,0	"Green house mode"	2,0
	G158 Budrikiu k., Sportininku g. 2	369 316	6 181 285	113,1	1,0	1,0	1,0	90,0	"Green house mode"	2,0
	G159 Budrikiu k., Sportininku g. 4	369 337	6 181 301	113,7	1,0	1,0	1,0	90,0	"Green house mode"	2,0
	G160 Budrikiu k., Trumpoji g. 6	369 312	6 181 324	113,7	1,0	1,0	1,0	90,0	"Green house mode"	2,0
	G161 Budrikiu k., Trumpoji g. 5	369 298	6 181 343	113,3	1,0	1,0	1,0	90,0	"Green house mode"	2,0
	G162 Budrikiu k., Trumpoji g. 3	369 318	6 181 363	113,0	1,0	1,0	1,0	90,0	"Green house mode"	2,0
	G163 Budrikiu k., Trumpoji g. 4	369 348	6 181 337	114,0	1,0	1,0	1,0	90,0	"Green house mode"	2,0

To be continued on next page...

Licensed user:
VsI Pajurio tyrimu ir planavimo institutas
KMTP 206 kab., V. Berbomo g.10
LT-92221 Klaipeda
+370 46 398842
Viaceslav / gis@corpi.lt
Calculated:
2023-04-15 16:53/3.5.584

SHADOW - Main Result

Calculation: Seseliai worst 1 alt shutdown

...continued from previous page

No.	Name	Y	X	Z [m]	Width [m]	Height [m]	Elevation a.g.l. [m]	Slope of window [°]	Direction mode	Eye height (ZVI) a.g.l. [m]
	G164 Budrikiu k., Trumpoji g. 2	369 365	6 181 348	113,6	1,0	1,0	1,0	90,0	"Green house mode"	2,0
	G165 Budrikiu k., Tiesioji g. 5	369 381	6 181 361	113,1	1,0	1,0	1,0	90,0	"Green house mode"	2,0
	G166 Budrikiu k., Trumpoji g. 1	369 344	6 181 376	113,3	1,0	1,0	1,0	90,0	"Green house mode"	2,0
	G167 Budrikiu k., Tiesioji g. 3	369 360	6 181 388	113,1	1,0	1,0	1,0	90,0	"Green house mode"	2,0
	G168 Budrikiu k., Tiesioji g. 1	369 301	6 181 464	110,5	1,0	1,0	1,0	90,0	"Green house mode"	2,0
	G169 Budrikiu k., Tiesioji g. 2	369 364	6 181 476	111,1	1,0	1,0	1,0	90,0	"Green house mode"	2,0
	G170 Budrikiu k., Tiesioji g. 4	369 416	6 181 439	111,5	1,0	1,0	1,0	90,0	"Green house mode"	2,0
	G171 Budrikiu k., Tiesioji g. 6A	369 541	6 181 504	108,1	1,0	1,0	1,0	90,0	"Green house mode"	2,0
	G172 Budrikiu k., Jazminu g. 2	369 345	6 181 649	111,8	1,0	1,0	1,0	90,0	"Green house mode"	2,0
	G173 Budrikiu k., Jazminu g. 4	369 377	6 181 695	113,0	1,0	1,0	1,0	90,0	"Green house mode"	2,0
	G174 Budrikiu k., Plunges g. 50	369 093	6 183 484	118,1	1,0	1,0	1,0	90,0	"Green house mode"	2,0
	G175 Bubenu k., Plunges g. 91	368 936	6 184 462	114,8	1,0	1,0	1,0	90,0	"Green house mode"	2,0
	G176 Bubenu k., Bubos g. 6	368 457	6 184 647	114,6	1,0	1,0	1,0	90,0	"Green house mode"	2,0
	G177 Bubenu k., Bubos g. 4	368 494	6 184 668	114,9	1,0	1,0	1,0	90,0	"Green house mode"	2,0
	G178 Bubenu k., Pusyno g. 26	368 410	6 185 240	127,3	1,0	1,0	1,0	90,0	"Green house mode"	2,0
	G179 Bubenu k., Pusyno g. 28	368 390	6 185 240	126,1	1,0	1,0	1,0	90,0	"Green house mode"	2,0
	G180 Bubenu k., Pusyno g. 30	368 365	6 185 245	123,7	1,0	1,0	1,0	90,0	"Green house mode"	2,0
	G181 Bubenu k., Pusyno g. 13	368 442	6 185 277	129,0	1,0	1,0	1,0	90,0	"Green house mode"	2,0
	G182 Bubenu k., Pusyno g. 9	368 524	6 185 333	128,4	1,0	1,0	1,0	90,0	"Green house mode"	2,0
	G183 Bubenu k., Pusyno g. 11	368 512	6 185 369	126,2	1,0	1,0	1,0	90,0	"Green house mode"	2,0
	G184 Bubenu k., Pusyno g. 24	368 466	6 185 221	126,5	1,0	1,0	1,0	90,0	"Green house mode"	2,0
	G185 Bubenu k., Pusyno g. 22	368 489	6 185 211	125,6	1,0	1,0	1,0	90,0	"Green house mode"	2,0
	G186 Bubenu k., Pusyno g. 20	368 513	6 185 200	125,8	1,0	1,0	1,0	90,0	"Green house mode"	2,0
	G187 Bubenu k., Pusyno g. 18	368 538	6 185 191	126,0	1,0	1,0	1,0	90,0	"Green house mode"	2,0
	G188 Bubenu k., Pusyno g. 7	368 570	6 185 231	126,5	1,0	1,0	1,0	90,0	"Green house mode"	2,0
	G189 Bubenu k., Pusyno g. 5	368 614	6 185 212	126,1	1,0	1,0	1,0	90,0	"Green house mode"	2,0
	G190 Bubenu k., Pusyno g. 16	368 597	6 185 165	125,0	1,0	1,0	1,0	90,0	"Green house mode"	2,0
	G191 Bubenu k., Pusyno g. 14	368 627	6 185 152	124,8	1,0	1,0	1,0	90,0	"Green house mode"	2,0
	G192 Bubenu k., Bubos g. 1	368 654	6 185 138	124,9	1,0	1,0	1,0	90,0	"Green house mode"	2,0
	G193 Bubenu k., Bubos g. 3	368 639	6 185 096	122,8	1,0	1,0	1,0	90,0	"Green house mode"	2,0
	G194 Bubenu k., Pusyno g. 12	368 691	6 185 126	125,0	1,0	1,0	1,0	90,0	"Green house mode"	2,0
	G195 Bubenu k., Pusyno g. 10	368 716	6 185 112	125,0	1,0	1,0	1,0	90,0	"Green house mode"	2,0
	G196 Bubenu k., Pusyno g. 8	368 732	6 185 103	125,0	1,0	1,0	1,0	90,0	"Green house mode"	2,0
	G197 Bubenu k., Pusyno g. 6	368 757	6 185 089	124,9	1,0	1,0	1,0	90,0	"Green house mode"	2,0
	G198 Bubenu k., Pusyno g. 4	368 795	6 185 075	124,9	1,0	1,0	1,0	90,0	"Green house mode"	2,0
	G199 Bubenu k., Pusyno g. 2	368 815	6 185 065	125,0	1,0	1,0	1,0	90,0	"Green house mode"	2,0
	G200 Bubenu k., Pusyno g. 1	368 922	6 185 051	124,3	1,0	1,0	1,0	90,0	"Green house mode"	2,0
	G201 Bubenu k., Pusyno g. 3	368 739	6 185 254	127,8	1,0	1,0	1,0	90,0	"Green house mode"	2,0
	G202 Bubenu k., Plunges g. 93	368 857	6 185 402	128,7	1,0	1,0	1,0	90,0	"Green house mode"	2,0
	G203 Lauzu k. 1A	369 402	6 184 382	114,4	1,0	1,0	1,0	90,0	"Green house mode"	2,0
	G204 Lauzu k. 1D	369 400	6 184 443	114,0	1,0	1,0	1,0	90,0	"Green house mode"	2,0
	G205 Giliogirio k., M. Kavecko g. 3	374 346	6 181 737	122,9	1,0	1,0	1,0	90,0	"Green house mode"	2,0
	G206 Giliogirio k., M. Kavecko g. 4	374 245	6 181 750	121,7	1,0	1,0	1,0	90,0	"Green house mode"	2,0
	G207 Giliogirio k., Misko g. 1	374 572	6 183 596	112,0	1,0	1,0	1,0	90,0	"Green house mode"	2,0
	G208 Patyrio k. 2	374 921	6 184 844	114,0	1,0	1,0	1,0	90,0	"Green house mode"	2,0
	G209 Alko k. 2	373 254	6 183 213	125,4	1,0	1,0	1,0	90,0	"Green house mode"	2,0
	G210 Alko k. 3	373 192	6 183 227	126,5	1,0	1,0	1,0	90,0	"Green house mode"	2,0
	G211 Alko k. 4	373 156	6 183 237	126,7	1,0	1,0	1,0	90,0	"Green house mode"	2,0
	G212 Alko k. 5	373 113	6 183 398	123,0	1,0	1,0	1,0	90,0	"Green house mode"	2,0
	G213 Alko k. 6	372 943	6 183 326	125,7	1,0	1,0	1,0	90,0	"Green house mode"	2,0
	G214 Alko k. 8	372 895	6 183 423	122,6	1,0	1,0	1,0	90,0	"Green house mode"	2,0
	G215 Alko k. 9	372 809	6 183 383	123,3	1,0	1,0	1,0	90,0	"Green house mode"	2,0
	G216 Alko k. 10	372 736	6 183 421	123,9	1,0	1,0	1,0	90,0	"Green house mode"	2,0
	G217 Alko k. 11	372 525	6 183 509	126,0	1,0	1,0	1,0	90,0	"Green house mode"	2,0
	G218 Alko k. 12	372 358	6 183 531	127,5	1,0	1,0	1,0	90,0	"Green house mode"	2,0
	G219 Alko k. 13	372 368	6 183 585	124,2	1,0	1,0	1,0	90,0	"Green house mode"	2,0
	G220 Daugedu k., Minijos g. 24	369 644	6 186 366	116,9	1,0	1,0	1,0	90,0	"Green house mode"	2,0
	G221 Daugedu k., Minijos g. 22	369 858	6 186 394	116,1	1,0	1,0	1,0	90,0	"Green house mode"	2,0
	G222 Daugedu k., Minijos g. 20	369 971	6 186 397	114,3	1,0	1,0	1,0	90,0	"Green house mode"	2,0
	G223 Daugedu k., Minijos g. 23	370 309	6 186 493	113,3	1,0	1,0	1,0	90,0	"Green house mode"	2,0
	G224 Vitku k. 4	368 445	6 187 391	111,0	1,0	1,0	1,0	90,0	"Green house mode"	2,0
	G225 Vitku k. 3	368 419	6 187 482	110,0	1,0	1,0	1,0	90,0	"Green house mode"	2,0
	G226 Vitku k. 2	368 414	6 187 520	111,1	1,0	1,0	1,0	90,0	"Green house mode"	2,0
	G227 Vitku k. 1	368 496	6 187 634	114,8	1,0	1,0	1,0	90,0	"Green house mode"	2,0
	G228 Stalgenu k., Patyrio g. 6	368 040	6 188 816	108,1	1,0	1,0	1,0	90,0	"Green house mode"	2,0

To be continued on next page...

Licensed user:
Vsl Pajurio tyrimu ir planavimo institutas
KMTP 206 kab., V. Berbomo g.10
LT-92221 Klaipeda
+370 46 398842
Viaceslav / gis@corpi.lt
Calculated:
2023-04-15 16:53/3.5.584

SHADOW - Main Result

Calculation: Seseliai worst 1 alt shutdown

...continued from previous page

No.	Name	Y	X	Z [m]	Width [m]	Height [m]	Elevation a.g.l. [m]	Slope of window [°]	Direction mode	Eye height (ZVI) a.g.l. [m]
	G229 Stalgenu k., Patyrio g. 4	367 938	6 188 921	108,0	1,0	1,0	1,0	90,0	"Green house mode"	2,0
	G230 Stalgenu k., Patyrio g. 2	367 865	6 189 002	107,1	1,0	1,0	1,0	90,0	"Green house mode"	2,0
	G231 Stalgenu k., Misko g. 30	368 168	6 189 162	105,7	1,0	1,0	1,0	90,0	"Green house mode"	2,0
	G232 Stalgenu k., Misko g. 28	368 058	6 189 235	107,6	1,0	1,0	1,0	90,0	"Green house mode"	2,0
	G233 Stalgenu k., Misko g. 26	367 934	6 189 300	104,7	1,0	1,0	1,0	90,0	"Green house mode"	2,0
	G234 Stalgenu k., Paupio g. 6	368 043	6 189 352	104,4	1,0	1,0	1,0	90,0	"Green house mode"	2,0
	G235 Stalgenu k., Zalioji g. 44	368 186	6 189 409	100,0	1,0	1,0	1,0	90,0	"Green house mode"	2,0
	G236 Stalgenu k., Misko g. 24	367 916	6 189 336	106,0	1,0	1,0	1,0	90,0	"Green house mode"	2,0
	G237 Stalgenu k., Misko g. 22	367 889	6 189 366	105,7	1,0	1,0	1,0	90,0	"Green house mode"	2,0
	G238 Stalgenu k., Paupio g. 5	368 004	6 189 382	104,0	1,0	1,0	1,0	90,0	"Green house mode"	2,0
	G239 Stalgenu k., Paupio g. 4	368 063	6 189 408	103,9	1,0	1,0	1,0	90,0	"Green house mode"	2,0
	G240 Stalgenu k., Zalioji g. 23	368 074	6 189 429	103,8	1,0	1,0	1,0	90,0	"Green house mode"	2,0
	G241 Stalgenu k., Zalioji g. 42	368 139	6 189 453	101,7	1,0	1,0	1,0	90,0	"Green house mode"	2,0
	G242 Stalgenu k., Zalioji g. 21	368 087	6 189 460	103,5	1,0	1,0	1,0	90,0	"Green house mode"	2,0
	G243 Stalgenu k., Zalioji g. 40	368 104	6 189 486	102,3	1,0	1,0	1,0	90,0	"Green house mode"	2,0
	G244 Stalgenu k., Paupio g. 3	367 929	6 189 425	104,6	1,0	1,0	1,0	90,0	"Green house mode"	2,0
	G245 Stalgenu k., Bijunu g. 4	367 895	6 189 444	104,2	1,0	1,0	1,0	90,0	"Green house mode"	2,0
	G246 Stalgenu k., Bijunu g. 2	367 932	6 189 496	104,0	1,0	1,0	1,0	90,0	"Green house mode"	2,0
	G247 Stalgenu k., Zalioji g. 19	368 020	6 189 508	102,2	1,0	1,0	1,0	90,0	"Green house mode"	2,0
	G248 Stalgenu k., Zalioji g. 38	368 039	6 189 535	102,0	1,0	1,0	1,0	90,0	"Green house mode"	2,0
	G249 Stalgenu k., Zalioji g. 34	367 974	6 189 589	101,7	1,0	1,0	1,0	90,0	"Green house mode"	2,0
	G250 Stalgenu k., Zalioji g. 32	367 948	6 189 604	101,3	1,0	1,0	1,0	90,0	"Green house mode"	2,0
	G251 Stalgenu k., Zalioji g. 30	367 907	6 189 628	101,8	1,0	1,0	1,0	90,0	"Green house mode"	2,0
	G252 Stalgenu k., Minijos g. 12	368 017	6 189 967	85,6	1,0	1,0	1,0	90,0	"Green house mode"	2,0
	G253 Daugedu k., Misko g. 15	370 654	6 188 045	108,8	1,0	1,0	1,0	90,0	"Green house mode"	2,0
	G254 Daugedu k., Misko g. 13	370 687	6 188 023	108,8	1,0	1,0	1,0	90,0	"Green house mode"	2,0
	G255 Daugedu k., Misko g. 11	370 708	6 188 002	108,8	1,0	1,0	1,0	90,0	"Green house mode"	2,0
	G256 Daugedu k., Misko g. 9	370 741	6 187 979	108,8	1,0	1,0	1,0	90,0	"Green house mode"	2,0
	G257 Daugedu k., Pievu g. 2	370 782	6 188 032	108,0	1,0	1,0	1,0	90,0	"Green house mode"	2,0
	G258 Daugedu k., Pievu g. 4	370 802	6 188 057	108,0	1,0	1,0	1,0	90,0	"Green house mode"	2,0
	G259 Daugedu k., Pievu g. 5	370 856	6 188 029	108,0	1,0	1,0	1,0	90,0	"Green house mode"	2,0
	G260 Daugedu k., Pievu g. 3	370 833	6 188 003	108,7	1,0	1,0	1,0	90,0	"Green house mode"	2,0
	G261 Daugedu k., Pievu g. 1	370 785	6 187 954	109,3	1,0	1,0	1,0	90,0	"Green house mode"	2,0
	G262 Daugedu k., Misko g. 7	370 806	6 187 922	109,5	1,0	1,0	1,0	90,0	"Green house mode"	2,0
	G263 Daugedu k., Naujoji g. 10	370 989	6 188 068	105,8	1,0	1,0	1,0	90,0	"Green house mode"	2,0
	G264 Daugedu k., Naujoji g. 8	370 975	6 188 016	107,3	1,0	1,0	1,0	90,0	"Green house mode"	2,0
	G265 Daugedu k., Naujoji g. 6A	370 946	6 187 985	108,7	1,0	1,0	1,0	90,0	"Green house mode"	2,0
	G266 Daugedu k., Naujoji g. 6	370 934	6 187 946	110,0	1,0	1,0	1,0	90,0	"Green house mode"	2,0
	G267 Daugedu k., Naujoji g. 4	370 919	6 187 918	110,8	1,0	1,0	1,0	90,0	"Green house mode"	2,0
	G268 Daugedu k., Naujoji g. 2	370 901	6 187 891	111,3	1,0	1,0	1,0	90,0	"Green house mode"	2,0
	G269 Daugedu k., Misko g. 5	370 887	6 187 867	111,6	1,0	1,0	1,0	90,0	"Green house mode"	2,0
	G270 Daugedu k., Misko g. 10	370 851	6 187 817	111,9	1,0	1,0	1,0	90,0	"Green house mode"	2,0
	G271 Daugedu k., Misko g. 8	370 854	6 187 764	112,0	1,0	1,0	1,0	90,0	"Green house mode"	2,0
	G272 Daugedu k., Minijos g. 12	371 253	6 187 202	115,9	1,0	1,0	1,0	90,0	"Green house mode"	2,0
	G273 Daugedu k., Senojo Centro g. 1	370 773	6 186 647	118,9	1,0	1,0	1,0	90,0	"Green house mode"	2,0
	G274 Daugedu k., Senojo Centro g. 2	370 872	6 186 663	117,2	1,0	1,0	1,0	90,0	"Green house mode"	2,0
	G275 Daugedu k., Senojo Centro g. 4	370 866	6 186 596	117,7	1,0	1,0	1,0	90,0	"Green house mode"	2,0
	G276 Daugedu k., Senojo Centro g. 6	370 856	6 186 559	117,1	1,0	1,0	1,0	90,0	"Green house mode"	2,0
	G277 Daugedu k., Vilties g. 2	371 763	6 187 628	108,8	1,0	1,0	1,0	90,0	"Green house mode"	2,0
	G278 Daugedu k., Vilties g. 5	371 808	6 187 623	109,9	1,0	1,0	1,0	90,0	"Green house mode"	2,0
	G279 Daugedu k., Vilties g. 3	371 794	6 187 545	109,8	1,0	1,0	1,0	90,0	"Green house mode"	2,0
	G280 Daugedu k., Vilties g. 1	371 789	6 187 529	109,6	1,0	1,0	1,0	90,0	"Green house mode"	2,0
	G281 Kungiu k. 5	372 251	6 187 681	112,7	1,0	1,0	1,0	90,0	"Green house mode"	2,0
	G282 Kungiu k. 2	372 191	6 187 451	110,6	1,0	1,0	1,0	90,0	"Green house mode"	2,0
	G283 Daugedu k., Minijos g. 2A	372 036	6 187 358	107,8	1,0	1,0	1,0	90,0	"Green house mode"	2,0
	G284 Kungiu k. 3	372 206	6 187 362	110,8	1,0	1,0	1,0	90,0	"Green house mode"	2,0
	G285 Kungiu k. 4	372 303	6 187 443	110,5	1,0	1,0	1,0	90,0	"Green house mode"	2,0
	G286 Kungiu k. 11	372 731	6 187 475	114,8	1,0	1,0	1,0	90,0	"Green house mode"	2,0
	G287 Kungiu k. 12	372 757	6 187 465	114,8	1,0	1,0	1,0	90,0	"Green house mode"	2,0
	G288 Kungiu k. 13	372 954	6 187 512	115,6	1,0	1,0	1,0	90,0	"Green house mode"	2,0
	G289 Kungiu k. 16	373 235	6 187 420	110,6	1,0	1,0	1,0	90,0	"Green house mode"	2,0
	G290 Kungiu k. 15	373 450	6 187 811	108,4	1,0	1,0	1,0	90,0	"Green house mode"	2,0
	G291 Sendvariu k. 2	375 114	6 189 629	104,0	1,0	1,0	1,0	90,0	"Green house mode"	2,0
	G292 Sendvariu k. 1	375 135	6 189 636	104,0	1,0	1,0	1,0	90,0	"Green house mode"	2,0
	G293 Uzpeliu k., Medingenu g. 7	375 889	6 189 101	109,6	1,0	1,0	1,0	90,0	"Green house mode"	2,0

To be continued on next page...

Licensed user:
VsI Pajurio tyrimu ir planavimo institutas
KMTP 206 kab., V. Berbomo g.10
LT-92221 Klaipeda
+370 46 398842
Viaceslav / gis@corpi.lt
Calculated:
2023-04-15 16:53/3.5.584

SHADOW - Main Result

Calculation: Seseliai worst 1 alt shutdown

...continued from previous page

No.	Name	Y	X	Z [m]	Width [m]	Height [m]	Elevation a.g.l. [m]	Slope of window [°]	Direction mode	Eye height (ZVI) a.g.l. [m]
	G294 Uzpeliu k., Kalnelio g. 3	375 936	6 188 678	109,3	1,0	1,0	1,0	90,0	"Green house mode"	2,0
	G295 Uzpeliu k., Kalnelio g. 1	375 990	6 188 680	108,0	1,0	1,0	1,0	90,0	"Green house mode"	2,0
	G296 Uzpeliu k., Kalnelio g. 10	376 029	6 188 675	107,2	1,0	1,0	1,0	90,0	"Green house mode"	2,0
	G297 Uzpeliu k., Kalnelio g. 8	376 037	6 188 734	108,0	1,0	1,0	1,0	90,0	"Green house mode"	2,0
	G298 Uzpeliu k., Kalnelio g. 6	376 041	6 188 765	107,6	1,0	1,0	1,0	90,0	"Green house mode"	2,0
	G299 Uzpeliu k., Kalnelio g. 4	376 043	6 188 784	107,0	1,0	1,0	1,0	90,0	"Green house mode"	2,0
	G300 Uzpeliu k., Kalnelio g. 2	376 090	6 188 837	105,0	1,0	1,0	1,0	90,0	"Green house mode"	2,0
	G301 Uzpeliu k., Uzpeliu g. 1	376 140	6 188 815	104,5	1,0	1,0	1,0	90,0	"Green house mode"	2,0
	G302 Uzpeliu k., Uzpeliu g. 3	376 139	6 188 738	105,7	1,0	1,0	1,0	90,0	"Green house mode"	2,0
	G303 Uzpeliu k., Uzpeliu g. 5	376 136	6 188 715	106,5	1,0	1,0	1,0	90,0	"Green house mode"	2,0
	G304 Uzpeliu k., Uzpeliu g. 7	376 135	6 188 691	105,9	1,0	1,0	1,0	90,0	"Green house mode"	2,0
	G305 Uzpeliu k., Uzpeliu g. 9	376 133	6 188 666	104,4	1,0	1,0	1,0	90,0	"Green house mode"	2,0
	G306 Uzpeliu k., Medingenu g. 5	376 366	6 188 767	102,0	1,0	1,0	1,0	90,0	"Green house mode"	2,0
	G307 Uzpeliu k., Medingenu g. 10	376 357	6 188 696	103,7	1,0	1,0	1,0	90,0	"Green house mode"	2,0
	G308 Uzpeliu k., Medingenu g. 8	376 382	6 188 675	105,4	1,0	1,0	1,0	90,0	"Green house mode"	2,0
	G309 Uzpeliu k., Medingenu g. 6	376 404	6 188 663	106,3	1,0	1,0	1,0	90,0	"Green house mode"	2,0
	G310 Uzpeliu k., Medingenu g. 4	376 436	6 188 647	105,8	1,0	1,0	1,0	90,0	"Green house mode"	2,0
	G311 Uzpeliu k., Medingenu g. 2	376 458	6 188 635	104,5	1,0	1,0	1,0	90,0	"Green house mode"	2,0
	G312 Uzpeliu k., Medingenu g. 3	376 542	6 188 687	100,3	1,0	1,0	1,0	90,0	"Green house mode"	2,0
	G313 Uzpeliu k., Uzpeliu g. 4	376 381	6 188 332	104,2	1,0	1,0	1,0	90,0	"Green house mode"	2,0
	G314 Medingenu k., Plunges g. 6	378 032	6 188 453	108,6	1,0	1,0	1,0	90,0	"Green house mode"	2,0
	G315 Medingenu k., Plunges g. 7	378 132	6 188 597	113,5	1,0	1,0	1,0	90,0	"Green house mode"	2,0
	G316 Medingenu k., Rietavo g. 4A	378 785	6 188 025	114,5	1,0	1,0	1,0	90,0	"Green house mode"	2,0
	G317 Gedikenu k., Rietavo g. 6	378 419	6 187 906	113,8	1,0	1,0	1,0	90,0	"Green house mode"	2,0
	G318 Gedikenu k., Rietavo g. 8	378 262	6 187 679	110,0	1,0	1,0	1,0	90,0	"Green house mode"	2,0
	G319 Uzduobulio k. 1	378 037	6 187 371	114,0	1,0	1,0	1,0	90,0	"Green house mode"	2,0
	G320 Uzduobulio k.	377 782	6 186 995	111,0	1,0	1,0	1,0	90,0	"Green house mode"	2,0
	G321 Uzduobulio k. 2	377 792	6 186 943	110,4	1,0	1,0	1,0	90,0	"Green house mode"	2,0
	G322 Uzduobulio k. 3	377 273	6 186 626	110,8	1,0	1,0	1,0	90,0	"Green house mode"	2,0
	G323 Uzduobulio k. 5	377 865	6 186 713	113,0	1,0	1,0	1,0	90,0	"Green house mode"	2,0
	G324 Uzduobulio k. 6	377 902	6 186 658	112,5	1,0	1,0	1,0	90,0	"Green house mode"	2,0
	G325 Uzduobulio k. 7	377 996	6 186 564	112,1	1,0	1,0	1,0	90,0	"Green house mode"	2,0
	G326 Laurynaiciu k. 1	378 292	6 186 107	118,0	1,0	1,0	1,0	90,0	"Green house mode"	2,0
	G327 Gedikenu k., Lanku g. 1	379 867	6 187 407	125,8	1,0	1,0	1,0	90,0	"Green house mode"	2,0
	G328 Gedikenu k., Lygumu g. 1	380 094	6 187 473	131,5	1,0	1,0	1,0	90,0	"Green house mode"	2,0
	G329 Gedikenu k., Lygumu g. 4	380 415	6 187 463	137,0	1,0	1,0	1,0	90,0	"Green house mode"	2,0
	G330 Gedikenu k. 4	380 975	6 186 326	135,4	1,0	1,0	1,0	90,0	"Green house mode"	2,0
	G331 Jaupenu k., Saules g. 6	366 658	6 177 868	113,9	1,0	1,0	1,0	90,0	"Green house mode"	2,0
	G332 Jaupenu k., Saules g. 4	366 729	6 177 762	116,8	1,0	1,0	1,0	90,0	"Green house mode"	2,0
	G333 Jaupenu k., Saules g. 2	366 818	6 177 748	118,0	1,0	1,0	1,0	90,0	"Green house mode"	2,0
	G334 Jaupenu k., Baltijos g. 10	367 334	6 177 410	113,6	1,0	1,0	1,0	90,0	"Green house mode"	2,0
	G335 Jaupenu k., Baltijos g. 1	367 433	6 177 641	113,7	1,0	1,0	1,0	90,0	"Green house mode"	2,0
	G336 Jaupenu k., Baltijos g. 2	367 763	6 177 452	112,8	1,0	1,0	1,0	90,0	"Green house mode"	2,0
	G337 Jaupenu k., Baltijos g. 6	367 817	6 177 547	113,3	1,0	1,0	1,0	90,0	"Green house mode"	2,0
	G338 Malduciu k., Zemaiciu g. 75	368 098	6 177 594	116,0	1,0	1,0	1,0	90,0	"Green house mode"	2,0
	G339 Malduciu k., Zemaiciu g. 73	368 153	6 177 621	116,0	1,0	1,0	1,0	90,0	"Green house mode"	2,0
	G340 Malduciu k., Zemaiciu g. 73A	368 185	6 177 676	113,4	1,0	1,0	1,0	90,0	"Green house mode"	2,0
	G341 Malduciu k., Jaujupio g. 2A	368 030	6 177 874	113,8	1,0	1,0	1,0	90,0	"Green house mode"	2,0
	G342 Malduciu k., Zemaiciu g. 72	368 393	6 177 845	113,9	1,0	1,0	1,0	90,0	"Green house mode"	2,0
	G343 Malduciu k., Zemaiciu g. 71	368 450	6 177 711	114,5	1,0	1,0	1,0	90,0	"Green house mode"	2,0
	G344 Malduciu k., Zemaiciu g. 70	368 503	6 177 914	115,6	1,0	1,0	1,0	90,0	"Green house mode"	2,0
	G345 Malduciu k., Zemaiciu g. 66	368 563	6 177 898	118,3	1,0	1,0	1,0	90,0	"Green house mode"	2,0
	G346 Malduciu k., Zemaiciu g. 69	368 570	6 177 769	116,8	1,0	1,0	1,0	90,0	"Green house mode"	2,0
	G347 Malduciu k., Zemaiciu g. 65	368 771	6 177 513	113,3	1,0	1,0	1,0	90,0	"Green house mode"	2,0
	G348 Malduciu k., Zemaiciu g. 67	368 783	6 177 495	112,4	1,0	1,0	1,0	90,0	"Green house mode"	2,0
	G349 Siurnoku k. 4	367 814	6 174 105	104,7	1,0	1,0	1,0	90,0	"Green house mode"	2,0
	G350 Siurnoku k. 5	367 649	6 174 119	104,6	1,0	1,0	1,0	90,0	"Green house mode"	2,0
	G351 Jaupenu k., Kastonu g. 8	366 199	6 176 562	111,9	1,0	1,0	1,0	90,0	"Green house mode"	2,0
	G352 Jaupenu k., Kastonu g. 4	366 136	6 176 678	112,9	1,0	1,0	1,0	90,0	"Green house mode"	2,0
	G353 Jaupenu k., Kastonu g. 1	365 762	6 176 663	113,1	1,0	1,0	1,0	90,0	"Green house mode"	2,0
	G354 Jaupenu k., Kastonu g. 2	365 968	6 176 860	111,7	1,0	1,0	1,0	90,0	"Green house mode"	2,0
	G355 Jaupenu k., Baltijos g. 18	365 866	6 176 947	113,1	1,0	1,0	1,0	90,0	"Green house mode"	2,0
Plan. sodyba Nr. 1		362 436	6 181 776	111,9	1,0	1,0	1,0	90,0	"Green house mode"	2,0
Plan. sodyba Nr. 2		366 693	6 180 576	112,4	1,0	1,0	1,0	90,0	"Green house mode"	2,0
Plan. sodyba Nr. 3		378 304	6 188 529	113,9	1,0	1,0	1,0	90,0	"Green house mode"	2,0

Licensed user:
Vsl Pajurio tyrimu ir planavimo institutas
KMTP 206 kab., V. Berbomo g.10
LT-92221 Klaipeda
+370 46 398842
Viaceslav / gis@corpi.lt
Calculated:
2023-04-15 16:53/3.5.584

SHADOW - Main Result

Calculation: Seseliai worst 1 alt shutdown

Calculation Results

Shadow receptor

No.	Name	Shadow, worst case Shadow hours per year [h/year]	Shadow days per year [days/year]	Max shadow hours per day [h/day]	Avoided hours per year [h/year]	Avoided days per year [days/year]
G001	Mizuiku k., Rietavo kel. 32	0:00	0	0:00		
G002	Pyvoru k. 1	0:00	0	0:00		
G003*	Uzupiu k. 9	5:30	32	0:15	189:57	156
G004*	Uzupiu k. 8	5:48	34	0:15	175:44	152
G005*	Uzupiu k. 10	0:00	0	0:00	110:10	128
G006*	Lioliu k., Gintaro g. 2	5:23	45	0:11	237:02	187
G007*	Skroblio k., Rietavo g. 22	0:00	0	0:00	124:44	184
G008*	Skroblio k., Rietavo g. 28	11:09	77	0:19	138:30	133
G009*	Skroblio k., Rietavo g. 9	11:54	79	0:18	123:08	127
G010*	Skroblio k., Rietavo g. 24	0:23	9	0:05	115:56	168
G011*	Skroblio k., Rietavo g. 20	1:08	11	0:07	96:55	145
G012*	Skroblio k., Rietavo g. 18	3:51	30	0:16	92:34	126
G013*	Skroblio k., Rietavo g. 16	3:45	31	0:15	91:05	127
G014*	Drobstu k., Kuliu g. 73	16:44	58	0:26	49:25	69
G015*	Lioliu k., J. Sereno g. 7	1:40	14	0:13	24:51	59
G016*	Skroblio k., Rietavo g. 1	0:00	0	0:00	50:10	94
G017*	Drobstu k., Bokstu g. 4	0:00	0	0:00	24:54	65
G018*	Drobstu k., Bokstu g. 2	11:41	47	0:26	4:24	
G019*	Budrikiu k., Liepu g. 11	0:46	26	0:03	77:49	94
G020*	Budrikiu k., Liepu g. 4	0:00	0	0:00	40:59	59
G021*	Budrikiu k., Plunges g. 85E	12:48	53	0:29	191:53	160
G022*	Budrikiu k., Plunges g. 87	8:34	37	0:26	113:42	86
G023*	Budrikiu k., Plunges g. 52	9:15	33	0:26	192:19	222
G024*	Budrikiu k., Plunges g. 54	9:12	32	0:26	203:30	228
G025*	Budrikiu k., Plunges g. 54A	8:44	32	0:25	216:49	228
G026*	Bubenu k., Plunges g. 89	7:24	29	0:23	236:11	226
G027*	Budrikiu k., Plunges g. 48	0:00	0	0:00	147:29	157
G028*	Norgalviu k. 10	14:36	60	0:28	11:51	38
G029	Norgalviu k. 9	6:01	25	0:21		
G030*	Alko k. 1	0:00	0	0:00	82:57	122
G031*	Giliogirio k., M. Kavecko g. 8	0:00	0	0:00	15:13	44
G032	Alko k. 4A	0:00	0	0:00		
G033*	Alko k. 7	3:29	30	0:15	31:51	72
G034*	Alko k. 14	6:07	31	0:19	86:57	134
G035*	Alko k. (nera adreso)	7:29	33	0:21	91:31	170
G036*	Alko k. 15	19:55	101	0:23	105:06	122
G037*	Alko k. 16	16:57	53	0:29	125:38	220
G038*	Lauzu k. 2	0:00	0	0:00	24:14	54
G039*	Bubenu k., Plunges g. 56	9:37	33	0:27	59:21	95
G040*	Daugedu k., Minijos g. 26	9:12	65	0:22	136:37	124
G041*	Gudaliu k. 1	0:00	0	0:00	92:27	165
G042*	Vitku k. 1	0:00	0	0:00	53:01	72
G043*	Daugedu k., Minijos g. 25	9:44	32	0:27	70:12	99
G044*	Daugedu k., Senojo Centro g. 3	5:38	45	0:21	163:31	184
G045*	Kungiu k. 6	16:52	64	0:22	47:39	26
G046	Kungiu k. 18	23:41	60	0:27		
G047*	Uzpeliu k., Medingenu g. 14	11:35	35	0:29	48:55	108
G048*	Uzpeliu k., Uzpeliu g. 6	3:29	50	0:13	37:56	70
G049*	Uzpeliu k. (nera adreso)	4:07	42	0:08	140:34	130
G050*	Uzpeliu k., Medingenu g. 1	0:00	0	0:00	110:22	144
G051*	Medingenu k., Rietavo g. 7	7:12	29	0:23	69:28	116
G052*	Uzduobulio k. 4	0:00	0	0:00	89:30	124
G053*	Gedikenu k., Lanku g. 2	5:04	26	0:15	183:03	117
G054*	Gedikenu k., Lanku g. 4	8:57	32	0:25	36:19	66
G055*	Laurynaiciu k. 2	0:00	0	0:00	72:56	149
G056*	Jaupenu k., Baltijos g. 14	6:35	28	0:22	145:59	173
G057*	Jaupenu k., Baltijos g. 12	8:26	34	0:23	142:15	105
G058*	Jaupenu k., Baltijos g. 8	11:56	59	0:21	192:04	88
G059*	Jaupenu k., Baltijos g. 4	17:33	52	0:24	183:41	114
G060*	Siurnoku k. 6	0:00	0	0:00	127:25	188
G061*	Jaupenu k., Kastonu g. 6	4:45	23	0:19	202:36	246
G062*	Jankaiciu k. 4	4:16	39	0:10	16:41	12

To be continued on next page...

Licensed user:
Vsl Pajurio tyrimu ir planavimo institutas
KMTP 206 kab., V. Berbomo g.10
LT-92221 Klaipeda
+370 46 398842
Viaceslav / gis@corpi.lt
Calculated:
2023-04-15 16:53/3.5.584

SHADOW - Main Result

Calculation: Seseliai worst 1 alt shutdown

...continued from previous page

No.	Name	Shadow, worst case Shadow hours per year [h/year]	Shadow days per year [days/year]	Max shadow hours per day [h/day]	Avoided hours per year [h/year]	Avoided days per year [days/year]
G063*	Uzupiu k. 7	0:00	0	0:00	97:18	144
G064*	Uzupiu k. 5	0:00	0	0:00	43:02	71
G065*	Uzupiu k. 6	0:00	0	0:00	65:22	130
G066*	Lioliu k., Gintaro g. 20	1:22	15	0:12	18:07	61
G067*	Lioliu k., Gintaro g. 18	4:37	26	0:19	21:54	62
G068*	Lioliu k., Gintaro g. 16	4:41	22	0:19	23:05	67
G069*	Lioliu k., Gintaro g. 14	4:48	23	0:20	24:13	70
G070*	Lioliu k., Gintaro g. 14A	5:24	24	0:24	37:08	87
G071*	Lioliu k., Gintaro g. 12	5:12	24	0:22	26:55	75
G072*	Lioliu k., Gintaro g. 27	3:36	25	0:18	13:34	38
G073*	Lioliu k., Gintaro g. 25	4:57	34	0:18	16:29	35
G074*	Lioliu k., Gintaro g. 23	4:31	30	0:19	16:56	38
G075*	Lioliu k., Gintaro g. 21	4:32	26	0:19	17:11	41
G076*	Lioliu k., Gintaro g. 19	4:44	23	0:20	17:36	45
G077*	Lioliu k., Gintaro g. 17	5:10	24	0:20	18:12	53
G078*	Lioliu k., Gintaro g. 15	5:16	24	0:20	19:53	61
G079*	Lioliu k., Gintaro g. 13	5:21	24	0:21	23:09	67
G080*	Lioliu k., J. Sereno g. 2	13:36	67	0:29	9:47	2
G081*	Lioliu k., J. Sereno g. 5	2:29	29	0:11	24:07	44
G082*	Lioliu k., J. Sereno g. 3	3:32	32	0:15	22:44	41
G083*	Lioliu k., J. Sereno g. 1	4:13	32	0:19	21:40	41
G084*	Lioliu k., Jankaiciu g. 5	5:58	35	0:23	21:17	41
G085*	Lioliu k., Jankaiciu g. 3	6:22	26	0:24	21:40	52
G086*	Lioliu k., Jankaiciu g. 1	7:05	28	0:24	24:06	65
G087*	Lioliu k., Jankaiciu g. 2	7:27	28	0:26	29:42	80
G088*	Lioliu k., Gintaro g. 11	6:10	26	0:26	28:35	77
G089*	Lioliu k., Gintaro g. 9	4:49	22	0:22	54:24	113
G090*	Lioliu k., Gintaro g. 10	5:01	31	0:23	54:27	99
G091*	Lioliu k., Gintaro g. 8	4:59	32	0:23	55:16	99
G092*	Lioliu k., Gintaro g. 6	5:57	46	0:20	68:11	97
G093*	Lioliu k., Gintaro g. 4	5:53	36	0:20	66:32	111
G094*	Lioliu k., Gintaro g. 7	6:24	36	0:21	67:57	118
G095*	Lioliu k., Gintaro g. 5	8:06	40	0:23	80:40	131
G096*	Lioliu k., Gintaro g. 1B	11:22	45	0:26	111:29	172
G097*	Lioliu k., Gintaro g. 1	10:17	36	0:27	123:00	172
G098*	Skroblio k., Rietavo g. 26	3:47	28	0:11	132:20	177
G099*	Skroblio k., Rietavo g. 14	3:29	30	0:12	94:50	141
G100*	Skroblio k., Rietavo g. 7	3:11	23	0:16	90:04	134
G101*	Skroblio k., Rietavo g. 5	2:18	20	0:13	80:01	117
G102*	Skroblio k., Rietavo g. 12	0:53	15	0:05	47:49	82
G103*	Skroblio k., Rietavo g. 10	0:00	0	0:00	49:33	86
G104*	Skroblio k., Rietavo g. 8	0:00	0	0:00	47:31	84
G105*	Skroblio k., Rietavo g. 6	0:00	0	0:00	49:15	90
G106*	Skroblio k., Rietavo g. 4	0:27	22	0:02	62:10	84
G107*	Skroblio k., Rietavo g. 2	4:06	21	0:18	60:03	90
G108*	Skroblio k., Rietavo g. 3	1:13	30	0:05	43:57	58
G109*	Pauskiu k. 1A	0:00	0	0:00	23:12	56
G110*	Pauskiu k. 1	0:00	0	0:00	21:31	54
G111*	Vitkiliu k., Paplentes g. 20	0:00	0	0:00	17:49	52
G112*	Vitkiliu k., Paplentes g. 18	0:00	0	0:00	17:09	50
G113*	Vitkiliu k., Paplentes g. 16	0:06	6	0:01	16:21	44
G114*	Vitkiliu k., Vakaru g. 17	0:00	0	0:00	17:40	52
G115*	Vitkiliu k., Vakaru g. 15	0:00	0	0:00	16:59	51
G116*	Vitkiliu k., Vakaru g. 22	0:00	0	0:00	19:47	57
G117*	Vitkiliu k., Vakaru g. 20	0:00	0	0:00	18:39	56
G118*	Vitkiliu k., Vakaru g. 18	0:00	0	0:00	17:47	54
G119*	Vitkiliu k., Vakaru g. 16	0:00	0	0:00	16:48	52
G120*	Vitkiliu k., Vakaru g. 14	0:00	0	0:00	16:11	51
G121*	Vitkiliu k., Vandentiekio g. 1A	1:38	32	0:04	13:42	19
G122	Drobstu k., Alyvu g. 4	23:26	70	0:26		
G123*	Drobstu k., Alyvu g. 2	3:32	52	0:08	13:58	24
G124*	Budrikiu k., Plunges g. 38	0:58	24	0:04	17:56	29
G125*	Budrikiu k., Plunges g. 36B	0:33	24	0:02	24:26	37
G126*	Budrikiu k., Plunges g. 40	0:00	0	0:00	38:35	98

To be continued on next page...

Licensed user:
Vsl Pajurio tyrimu ir planavimo institutas
KMTP 206 kab., V. Berbomo g.10
LT-92221 Klaipeda
+370 46 398842
Viaceslav / gis@corpi.lt
Calculated:
2023-04-15 16:53/3.5.584

SHADOW - Main Result

Calculation: Seseliai worst 1 alt shutdown

...continued from previous page

No.	Name	Shadow, worst case Shadow hours per year [h/year]	Shadow days per year [days/year]	Max shadow hours per day [h/day]	Avoided hours per year [h/year]	Avoided days per year [days/year]
G127*	Budrikiu k., Plunges g. 42	0:05	2	0:03	45:18	103
G128	Drobstu k., Boksto g. 2A	0:00	0	0:00		
G129*	Drobstu k., Plunges g. 85C	0:00	0	0:00	70:55	117
G130*	Budrikiu k., Kalviu g. 1A	0:00	0	0:00	45:43	78
G131*	Budrikiu k., Kalviu g. 1	0:00	0	0:00	36:12	66
G132*	Budrikiu k., Kalviu g. 3	5:58	26	0:21	21:29	30
G133*	Budrikiu k., Kalviu g. 2	0:00	0	0:00	36:57	66
G134*	Budrikiu k., Tuju g. 6	0:00	0	0:00	37:28	64
G135*	Budrikiu k., Tuju g. 4	0:00	0	0:00	37:58	65
G136*	Budrikiu k., Egliu g. 1	8:46	50	0:21	23:31	31
G137*	Budrikiu k., Tiesioji g. 14	9:31	65	0:21	38:11	39
G138*	Budrikiu k., Tiesioji g. 12	9:18	64	0:21	46:57	48
G139*	Budrikiu k., Tiesioji g. 10	8:24	65	0:21	54:31	52
G140*	Budrikiu k., Tiesioji g. 8	5:57	27	0:21	63:57	95
G141*	Budrikiu k., Tiesioji g. 6	6:02	26	0:21	70:26	102
G142*	Budrikiu k., Tiesioji g. 7	7:58	67	0:22	62:04	53
G143*	Budrikiu k., Tiesioji g. 9	9:26	65	0:22	53:32	50
G144*	Budrikiu k., Tiesioji g. 11	10:00	65	0:22	39:46	37
G145*	Budrikiu k., Tiesioji g. 13	9:47	64	0:22	29:11	29
G146*	Budrikiu k., Egliu g. 6	9:48	56	0:22	27:15	30
G147*	Budrikiu k., Egliu g. 4	7:29	40	0:22	28:29	32
G148*	Budrikiu k., Egliu g. 2	0:00	0	0:00	36:16	62
G149*	Budrikiu k., Tuju g. 2	0:00	0	0:00	41:08	66
G150*	Budrikiu k., Sportininku g. 1	8:20	31	0:25	38:06	35
G151*	Budrikiu k., Plunges g. 44	9:21	33	0:26	45:55	38
G152*	Budrikiu k., Plunges g. 46	9:24	32	0:26	47:54	38
G153*	Budrikiu k., Liepu g. 1	9:26	33	0:26	49:11	37
G154*	Budrikiu k., Liepu g. 3	0:14	4	0:04	47:19	69
G155*	Budrikiu k., Liepu g. 5	2:53	25	0:09	51:32	69
G156*	Budrikiu k., Liepu g. 7	3:31	34	0:09	59:22	71
G157*	Budrikiu k., Liepu g. 9	2:28	36	0:06	68:46	79
G158*	Budrikiu k., Sportininku g. 2	11:23	68	0:24	45:47	31
G159*	Budrikiu k., Sportininku g. 4	11:05	67	0:24	53:53	43
G160*	Budrikiu k., Trumpoji g. 6	11:22	67	0:24	57:13	44
G161*	Budrikiu k., Trumpoji g. 5	11:27	68	0:24	61:00	46
G162*	Budrikiu k., Trumpoji g. 3	9:17	67	0:24	71:34	54
G163*	Budrikiu k., Trumpoji g. 4	9:32	67	0:24	67:12	53
G164*	Budrikiu k., Trumpoji g. 2	7:18	44	0:23	73:25	80
G165*	Budrikiu k., Tiesioji g. 5	6:55	28	0:23	78:12	102
G166*	Budrikiu k., Trumpoji g. 1	7:17	28	0:24	79:17	100
G167*	Budrikiu k., Tiesioji g. 3	7:02	27	0:23	83:22	106
G168*	Budrikiu k., Tiesioji g. 1	0:00	0	0:00	100:03	143
G169*	Budrikiu k., Tiesioji g. 2	7:04	28	0:23	103:13	129
G170*	Budrikiu k., Tiesioji g. 4	6:30	27	0:23	94:09	125
G171*	Budrikiu k., Tiesioji g. 6A	5:29	25	0:21	67:39	118
G172*	Budrikiu k., Jazminu g. 2	7:00	28	0:23	108:35	167
G173*	Budrikiu k., Jazminu g. 4	6:32	26	0:23	87:05	137
G174*	Budrikiu k., Plunges g. 50	10:50	35	0:28	156:06	157
G175*	Bubenu k., Plunges g. 91	12:45	41	0:28	94:41	112
G176*	Bubenu k., Bubos g. 6	7:49	57	0:20	45:56	65
G177*	Bubenu k., Bubos g. 4	8:01	56	0:21	40:56	59
G178*	Bubenu k., Pusyno g. 26	3:40	21	0:18	14:00	44
G179*	Bubenu k., Pusyno g. 28	0:00	0	0:00	13:32	43
G180*	Bubenu k., Pusyno g. 30	0:00	0	0:00	13:08	41
G181*	Bubenu k., Pusyno g. 13	3:46	20	0:17	14:34	44
G182*	Bubenu k., Pusyno g. 9	4:16	22	0:18	16:59	46
G183*	Bubenu k., Pusyno g. 11	4:53	27	0:19	15:52	40
G184*	Bubenu k., Pusyno g. 24	4:05	21	0:18	16:11	48
G185*	Bubenu k., Pusyno g. 22	4:21	22	0:19	17:24	50
G186*	Bubenu k., Pusyno g. 20	4:29	22	0:19	18:32	53
G187*	Bubenu k., Pusyno g. 18	4:43	23	0:19	20:06	56
G188*	Bubenu k., Pusyno g. 7	4:53	23	0:19	20:45	56
G189*	Bubenu k., Pusyno g. 5	5:16	24	0:21	24:13	63
G190*	Bubenu k., Pusyno g. 16	5:15	24	0:20	24:57	66

To be continued on next page...

Licensed user:
Vsl Pajurio tyrimu ir planavimo institutas
KMTP 206 kab., V. Berbomo g.10
LT-92221 Klaipeda
+370 46 398842
Viaceslav / gis@corpi.lt
Calculated:
2023-04-15 16:53/3.5.584

SHADOW - Main Result

Calculation: Seseliai worst 1 alt shutdown

...continued from previous page

No.	Name	Shadow, worst case Shadow hours per year [h/year]	Shadow days per year [days/year]	Max shadow hours per day [h/day]	Avoided hours per year [h/year]	Avoided days per year [days/year]
G191*	Bubenu k., Pusyno g. 14	5:35	25	0:21	28:58	76
G192*	Bubenu k., Bubos g. 1	5:54	26	0:21	36:19	96
G193*	Bubenu k., Bubos g. 3	5:56	26	0:21	37:40	91
G194*	Bubenu k., Pusyno g. 12	6:13	26	0:23	40:53	92
G195*	Bubenu k., Pusyno g. 10	6:34	27	0:23	41:38	88
G196*	Bubenu k., Pusyno g. 8	6:49	28	0:23	41:20	85
G197*	Bubenu k., Pusyno g. 6	7:01	28	0:23	39:58	80
G198*	Bubenu k., Pusyno g. 4	7:31	28	0:25	36:50	74
G199*	Bubenu k., Pusyno g. 2	7:55	30	0:25	34:02	70
G200*	Bubenu k., Pusyno g. 1	12:10	65	0:27	16:55	29
G201*	Bubenu k., Pusyno g. 3	6:22	27	0:22	33:57	78
G202*	Bubenu k., Plunges g. 93	7:19	28	0:24	38:35	75
G203*	Lauzu k. 1A	6:56	27	0:23	62:48	135
G204*	Lauzu k. 1D	6:49	27	0:22	64:17	140
G205*	Giliogirio k., M. Kavecko g. 3	0:00	0	0:00	27:19	84
G206*	Giliogirio k., M. Kavecko g. 4	0:00	0	0:00	36:39	85
G207	Giliogirio k., Misko g. 1	0:00	0	0:00		
G208	Patyrio k. 2	0:00	0	0:00		
G209*	Alko k. 2	0:54	25	0:05	69:54	87
G210*	Alko k. 3	0:01	1	0:01	64:40	105
G211*	Alko k. 4	0:00	0	0:00	61:05	102
G212*	Alko k. 5	7:06	33	0:23	26:03	46
G213*	Alko k. 6	0:00	0	0:00	51:38	117
G214*	Alko k. 8	1:38	19	0:10	38:43	89
G215*	Alko k. 9	0:00	0	0:00	50:52	119
G216*	Alko k. 10	0:00	0	0:00	49:21	118
G217*	Alko k. 11	0:00	0	0:00	47:11	106
G218*	Alko k. 12	0:00	0	0:00	52:53	125
G219*	Alko k. 13	0:00	0	0:00	50:35	116
G220*	Daugedu k., Minijos g. 24	12:40	60	0:24	124:05	123
G221*	Daugedu k., Minijos g. 22	12:25	56	0:27	96:51	117
G222*	Daugedu k., Minijos g. 20	2:08	22	0:10	93:16	125
G223*	Daugedu k., Minijos g. 23	8:56	32	0:25	82:14	142
G224*	Vitku k. 4	0:00	0	0:00	54:31	76
G225*	Vitku k. 3	11:34	35	0:29	40:16	63
G226*	Vitku k. 2	9:25	33	0:27	34:25	59
G227*	Vitku k. 1	0:00	0	0:00	31:22	80
G228*	Stalgenu k., Patyrio g. 6	0:00	0	0:00	42:17	98
G229*	Stalgenu k., Patyrio g. 4	0:00	0	0:00	32:51	85
G230*	Stalgenu k., Patyrio g. 2	0:00	0	0:00	27:56	79
G231*	Stalgenu k., Misko g. 30	0:00	0	0:00	47:16	104
G232*	Stalgenu k., Misko g. 28	0:00	0	0:00	36:27	92
G233	Stalgenu k., Misko g. 26	0:00	0	0:00		
G234	Stalgenu k., Paupio g. 6	0:00	0	0:00		
G235	Stalgenu k., Zalioji g. 44	0:00	0	0:00		
G236*	Stalgenu k., Misko g. 24	0:06	3	0:03	12:26	34
G237*	Stalgenu k., Misko g. 22	0:03	3	0:01	25:43	75
G238*	Stalgenu k., Paupio g. 5	0:00	0	0:00	14:38	39
G239*	Stalgenu k., Paupio g. 4	0:00	0	0:00	16:12	42
G240*	Stalgenu k., Zalioji g. 23	0:00	0	0:00	36:27	98
G241*	Stalgenu k., Zalioji g. 42	0:00	0	0:00	42:02	108
G242*	Stalgenu k., Zalioji g. 21	0:00	0	0:00	37:18	100
G243*	Stalgenu k., Zalioji g. 40	0:00	0	0:00	38:48	103
G244*	Stalgenu k., Paupio g. 3	0:00	0	0:00	27:25	82
G245*	Stalgenu k., Bijunu g. 4	0:00	0	0:00	25:36	79
G246*	Stalgenu k., Bijunu g. 2	0:00	0	0:00	27:03	82
G247*	Stalgenu k., Zalioji g. 19	0:00	0	0:00	32:15	92
G248*	Stalgenu k., Zalioji g. 38	0:00	0	0:00	18:50	57
G249*	Stalgenu k., Zalioji g. 34	0:00	0	0:00	16:24	52
G250*	Stalgenu k., Zalioji g. 32	3:07	30	0:13	24:39	57
G251*	Stalgenu k., Zalioji g. 30	3:08	29	0:14	22:27	54
G252	Stalgenu k., Minijos g. 12	0:00	0	0:00		
G253*	Daugedu k., Misko g. 15	8:41	32	0:24	49:46	140
G254*	Daugedu k., Misko g. 13	8:20	32	0:24	46:13	132

To be continued on next page...

Licensed user:
Vsl Pajurio tyrimu ir planavimo institutas
KMTP 206 kab., V. Berbomo g.10
LT-92221 Klaipeda
+370 46 398842
Viaceslav / gis@corpi.lt
Calculated:
2023-04-15 16:53/3.5.584

SHADOW - Main Result

Calculation: Seseliai worst 1 alt shutdown

...continued from previous page

No.	Name	Shadow, worst case Shadow hours per year [h/year]	Shadow days per year [days/year]	Max shadow hours per day [h/day]	Avoided hours per year [h/year]	Avoided days per year [days/year]
G255*	Daugedu k., Misko g. 11	7:57	31	0:24	44:15	128
G256*	Daugedu k., Misko g. 9	7:32	30	0:22	41:31	125
G257*	Daugedu k., Pievu g. 2	7:02	28	0:22	34:24	110
G258*	Daugedu k., Pievu g. 4	6:50	28	0:22	31:59	103
G259*	Daugedu k., Pievu g. 5	6:17	32	0:21	28:28	91
G260*	Daugedu k., Pievu g. 3	6:25	28	0:22	30:31	103
G261*	Daugedu k., Pievu g. 1	6:58	28	0:22	38:09	122
G262*	Daugedu k., Misko g. 7	6:42	28	0:21	36:46	116
G263*	Daugedu k., Naujoji g. 10	5:09	25	0:19	14:34	44
G264*	Daugedu k., Naujoji g. 8	5:08	24	0:20	15:02	44
G265*	Daugedu k., Naujoji g. 6A	5:21	24	0:20	15:46	44
G266*	Daugedu k., Naujoji g. 6	5:19	26	0:19	16:13	44
G267*	Daugedu k., Naujoji g. 4	5:27	26	0:20	16:41	44
G268*	Daugedu k., Naujoji g. 2	5:36	26	0:20	17:12	44
G269*	Daugedu k., Misko g. 5	5:41	28	0:20	17:49	46
G270*	Daugedu k., Misko g. 10	6:08	28	0:20	19:26	48
G271*	Daugedu k., Misko g. 8	12:26	65	0:24	13:13	10
G272*	Daugedu k., Minijos g. 12	8:32	32	0:25	10:47	34
G273*	Daugedu k., Senojo Centro g. 1	16:45	84	0:20	147:36	144
G274*	Daugedu k., Senojo Centro g. 2	7:50	68	0:21	147:57	136
G275*	Daugedu k., Senojo Centro g. 4	7:34	56	0:21	165:21	175
G276*	Daugedu k., Senojo Centro g. 6	10:30	61	0:21	164:32	172
G277*	Daugedu k., Vilties g. 2	16:48	85	0:20	12:28	
G278*	Daugedu k., Vilties g. 5	6:29	58	0:08	17:00	
G279*	Daugedu k., Vilties g. 3	16:59	68	0:17	11:01	
G280*	Daugedu k., Vilties g. 1	19:11	70	0:19	9:09	
G281*	Kungiu k. 5	0:00	0	0:00	16:55	50
G282*	Kungiu k. 2	18:06	76	0:24	27:28	
G283*	Daugedu k., Minijos g. 2A	20:15	74	0:25	36:25	18
G284*	Kungiu k. 3	16:24	56	0:27	43:35	26
G285*	Kungiu k. 4	9:04	70	0:15	42:56	
G286*	Kungiu k. 11	9:36	50	0:22	11:00	34
G287*	Kungiu k. 12	9:29	48	0:22	11:02	34
G288*	Kungiu k. 13	15:31	65	0:25	3:57	2
G289*	Kungiu k. 16	14:12	40	0:29	40:41	94
G290*	Kungiu k. 15	25:13	94	0:29	26:23	59
G291*	Sendvariu k. 2	8:57	32	0:25	110:46	175
G292*	Sendvariu k. 1	9:52	67	0:25	106:14	137
G293*	Uzpeliu k., Medingenu g. 7	8:41	30	0:26	36:33	93
G294*	Uzpeliu k., Kalnelio g. 3	16:18	64	0:25	69:55	128
G295*	Uzpeliu k., Kalnelio g. 1	15:03	60	0:24	68:30	125
G296*	Uzpeliu k., Kalnelio g. 10	14:09	58	0:23	68:26	125
G297*	Uzpeliu k., Kalnelio g. 8	13:46	58	0:23	61:52	118
G298*	Uzpeliu k., Kalnelio g. 6	7:08	29	0:23	58:59	115
G299*	Uzpeliu k., Kalnelio g. 4	7:05	29	0:22	57:18	113
G300*	Uzpeliu k., Kalnelio g. 2	6:42	27	0:22	50:51	107
G301*	Uzpeliu k., Uzpeliu g. 1	6:15	28	0:21	51:20	107
G302*	Uzpeliu k., Uzpeliu g. 3	6:14	26	0:21	58:52	116
G303*	Uzpeliu k., Uzpeliu g. 5	6:15	26	0:21	61:01	119
G304*	Uzpeliu k., Uzpeliu g. 7	7:22	38	0:22	64:10	109
G305*	Uzpeliu k., Uzpeliu g. 9	9:51	48	0:21	67:37	102
G306*	Uzpeliu k., Medingenu g. 5	8:36	32	0:20	56:16	100
G307*	Uzpeliu k., Medingenu g. 10	12:32	40	0:23	64:22	98
G308*	Uzpeliu k., Medingenu g. 8	14:40	44	0:24	67:07	102
G309*	Uzpeliu k., Medingenu g. 6	16:05	46	0:25	69:27	102
G310*	Uzpeliu k., Medingenu g. 4	14:47	50	0:22	12:00	30
G311*	Uzpeliu k., Medingenu g. 2	0:00	0	0:00	8:14	30
G312*	Uzpeliu k., Medingenu g. 3	0:00	0	0:00	62:59	84
G313*	Uzpeliu k., Uzpeliu g. 4	2:23	33	0:07	47:04	82
G314*	Medingenu k., Plunges g. 6	8:58	34	0:25	25:04	51
G315*	Medingenu k., Plunges g. 7	7:00	29	0:23	18:46	45
G316*	Medingenu k., Rietavo g. 4A	17:24	50	0:25	6:23	26
G317*	Gedikenu k., Rietavo g. 6	9:28	38	0:22	17:58	62
G318*	Gedikenu k., Rietavo g. 8	6:30	28	0:23	21:28	56

To be continued on next page...

Licensed user:
Vsl Pajurio tyrimu ir planavimo institutas
KMTP 206 kab., V. Berbomo g.10
LT-92221 Klaipeda
+370 46 398842
Viaceslav / gis@corpi.lt
Calculated:
2023-04-15 16:53/3.5.584

SHADOW - Main Result

Calculation: Seseliai worst 1 alt shutdown

...continued from previous page

No.	Name	Shadow, worst case Shadow hours per year [h/year]	Shadow days per year [days/year]	Max shadow hours per day [h/day]	Avoided hours per year [h/year]	Avoided days per year [days/year]
G319*	Uzduobulio k. 1	23:34	117	0:28	8:43	11
G320	Uzduobulio k.	0:00	0	0:00		
G321	Uzduobulio k. 2	0:00	0	0:00		
G322*	Uzduobulio k. 3	0:00	0	0:00	20:50	55
G323*	Uzduobulio k. 5	13:10	55	0:22	48:18	132
G324*	Uzduobulio k. 6	14:15	57	0:23	23:59	68
G325*	Uzduobulio k. 7	16:59	62	0:25	20:19	64
G326*	Laurynaiciu k. 1	12:57	40	0:28	75:07	137
G327*	Gedikenu k., Lanku g. 1	0:00	0	0:00	27:48	50
G328*	Gedikenu k., Lygumu g. 1	0:00	0	0:00	23:33	48
G329*	Gedikenu k., Lygumu g. 4	0:00	0	0:00	38:25	70
G330*	Gedikenu k. 4	0:00	0	0:00	16:26	44
G331*	Jaupenu k., Saules g. 6	0:00	0	0:00	31:30	52
G332*	Jaupenu k., Saules g. 4	0:00	0	0:00	42:08	56
G333*	Jaupenu k., Saules g. 2	8:15	50	0:12	26:26	
G334*	Jaupenu k., Baltijos g. 10	0:00	0	0:00	122:09	94
G335*	Jaupenu k., Baltijos g. 1	0:00	0	0:00	38:58	64
G336*	Jaupenu k., Baltijos g. 2	5:09	66	0:10	54:05	45
G337*	Jaupenu k., Baltijos g. 6	4:34	42	0:18	38:35	59
G338*	Malduciu k., Zemaiciu g. 75	12:34	79	0:20	32:54	15
G339*	Malduciu k., Zemaiciu g. 73	10:49	44	0:22	24:29	50
G340*	Malduciu k., Zemaiciu g. 73A	8:58	44	0:19	22:50	46
G341*	Malduciu k., Jaujupio g. 2A	11:22	53	0:27	11:35	23
G342*	Malduciu k., Zemaiciu g. 72	6:52	35	0:18	16:17	42
G343*	Malduciu k., Zemaiciu g. 71	5:18	28	0:24	28:38	66
G344*	Malduciu k., Zemaiciu g. 70	6:26	30	0:19	14:41	44
G345*	Malduciu k., Zemaiciu g. 66	6:16	30	0:21	16:55	49
G346*	Malduciu k., Zemaiciu g. 69	3:39	22	0:20	24:31	71
G347*	Malduciu k., Zemaiciu g. 65	3:11	25	0:13	13:28	40
G348*	Malduciu k., Zemaiciu g. 67	4:24	33	0:15	12:39	39
G349*	Siurnoku k. 4	3:11	34	0:11	6:33	4
G350*	Siurnoku k. 5	16:14	61	0:21	14:25	36
G351*	Jaupenu k., Kastonu g. 8	8:53	49	0:20	221:05	234
G352*	Jaupenu k., Kastonu g. 4	4:55	34	0:16	156:23	189
G353*	Jaupenu k., Kastonu g. 1	8:46	39	0:23	112:27	163
G354*	Jaupenu k., Kastonu g. 2	8:22	30	0:25	82:47	148
G355*	Jaupenu k., Baltijos g. 18	5:40	27	0:21	61:32	136
Plan. sodyba Nr. 1*		0:00	0	0:00	31:27	69
Plan. sodyba Nr. 2*		22:30	76	0:25	156:04	91
Plan. sodyba Nr. 3*		5:23	26	0:20	13:43	39

* Receptors where shadow flicker is reduced by curtailment

Total amount of flickering on the shadow receptors caused by each WTG

No.	Name	Worst case [h/year]	Stopped due to flicker curtailment [h/year]
WEC01	VE model 8000 175.0 !O! hub: 132,0 m (TOT: 219,5 m) (311)	0:00	
WEC02	VE model 8000 175.0 !O! hub: 132,0 m (TOT: 219,5 m) (312)	0:00	
WEC03	VE model 8000 175.0 !O! hub: 132,0 m (TOT: 219,5 m) (313)	0:00	
WEC04	VE model 8000 175.0 !O! hub: 132,0 m (TOT: 219,5 m) (314)	0:00	
WEC05	VE model 8000 175.0 !O! hub: 132,0 m (TOT: 219,5 m) (315)	16:48	378:32
WEC06	VE model 8000 175.0 !O! hub: 132,0 m (TOT: 219,5 m) (316)	28:18	714:16
WEC07	VE model 8000 175.0 !O! hub: 132,0 m (TOT: 219,5 m) (317)	6:16	325:33
WEC08	VE model 8000 175.0 !O! hub: 132,0 m (TOT: 219,5 m) (318)	12:36	107:41
WEC09	VE model 8000 175.0 !O! hub: 132,0 m (TOT: 219,5 m) (319)	31:05	96:56
WEC10	VE model 8000 175.0 !O! hub: 132,0 m (TOT: 219,5 m) (320)	84:21	49:31
WEC11	VE model 8000 175.0 !O! hub: 132,0 m (TOT: 219,5 m) (321)	25:41	349:22
WEC12	VE model 8000 175.0 !O! hub: 132,0 m (TOT: 219,5 m) (322)	19:39	267:33
WEC13	VE model 8000 175.0 !O! hub: 132,0 m (TOT: 219,5 m) (323)	0:00	293:09
WEC14	VE model 8000 175.0 !O! hub: 132,0 m (TOT: 219,5 m) (324)	0:00	334:45
WEC15	VE model 8000 175.0 !O! hub: 132,0 m (TOT: 219,5 m) (325)	0:00	121:53
WEC16	VE model 8000 175.0 !O! hub: 132,0 m (TOT: 219,5 m) (326)	33:13	31:45
WEC17	VE model 8000 175.0 !O! hub: 132,0 m (TOT: 219,5 m) (327)	10:14	323:41
WEC18	VE model 8000 175.0 !O! hub: 132,0 m (TOT: 219,5 m) (328)	7:10	14:52

To be continued on next page...

Licensed user:
Vsl Pajurio tyrimu ir planavimo institutas
KMTP 206 kab., V. Berbomo g.10
LT-92221 Klaipeda
+370 46 398842
Viaceslav / gis@corpi.lt
Calculated:
2023-04-15 16:53/3.5.584

SHADOW - Main Result

Calculation: Seseliai worst 1 alt shutdown

...continued from previous page

No.	Name	Worst case [h/year]	Stopped due to flicker curtailment [h/year]
WEC19	VE model 8000 175.0 !O! hub: 132,0 m (TOT: 219,5 m) (329)	5:03	71:54
WEC20	VE model 8000 175.0 !O! hub: 132,0 m (TOT: 219,5 m) (330)	13:39	17:27
WEC21	VE model 8000 175.0 !O! hub: 132,0 m (TOT: 219,5 m) (331)	9:41	161:52
WEC22	VE model 8000 175.0 !O! hub: 132,0 m (TOT: 219,5 m) (332)	64:43	147:49
WEC23	VE model 8000 175.0 !O! hub: 132,0 m (TOT: 219,5 m) (333)	19:59	511:36
WEC24	VE model 8000 175.0 !O! hub: 132,0 m (TOT: 219,5 m) (334)	0:00	38:47
WEC25	VE model 8000 175.0 !O! hub: 132,0 m (TOT: 219,5 m) (335)	4:12	75:39
WEC26	VE model 8000 175.0 !O! hub: 132,0 m (TOT: 219,5 m) (336)	3:27	175:07
WEC27	VE model 8000 175.0 !O! hub: 132,0 m (TOT: 219,5 m) (337)	20:13	174:56
WEC28	VE model 8000 175.0 !O! hub: 132,0 m (TOT: 219,5 m) (338)	23:24	160:55
WEC29	VE model 8000 175.0 !O! hub: 132,0 m (TOT: 219,5 m) (339)	44:43	165:01
WEC30	VE model 8000 175.0 !O! hub: 132,0 m (TOT: 219,5 m) (340)	9:17	36:52
WEC31	VE model 8000 175.0 !O! hub: 132,0 m (TOT: 219,5 m) (341)	61:05	104:39
WEC32	VE model 8000 175.0 !O! hub: 132,0 m (TOT: 219,5 m) (342)	30:15	35:55
WEC33	VE model 8000 175.0 !O! hub: 132,0 m (TOT: 219,5 m) (343)	42:15	
WEC34	VE model 8000 175.0 !O! hub: 132,0 m (TOT: 219,5 m) (344)	16:56	45:29
WEC35	VE model 8000 175.0 !O! hub: 132,0 m (TOT: 219,5 m) (345)	7:26	149:16
WEC36	VE model 8000 175.0 !O! hub: 132,0 m (TOT: 219,5 m) (346)	28:43	33:14
WEC37	VE model 8000 175.0 !O! hub: 132,0 m (TOT: 219,5 m) (347)	8:57	
WEC38	VE model 8000 175.0 !O! hub: 132,0 m (TOT: 219,5 m) (348)	1:14	15:15
WEC39	VE model 8000 175.0 !O! hub: 132,0 m (TOT: 219,5 m) (349)	0:00	
WEC40	VE model 8000 175.0 !O! hub: 132,0 m (TOT: 219,5 m) (350)	31:39	48:35
WEC41	VE model 8000 175.0 !O! hub: 132,0 m (TOT: 219,5 m) (351)	11:34	98:14
WEC42	VE model 8000 175.0 !O! hub: 132,0 m (TOT: 219,5 m) (352)	31:17	174:17
WEC43	VE model 8000 175.0 !O! hub: 132,0 m (TOT: 219,5 m) (353)	2:00	390:31
WEC44	VE model 8000 175.0 !O! hub: 132,0 m (TOT: 219,5 m) (354)	58:23	315:53
WEC45	VE model 8000 175.0 !O! hub: 132,0 m (TOT: 219,5 m) (355)	11:32	84:47
WEC46	VE model 8000 175.0 !O! hub: 132,0 m (TOT: 219,5 m) (356)	14:01	56:52
WEC47	VE model 8000 175.0 !O! hub: 132,0 m (TOT: 219,5 m) (357)	0:00	
WEC48	VE model 8000 175.0 !O! hub: 132,0 m (TOT: 219,5 m) (358)	0:00	
WEC49	VE model 8000 175.0 !O! hub: 132,0 m (TOT: 219,5 m) (359)	29:37	553:08
WEC50	VE model 8000 175.0 !O! hub: 132,0 m (TOT: 219,5 m) (360)	25:39	339:00
WEC51	VE model 8000 175.0 !O! hub: 132,0 m (TOT: 219,5 m) (361)	21:33	49:20
WEC52	VE model 8000 175.0 !O! hub: 132,0 m (TOT: 219,5 m) (362)	3:02	135:18
WEC53	VE model 8000 175.0 !O! hub: 132,0 m (TOT: 219,5 m) (363)	8:43	31:47
WEC54	VE model 8000 175.0 !O! hub: 132,0 m (TOT: 219,5 m) (364)	21:35	90:13
WEC55	VE model 8000 175.0 !O! hub: 132,0 m (TOT: 219,5 m) (365)	7:54	135:07
WEC56	VE model 8000 175.0 !O! hub: 132,0 m (TOT: 219,5 m) (366)	16:14	68:23
WEC57	VE model 8000 175.0 !O! hub: 132,0 m (TOT: 219,5 m) (367)	3:11	71:30
WEC58	VE model 8000 175.0 !O! hub: 132,0 m (TOT: 219,5 m) (368)	0:00	13:58

Total times in Receptor wise and WTG wise tables can differ, as a WTG can lead to flicker at 2 or more receptors simultaneously and/or receptors may receive flicker from 2 or more WTGs simultaneously.

Prognozuojamas PŪV šešėliavimo vertinimas

Maksimalių parametrų VE, blogiausias scenarijus

2 alternatyva

Licensed user:
Vsl Pajurio tyrimu ir planavimo institutas
KMTP 206 kab., V. Berbomo g.10
LT-92221 Klaipeda
+370 46 398842
Viaceslav / gis@corpi.lt
Calculated:
2023-04-13 23:26/3.5.584

SHADOW - Main Result

Calculation: Seseliai worst 2 alt

Assumptions for shadow calculations

Maximum distance for influence
Calculate only when more than 20 % of sun is covered by the blade
Please look in WTG table

Minimum sun height over horizon for influence	3	°
Day step for calculation	1	days
Time step for calculation	1	minutes

The calculated times are "worst case" given by the following assumptions:
The sun is shining all the day, from sunrise to sunset
The rotor plane is always perpendicular to the line from the WTG to the sun
The WTG is always operating

A ZVI (Zones of Visual Influence) calculation is performed before flicker calculation so non visible WTG do not contribute to calculated flicker values.
A WTG will be visible if it is visible from any part of the receiver window.
The ZVI calculation is based on the following assumptions:
Height contours used: Elevation Grid Data Object: VE3b_EMDGrid_0.wpg (22)
Area object(s) used in calculation:
Area object (Heights a.g.l. for e.g. Forest (ORA tool) or ZVI obstructions): REGIONS_PUV_230113_VestasV172_1.w2r (2)
Obstacles used in calculation
Receptor grid resolution: 1,0 m

All coordinates are in
Lithuanian TM LKS94-LKS94 (LT)

WTGs

	Y	X	Z	Row data/Description	WTG type Valid	Manufact.	Type-generator	Power, rated	Rotor diameter	Hub height	Shadow data Calculation distance	RPM
			[m]					[kW]	[m]	[m]	[m]	[RPM]
WEC05	363 552	6 182 469	114,1	VE model 8000 175.0 !O! hub:...	Yes	VE model	-8 000	8 000	175,0	175,0	2 002	0,0
WEC06	365 246	6 181 545	113,0	VE model 8000 175.0 !O! hub:...	Yes	VE model	-8 000	8 000	175,0	175,0	2 002	0,0
WEC07	366 208	6 180 619	108,5	VE model 8000 175.0 !O! hub:...	Yes	VE model	-8 000	8 000	175,0	175,0	2 002	0,0
WEC08	366 715	6 182 890	124,0	VE model 8000 175.0 !O! hub:...	Yes	VE model	-8 000	8 000	175,0	175,0	2 002	0,0
WEC09	367 068	6 182 446	120,5	VE model 8000 175.0 !O! hub:...	Yes	VE model	-8 000	8 000	175,0	175,0	2 002	0,0
WEC10	367 679	6 181 398	105,9	VE model 8000 175.0 !O! hub:...	Yes	VE model	-8 000	8 000	175,0	175,0	2 002	0,0
WEC11	368 462	6 181 239	108,7	VE model 8000 175.0 !O! hub:...	Yes	VE model	-8 000	8 000	175,0	175,0	2 002	0,0
WEC12	368 631	6 181 870	110,2	VE model 8000 175.0 !O! hub:...	Yes	VE model	-8 000	8 000	175,0	175,0	2 002	0,0
WEC13	368 443	6 182 939	107,0	VE model 8000 175.0 !O! hub:...	Yes	VE model	-8 000	8 000	175,0	175,0	2 002	0,0
WEC14	368 433	6 183 844	103,2	VE model 8000 175.0 !O! hub:...	Yes	VE model	-8 000	8 000	175,0	175,0	2 002	0,0
WEC15	369 928	6 182 917	107,9	VE model 8000 175.0 !O! hub:...	Yes	VE model	-8 000	8 000	175,0	175,0	2 002	0,0
WEC16	370 412	6 182 817	110,3	VE model 8000 175.0 !O! hub:...	Yes	VE model	-8 000	8 000	175,0	175,0	2 002	0,0
WEC17	373 109	6 182 456	119,0	VE model 8000 175.0 !O! hub:...	Yes	VE model	-8 000	8 000	175,0	175,0	2 002	0,0
WEC18	374 469	6 182 700	111,2	VE model 8000 175.0 !O! hub:...	Yes	VE model	-8 000	8 000	175,0	175,0	2 002	0,0
WEC19	372 980	6 184 110	116,4	VE model 8000 175.0 !O! hub:...	Yes	VE model	-8 000	8 000	175,0	175,0	2 002	0,0
WEC20	372 526	6 184 450	119,0	VE model 8000 175.0 !O! hub:...	Yes	VE model	-8 000	8 000	175,0	175,0	2 002	0,0
WEC21	371 103	6 183 991	116,7	VE model 8000 175.0 !O! hub:...	Yes	VE model	-8 000	8 000	175,0	175,0	2 002	0,0
WEC22	370 382	6 184 909	107,8	VE model 8000 175.0 !O! hub:...	Yes	VE model	-8 000	8 000	175,0	175,0	2 002	0,0
WEC23	369 804	6 185 691	118,0	VE model 8000 175.0 !O! hub:...	Yes	VE model	-8 000	8 000	175,0	175,0	2 002	0,0
WEC24	368 606	6 186 250	117,6	VE model 8000 175.0 !O! hub:...	Yes	VE model	-8 000	8 000	175,0	175,0	2 002	0,0
WEC25	368 155	6 186 564	119,2	VE model 8000 175.0 !O! hub:...	Yes	VE model	-8 000	8 000	175,0	175,0	2 002	0,0
WEC26	369 228	6 189 063	94,7	VE model 8000 175.0 !O! hub:...	Yes	VE model	-8 000	8 000	175,0	175,0	2 002	0,0
WEC27	369 036	6 188 428	107,1	VE model 8000 175.0 !O! hub:...	Yes	VE model	-8 000	8 000	175,0	175,0	2 002	0,0
WEC28	369 807	6 187 191	110,7	VE model 8000 175.0 !O! hub:...	Yes	VE model	-8 000	8 000	175,0	175,0	2 002	0,0
WEC29	371 279	6 185 936	116,7	VE model 8000 175.0 !O! hub:...	Yes	VE model	-8 000	8 000	175,0	175,0	2 002	0,0
WEC30	371 757	6 185 606	118,5	VE model 8000 175.0 !O! hub:...	Yes	VE model	-8 000	8 000	175,0	175,0	2 002	0,0
WEC31	372 666	6 186 276	111,0	VE model 8000 175.0 !O! hub:...	Yes	VE model	-8 000	8 000	175,0	175,0	2 002	0,0
WEC32	373 278	6 186 115	114,1	VE model 8000 175.0 !O! hub:...	Yes	VE model	-8 000	8 000	175,0	175,0	2 002	0,0
WEC33	374 428	6 186 681	117,9	VE model 8000 175.0 !O! hub:...	Yes	VE model	-8 000	8 000	175,0	175,0	2 002	0,0
WEC34	374 425	6 187 546	111,8	VE model 8000 175.0 !O! hub:...	Yes	VE model	-8 000	8 000	175,0	175,0	2 002	0,0
WEC35	374 761	6 188 834	116,0	VE model 8000 175.0 !O! hub:...	Yes	VE model	-8 000	8 000	175,0	175,0	2 002	0,0
WEC36	374 309	6 189 035	107,2	VE model 8000 175.0 !O! hub:...	Yes	VE model	-8 000	8 000	175,0	175,0	2 002	0,0
WEC37	373 608	6 189 132	103,1	VE model 8000 175.0 !O! hub:...	Yes	VE model	-8 000	8 000	175,0	175,0	2 002	0,0
WEC38	373 729	6 190 269	104,9	VE model 8000 175.0 !O! hub:...	Yes	VE model	-8 000	8 000	175,0	175,0	2 002	0,0
WEC39	374 311	6 190 416	104,0	VE model 8000 175.0 !O! hub:...	Yes	VE model	-8 000	8 000	175,0	175,0	2 002	0,0
WEC40	375 473	6 187 245	110,4	VE model 8000 175.0 !O! hub:...	Yes	VE model	-8 000	8 000	175,0	175,0	2 002	0,0

To be continued on next page...

Licensed user:
Vsl Pajurio tyrimu ir planavimo institutas
KMTP 206 kab., V. Berbomo g.10
LT-92221 Klaipeda
+370 46 398842
Viaceslav / gis@corpi.lt
Calculated:
2023-04-13 23:26/3.5.584

SHADOW - Main Result

Calculation: Seseliai worst 2 alt

...continued from previous page

	Y	X	Z	Row data/Description	WTG type Valid	Manufact.	Type-generator	Power, rated	Rotor diameter	Hub height	Shadow data Calculation distance	RPM
			[m]					[kW]	[m]	[m]	[m]	[RPM]
WEC41	376 044	6 187 150	112,0	VE model 8000 175.0 !O! hub:...	Yes	VE model	-8 000	8 000	175,0	175,0	2 002	0,0
WEC42	376 603	6 187 591	105,2	VE model 8000 175.0 !O! hub:...	Yes	VE model	-8 000	8 000	175,0	175,0	2 002	0,0
WEC43	377 058	6 188 205	101,6	VE model 8000 175.0 !O! hub:...	Yes	VE model	-8 000	8 000	175,0	175,0	2 002	0,0
WEC44	379 759	6 186 492	121,0	VE model 8000 175.0 !O! hub:...	Yes	VE model	-8 000	8 000	175,0	175,0	2 002	0,0
WEC45	379 397	6 185 642	120,8	VE model 8000 175.0 !O! hub:...	Yes	VE model	-8 000	8 000	175,0	175,0	2 002	0,0
WEC46	378 862	6 185 274	113,6	VE model 8000 175.0 !O! hub:...	Yes	VE model	-8 000	8 000	175,0	175,0	2 002	0,0
WEC47	378 758	6 184 608	115,0	VE model 8000 175.0 !O! hub:...	Yes	VE model	-8 000	8 000	175,0	175,0	2 002	0,0
WEC48	378 767	6 184 026	111,0	VE model 8000 175.0 !O! hub:...	Yes	VE model	-8 000	8 000	175,0	175,0	2 002	0,0
WEC49	367 009	6 176 732	106,9	VE model 8000 175.0 !O! hub:...	Yes	VE model	-8 000	8 000	175,0	175,0	2 002	0,0
WEC50	367 515	6 176 483	105,8	VE model 8000 175.0 !O! hub:...	Yes	VE model	-8 000	8 000	175,0	175,0	2 002	0,0
WEC51	368 047	6 176 048	105,0	VE model 8000 175.0 !O! hub:...	Yes	VE model	-8 000	8 000	175,0	175,0	2 002	0,0
WEC52	366 950	6 175 975	102,2	VE model 8000 175.0 !O! hub:...	Yes	VE model	-8 000	8 000	175,0	175,0	2 002	0,0
WEC53	367 099	6 175 427	106,3	VE model 8000 175.0 !O! hub:...	Yes	VE model	-8 000	8 000	175,0	175,0	2 002	0,0
WEC54	366 559	6 175 654	103,2	VE model 8000 175.0 !O! hub:...	Yes	VE model	-8 000	8 000	175,0	175,0	2 002	0,0
WEC55	366 016	6 175 809	102,6	VE model 8000 175.0 !O! hub:...	Yes	VE model	-8 000	8 000	175,0	175,0	2 002	0,0
WEC56	366 052	6 175 313	102,8	VE model 8000 175.0 !O! hub:...	Yes	VE model	-8 000	8 000	175,0	175,0	2 002	0,0
WEC57	366 185	6 174 911	107,0	VE model 8000 175.0 !O! hub:...	Yes	VE model	-8 000	8 000	175,0	175,0	2 002	0,0
WEC58	365 587	6 174 925	99,3	VE model 8000 175.0 !O! hub:...	Yes	VE model	-8 000	8 000	175,0	175,0	2 002	0,0

Shadow receptor-Input

No.	Name	Y	X	Z	Width	Height	Elevation a.g.l.	Slope of window	Direction mode	Eye height (ZVI) a.g.l.
				[m]	[m]	[m]	[m]	[°]		[m]
	G001 Mizuiku k., Rietavo kel. 32	360 883	6 186 388	111,0	1,0	1,0	1,0	90,0	"Green house mode"	2,0
	G002 Pyvoru k. 1	364 484	6 184 050	126,8	1,0	1,0	1,0	90,0	"Green house mode"	2,0
	G003 Uzupiu k. 9	364 015	6 182 384	116,2	1,0	1,0	1,0	90,0	"Green house mode"	2,0
	G004 Uzupiu k. 8	364 041	6 182 367	116,0	1,0	1,0	1,0	90,0	"Green house mode"	2,0
	G005 Uzupiu k. 10	364 021	6 182 218	114,2	1,0	1,0	1,0	90,0	"Green house mode"	2,0
	G006 Lioliu k., Gintaro g. 2	365 366	6 181 964	116,3	1,0	1,0	1,0	90,0	"Green house mode"	2,0
	G007 Skroblio k., Rietavo g. 22	365 657	6 181 912	121,6	1,0	1,0	1,0	90,0	"Green house mode"	2,0
	G008 Skroblio k., Rietavo g. 28	365 536	6 182 095	121,9	1,0	1,0	1,0	90,0	"Green house mode"	2,0
	G009 Skroblio k., Rietavo g. 9	365 612	6 182 102	121,8	1,0	1,0	1,0	90,0	"Green house mode"	2,0
	G010 Skroblio k., Rietavo g. 24	365 656	6 181 995	120,1	1,0	1,0	1,0	90,0	"Green house mode"	2,0
	G011 Skroblio k., Rietavo g. 20	365 731	6 181 940	120,8	1,0	1,0	1,0	90,0	"Green house mode"	2,0
	G012 Skroblio k., Rietavo g. 18	365 776	6 181 904	122,0	1,0	1,0	1,0	90,0	"Green house mode"	2,0
	G013 Skroblio k., Rietavo g. 16	365 811	6 181 879	121,3	1,0	1,0	1,0	90,0	"Green house mode"	2,0
	G014 Drobstu k., Kuliu g. 73	366 998	6 180 483	113,8	1,0	1,0	1,0	90,0	"Green house mode"	2,0
	G015 Lioliu k., J. Sereno g. 7	365 407	6 182 773	129,5	1,0	1,0	1,0	90,0	"Green house mode"	2,0
	G016 Skroblio k., Rietavo g. 1	366 486	6 181 606	119,3	1,0	1,0	1,0	90,0	"Green house mode"	2,0
	G017 Drobstu k., Bokstu g. 4	368 823	6 180 833	117,8	1,0	1,0	1,0	90,0	"Green house mode"	2,0
	G018 Drobstu k., Bokstu g. 2	368 972	6 180 899	115,4	1,0	1,0	1,0	90,0	"Green house mode"	2,0
	G019 Budrikiu k., Liepu g. 11	369 213	6 181 431	110,9	1,0	1,0	1,0	90,0	"Green house mode"	2,0
	G020 Budrikiu k., Liepu g. 4	369 184	6 181 471	109,1	1,0	1,0	1,0	90,0	"Green house mode"	2,0
	G021 Budrikiu k., Plunges g. 85E	369 035	6 181 689	110,5	1,0	1,0	1,0	90,0	"Green house mode"	2,0
	G022 Budrikiu k., Plunges g. 87	369 051	6 183 011	106,9	1,0	1,0	1,0	90,0	"Green house mode"	2,0
	G023 Budrikiu k., Plunges g. 52	369 035	6 183 580	120,5	1,0	1,0	1,0	90,0	"Green house mode"	2,0
	G024 Budrikiu k., Plunges g. 54	369 031	6 183 619	118,6	1,0	1,0	1,0	90,0	"Green house mode"	2,0
	G025 Budrikiu k., Plunges g. 54A	368 997	6 183 632	117,9	1,0	1,0	1,0	90,0	"Green house mode"	2,0
	G026 Bubenu k., Plunges g. 89	368 902	6 183 657	117,0	1,0	1,0	1,0	90,0	"Green house mode"	2,0
	G027 Budrikiu k., Plunges g. 48	369 110	6 182 901	106,4	1,0	1,0	1,0	90,0	"Green house mode"	2,0
	G028 Norgalviu k. 10	370 050	6 182 205	113,3	1,0	1,0	1,0	90,0	"Green house mode"	2,0
	G029 Norgalviu k. 9	370 407	6 182 120	114,2	1,0	1,0	1,0	90,0	"Green house mode"	2,0
	G030 Alko k. 1	373 305	6 183 174	125,7	1,0	1,0	1,0	90,0	"Green house mode"	2,0
	G031 Giliogirio k., M. Kavecko g. 8	374 432	6 182 025	122,6	1,0	1,0	1,0	90,0	"Green house mode"	2,0
	G032 Alko k. 4A	373 867	6 183 934	115,0	1,0	1,0	1,0	90,0	"Green house mode"	2,0
	G033 Alko k. 7	372 942	6 183 439	123,3	1,0	1,0	1,0	90,0	"Green house mode"	2,0
	G034 Alko k. 14	372 151	6 183 968	124,0	1,0	1,0	1,0	90,0	"Green house mode"	2,0
	G035 Alko k. (nera adreso)	372 037	6 184 085	125,7	1,0	1,0	1,0	90,0	"Green house mode"	2,0
	G036 Alko k. 15	371 837	6 183 914	120,9	1,0	1,0	1,0	90,0	"Green house mode"	2,0
	G037 Alko k. 16	371 158	6 184 782	120,3	1,0	1,0	1,0	90,0	"Green house mode"	2,0
	G038 Lauzu k. 2	369 086	6 184 945	119,0	1,0	1,0	1,0	90,0	"Green house mode"	2,0
	G039 Bubenu k., Plunges g. 56	368 998	6 185 476	122,3	1,0	1,0	1,0	90,0	"Green house mode"	2,0

To be continued on next page...

Licensed user:
Vsl Pajurio tyrimu ir planavimo institutas
KMTP 206 kab., V. Berbomo g.10
LT-92221 Klaipeda
+370 46 398842
Viaceslav / gis@corpi.lt
Calculated:
2023-04-13 23:26/3.5.584

SHADOW - Main Result

Calculation: Seseliai worst 2 alt

...continued from previous page

No.	Name	Y	X	Z [m]	Width [m]	Height [m]	Elevation a.g.l. [m]	Slope of window [°]	Direction mode	Eye height (ZVI) a.g.l. [m]
	G040 Daugedu k., Minijos g. 26	369 532	6 186 389	115,3	1,0	1,0	1,0	90,0	"Green house mode"	2,0
	G041 Gudaliu k. 1	369 845	6 189 361	86,6	1,0	1,0	1,0	90,0	"Green house mode"	2,0
	G042 Vitku k. 1	369 723	6 188 572	99,8	1,0	1,0	1,0	90,0	"Green house mode"	2,0
	G043 Daugedu k., Minijos g. 25	369 833	6 186 481	116,6	1,0	1,0	1,0	90,0	"Green house mode"	2,0
	G044 Daugedu k., Senojo Centro g. 3	370 822	6 186 587	118,1	1,0	1,0	1,0	90,0	"Green house mode"	2,0
	G045 Kungiu k. 6	372 429	6 187 389	111,1	1,0	1,0	1,0	90,0	"Green house mode"	2,0
	G046 Kungiu k. 18	373 656	6 187 590	109,5	1,0	1,0	1,0	90,0	"Green house mode"	2,0
	G047 Uzpeliu k., Medingenu g. 14	375 710	6 189 111	112,5	1,0	1,0	1,0	90,0	"Green house mode"	2,0
	G048 Uzpeliu k., Uzpeliu g. 6	376 374	6 188 295	104,2	1,0	1,0	1,0	90,0	"Green house mode"	2,0
	G049 Uzpeliu k. (nera adreso)	376 612	6 188 512	102,0	1,0	1,0	1,0	90,0	"Green house mode"	2,0
	G050 Uzpeliu k., Medingenu g. 1	376 716	6 188 782	106,6	1,0	1,0	1,0	90,0	"Green house mode"	2,0
	G051 Medingenu k., Rietavo g. 7	377 670	6 187 766	112,8	1,0	1,0	1,0	90,0	"Green house mode"	2,0
	G052 Uzduobulio k. 4	376 747	6 186 761	115,9	1,0	1,0	1,0	90,0	"Green house mode"	2,0
	G053 Gedikenu k., Lanku g. 2	379 927	6 186 916	124,4	1,0	1,0	1,0	90,0	"Green house mode"	2,0
	G054 Gedikenu k., Lanku g. 4	380 263	6 186 063	124,9	1,0	1,0	1,0	90,0	"Green house mode"	2,0
	G055 Laurynaiciu k. 2	378 563	6 185 876	114,3	1,0	1,0	1,0	90,0	"Green house mode"	2,0
	G056 Jaupenu k., Baltijos g. 14	366 449	6 176 901	109,0	1,0	1,0	1,0	90,0	"Green house mode"	2,0
	G057 Jaupenu k., Baltijos g. 12	366 682	6 177 213	111,5	1,0	1,0	1,0	90,0	"Green house mode"	2,0
	G058 Jaupenu k., Baltijos g. 8	367 454	6 177 172	111,6	1,0	1,0	1,0	90,0	"Green house mode"	2,0
	G059 Jaupenu k., Baltijos g. 4	367 691	6 177 108	112,8	1,0	1,0	1,0	90,0	"Green house mode"	2,0
	G060 Siurnoku k. 6	366 883	6 174 929	107,7	1,0	1,0	1,0	90,0	"Green house mode"	2,0
	G061 Jaupenu k., Kastonu g. 6	366 185	6 176 604	111,9	1,0	1,0	1,0	90,0	"Green house mode"	2,0
	G062 Jankaiciu k. 4	362 676	6 181 849	113,9	1,0	1,0	1,0	90,0	"Green house mode"	2,0
	G063 Uzupiu k. 7	364 185	6 182 384	114,1	1,0	1,0	1,0	90,0	"Green house mode"	2,0
	G064 Uzupiu k. 5	364 240	6 182 985	122,1	1,0	1,0	1,0	90,0	"Green house mode"	2,0
	G065 Uzupiu k. 6	364 557	6 182 570	119,8	1,0	1,0	1,0	90,0	"Green house mode"	2,0
	G066 Lioliu k., Gintaro g. 20	365 048	6 182 680	124,0	1,0	1,0	1,0	90,0	"Green house mode"	2,0
	G067 Lioliu k., Gintaro g. 18	365 085	6 182 641	124,0	1,0	1,0	1,0	90,0	"Green house mode"	2,0
	G068 Lioliu k., Gintaro g. 16	365 102	6 182 625	124,0	1,0	1,0	1,0	90,0	"Green house mode"	2,0
	G069 Lioliu k., Gintaro g. 14	365 122	6 182 606	124,6	1,0	1,0	1,0	90,0	"Green house mode"	2,0
	G070 Lioliu k., Gintaro g. 14A	365 074	6 182 543	120,0	1,0	1,0	1,0	90,0	"Green house mode"	2,0
	G071 Lioliu k., Gintaro g. 12	365 160	6 182 568	125,6	1,0	1,0	1,0	90,0	"Green house mode"	2,0
	G072 Lioliu k., Gintaro g. 27	365 073	6 182 731	125,3	1,0	1,0	1,0	90,0	"Green house mode"	2,0
	G073 Lioliu k., Gintaro g. 25	365 105	6 182 700	127,1	1,0	1,0	1,0	90,0	"Green house mode"	2,0
	G074 Lioliu k., Gintaro g. 23	365 123	6 182 683	127,6	1,0	1,0	1,0	90,0	"Green house mode"	2,0
	G075 Lioliu k., Gintaro g. 21	365 140	6 182 666	128,0	1,0	1,0	1,0	90,0	"Green house mode"	2,0
	G076 Lioliu k., Gintaro g. 19	365 162	6 182 645	127,3	1,0	1,0	1,0	90,0	"Green house mode"	2,0
	G077 Lioliu k., Gintaro g. 17	365 178	6 182 628	126,9	1,0	1,0	1,0	90,0	"Green house mode"	2,0
	G078 Lioliu k., Gintaro g. 15	365 197	6 182 610	126,9	1,0	1,0	1,0	90,0	"Green house mode"	2,0
	G079 Lioliu k., Gintaro g. 13	365 203	6 182 583	126,9	1,0	1,0	1,0	90,0	"Green house mode"	2,0
	G080 Lioliu k., J. Sereno g. 2	365 311	6 182 854	128,6	1,0	1,0	1,0	90,0	"Green house mode"	2,0
	G081 Lioliu k., J. Sereno g. 5	365 394	6 182 756	128,2	1,0	1,0	1,0	90,0	"Green house mode"	2,0
	G082 Lioliu k., J. Sereno g. 3	365 373	6 182 727	127,5	1,0	1,0	1,0	90,0	"Green house mode"	2,0
	G083 Lioliu k., J. Sereno g. 1	365 356	6 182 703	127,1	1,0	1,0	1,0	90,0	"Green house mode"	2,0
	G084 Lioliu k., Jankaiciu g. 5	365 385	6 182 645	128,2	1,0	1,0	1,0	90,0	"Green house mode"	2,0
	G085 Lioliu k., Jankaiciu g. 3	365 406	6 182 632	128,2	1,0	1,0	1,0	90,0	"Green house mode"	2,0
	G086 Lioliu k., Jankaiciu g. 1	365 427	6 182 616	127,7	1,0	1,0	1,0	90,0	"Green house mode"	2,0
	G087 Lioliu k., Jankaiciu g. 2	365 396	6 182 564	126,0	1,0	1,0	1,0	90,0	"Green house mode"	2,0
	G088 Lioliu k., Gintaro g. 11	365 248	6 182 539	126,5	1,0	1,0	1,0	90,0	"Green house mode"	2,0
	G089 Lioliu k., Gintaro g. 9	365 332	6 182 407	125,9	1,0	1,0	1,0	90,0	"Green house mode"	2,0
	G090 Lioliu k., Gintaro g. 10	365 242	6 182 393	125,6	1,0	1,0	1,0	90,0	"Green house mode"	2,0
	G091 Lioliu k., Gintaro g. 8	365 263	6 182 391	125,5	1,0	1,0	1,0	90,0	"Green house mode"	2,0
	G092 Lioliu k., Gintaro g. 6	365 255	6 182 342	123,7	1,0	1,0	1,0	90,0	"Green house mode"	2,0
	G093 Lioliu k., Gintaro g. 4	365 289	6 182 344	123,8	1,0	1,0	1,0	90,0	"Green house mode"	2,0
	G094 Lioliu k., Gintaro g. 7	365 381	6 182 359	123,4	1,0	1,0	1,0	90,0	"Green house mode"	2,0
	G095 Lioliu k., Gintaro g. 5	365 403	6 182 312	121,9	1,0	1,0	1,0	90,0	"Green house mode"	2,0
	G096 Lioliu k., Gintaro g. 1B	365 495	6 182 242	121,9	1,0	1,0	1,0	90,0	"Green house mode"	2,0
	G097 Lioliu k., Gintaro g. 1	365 539	6 182 171	123,5	1,0	1,0	1,0	90,0	"Green house mode"	2,0
	G098 Skroblio k., Rietavo g. 26	365 623	6 182 023	119,6	1,0	1,0	1,0	90,0	"Green house mode"	2,0
	G099 Skroblio k., Rietavo g. 14	365 897	6 181 815	120,7	1,0	1,0	1,0	90,0	"Green house mode"	2,0
	G100 Skroblio k., Rietavo g. 7	365 930	6 181 844	121,4	1,0	1,0	1,0	90,0	"Green house mode"	2,0
	G101 Skroblio k., Rietavo g. 5	366 001	6 181 794	121,0	1,0	1,0	1,0	90,0	"Green house mode"	2,0
	G102 Skroblio k., Rietavo g. 12	366 129	6 181 672	118,0	1,0	1,0	1,0	90,0	"Green house mode"	2,0
	G103 Skroblio k., Rietavo g. 10	366 175	6 181 632	118,0	1,0	1,0	1,0	90,0	"Green house mode"	2,0
	G104 Skroblio k., Rietavo g. 8	366 217	6 181 626	118,0	1,0	1,0	1,0	90,0	"Green house mode"	2,0

To be continued on next page...

Licensed user:
Vsl Pajurio tyrimu ir planavimo institutas
KMTP 206 kab., V. Berbomo g.10
LT-92221 Klaipeda
+370 46 398842
Viaceslav / gis@corpi.lt
Calculated:
2023-04-13 23:26/3.5.584

SHADOW - Main Result

Calculation: Seseliai worst 2 alt

...continued from previous page

No.	Name	Y	X	Z [m]	Width [m]	Height [m]	Elevation a.g.l. [m]	Slope of window [°]	Direction mode	Eye height (ZVI) a.g.l. [m]
	G105 Skroblio k., Rietavo g. 6	366 295	6 181 593	118,5	1,0	1,0	1,0	90,0	"Green house mode"	2,0
	G106 Skroblio k., Rietavo g. 4	366 416	6 181 521	117,3	1,0	1,0	1,0	90,0	"Green house mode"	2,0
	G107 Skroblio k., Rietavo g. 2	366 478	6 181 525	118,0	1,0	1,0	1,0	90,0	"Green house mode"	2,0
	G108 Skroblio k., Rietavo g. 3	366 456	6 181 628	120,0	1,0	1,0	1,0	90,0	"Green house mode"	2,0
	G109 Pauskiu k. 1A	365 042	6 180 281	111,5	1,0	1,0	1,0	90,0	"Green house mode"	2,0
	G110 Pauskiu k. 1	365 008	6 180 270	111,6	1,0	1,0	1,0	90,0	"Green house mode"	2,0
	G111 Vitkiliu k., Paplentes g. 20	367 492	6 180 039	113,4	1,0	1,0	1,0	90,0	"Green house mode"	2,0
	G112 Vitkiliu k., Paplentes g. 18	367 508	6 180 034	114,1	1,0	1,0	1,0	90,0	"Green house mode"	2,0
	G113 Vitkiliu k., Paplentes g. 16	367 526	6 180 028	114,8	1,0	1,0	1,0	90,0	"Green house mode"	2,0
	G114 Vitkiliu k., Vakaru g. 17	367 500	6 180 005	114,9	1,0	1,0	1,0	90,0	"Green house mode"	2,0
	G115 Vitkiliu k., Vakaru g. 15	367 517	6 179 996	116,2	1,0	1,0	1,0	90,0	"Green house mode"	2,0
	G116 Vitkiliu k., Vakaru g. 22	367 471	6 179 983	114,1	1,0	1,0	1,0	90,0	"Green house mode"	2,0
	G117 Vitkiliu k., Vakaru g. 20	367 490	6 179 976	115,4	1,0	1,0	1,0	90,0	"Green house mode"	2,0
	G118 Vitkiliu k., Vakaru g. 18	367 508	6 179 971	116,3	1,0	1,0	1,0	90,0	"Green house mode"	2,0
	G119 Vitkiliu k., Vakaru g. 16	367 525	6 179 964	116,9	1,0	1,0	1,0	90,0	"Green house mode"	2,0
	G120 Vitkiliu k., Vakaru g. 14	367 543	6 179 957	117,0	1,0	1,0	1,0	90,0	"Green house mode"	2,0
	G121 Vitkiliu k., Vandentiekio g. 1A	367 581	6 179 897	117,6	1,0	1,0	1,0	90,0	"Green house mode"	2,0
	G122 Drobstu k., Alyvu g. 4	369 030	6 180 444	114,0	1,0	1,0	1,0	90,0	"Green house mode"	2,0
	G123 Drobstu k., Alyvu g. 2	369 274	6 180 521	111,1	1,0	1,0	1,0	90,0	"Green house mode"	2,0
	G124 Budrikiu k., Plunges g. 38	369 448	6 180 450	111,2	1,0	1,0	1,0	90,0	"Green house mode"	2,0
	G125 Budrikiu k., Plunges g. 36B	369 503	6 180 448	110,8	1,0	1,0	1,0	90,0	"Green house mode"	2,0
	G126 Budrikiu k., Plunges g. 40	369 369	6 180 563	111,8	1,0	1,0	1,0	90,0	"Green house mode"	2,0
	G127 Budrikiu k., Plunges g. 42	369 384	6 180 595	111,7	1,0	1,0	1,0	90,0	"Green house mode"	2,0
	G128 Drobstu k., Boksto g. 2A	369 034	6 180 930	114,6	1,0	1,0	1,0	90,0	"Green house mode"	2,0
	G129 Drobstu k., Plunges g. 85C	369 230	6 180 965	112,1	1,0	1,0	1,0	90,0	"Green house mode"	2,0
	G130 Budrikiu k., Kalviu g. 1A	369 307	6 181 009	113,0	1,0	1,0	1,0	90,0	"Green house mode"	2,0
	G131 Budrikiu k., Kalviu g. 1	369 376	6 181 027	115,0	1,0	1,0	1,0	90,0	"Green house mode"	2,0
	G132 Budrikiu k., Kalviu g. 3	369 480	6 181 052	113,2	1,0	1,0	1,0	90,0	"Green house mode"	2,0
	G133 Budrikiu k., Kalviu g. 2	369 360	6 181 062	115,0	1,0	1,0	1,0	90,0	"Green house mode"	2,0
	G134 Budrikiu k., Tuju g. 6	369 345	6 181 099	115,5	1,0	1,0	1,0	90,0	"Green house mode"	2,0
	G135 Budrikiu k., Tuju g. 4	369 334	6 181 127	115,9	1,0	1,0	1,0	90,0	"Green house mode"	2,0
	G136 Budrikiu k., Egliu g. 1	369 439	6 181 124	115,7	1,0	1,0	1,0	90,0	"Green house mode"	2,0
	G137 Budrikiu k., Tiesioji g. 14	369 475	6 181 185	115,6	1,0	1,0	1,0	90,0	"Green house mode"	2,0
	G138 Budrikiu k., Tiesioji g. 12	369 481	6 181 216	115,0	1,0	1,0	1,0	90,0	"Green house mode"	2,0
	G139 Budrikiu k., Tiesioji g. 10	369 475	6 181 245	114,9	1,0	1,0	1,0	90,0	"Green house mode"	2,0
	G140 Budrikiu k., Tiesioji g. 8	369 474	6 181 276	114,0	1,0	1,0	1,0	90,0	"Green house mode"	2,0
	G141 Budrikiu k., Tiesioji g. 6	369 472	6 181 307	112,8	1,0	1,0	1,0	90,0	"Green house mode"	2,0
	G142 Budrikiu k., Tiesioji g. 7	369 435	6 181 285	113,4	1,0	1,0	1,0	90,0	"Green house mode"	2,0
	G143 Budrikiu k., Tiesioji g. 9	369 442	6 181 255	114,2	1,0	1,0	1,0	90,0	"Green house mode"	2,0
	G144 Budrikiu k., Tiesioji g. 11	369 425	6 181 214	114,8	1,0	1,0	1,0	90,0	"Green house mode"	2,0
	G145 Budrikiu k., Tiesioji g. 13	369 441	6 181 162	116,1	1,0	1,0	1,0	90,0	"Green house mode"	2,0
	G146 Budrikiu k., Egliu g. 6	369 406	6 181 166	116,2	1,0	1,0	1,0	90,0	"Green house mode"	2,0
	G147 Budrikiu k., Egliu g. 4	369 370	6 181 170	116,0	1,0	1,0	1,0	90,0	"Green house mode"	2,0
	G148 Budrikiu k., Egliu g. 2	369 339	6 181 173	116,0	1,0	1,0	1,0	90,0	"Green house mode"	2,0
	G149 Budrikiu k., Tuju g. 2	369 290	6 181 189	115,0	1,0	1,0	1,0	90,0	"Green house mode"	2,0
	G150 Budrikiu k., Sportininku g. 1	369 281	6 181 228	113,5	1,0	1,0	1,0	90,0	"Green house mode"	2,0
	G151 Budrikiu k., Plunges g. 44	369 218	6 181 250	114,0	1,0	1,0	1,0	90,0	"Green house mode"	2,0
	G152 Budrikiu k., Plunges g. 46	369 208	6 181 279	114,0	1,0	1,0	1,0	90,0	"Green house mode"	2,0
	G153 Budrikiu k., Liepu g. 1	369 197	6 181 313	114,0	1,0	1,0	1,0	90,0	"Green house mode"	2,0
	G154 Budrikiu k., Liepu g. 3	369 204	6 181 340	114,0	1,0	1,0	1,0	90,0	"Green house mode"	2,0
	G155 Budrikiu k., Liepu g. 5	369 204	6 181 362	114,0	1,0	1,0	1,0	90,0	"Green house mode"	2,0
	G156 Budrikiu k., Liepu g. 7	369 207	6 181 386	113,2	1,0	1,0	1,0	90,0	"Green house mode"	2,0
	G157 Budrikiu k., Liepu g. 9	369 210	6 181 410	112,0	1,0	1,0	1,0	90,0	"Green house mode"	2,0
	G158 Budrikiu k., Sportininku g. 2	369 316	6 181 285	113,1	1,0	1,0	1,0	90,0	"Green house mode"	2,0
	G159 Budrikiu k., Sportininku g. 4	369 337	6 181 301	113,7	1,0	1,0	1,0	90,0	"Green house mode"	2,0
	G160 Budrikiu k., Trumpoji g. 6	369 312	6 181 324	113,7	1,0	1,0	1,0	90,0	"Green house mode"	2,0
	G161 Budrikiu k., Trumpoji g. 5	369 298	6 181 343	113,3	1,0	1,0	1,0	90,0	"Green house mode"	2,0
	G162 Budrikiu k., Trumpoji g. 3	369 318	6 181 363	113,0	1,0	1,0	1,0	90,0	"Green house mode"	2,0
	G163 Budrikiu k., Trumpoji g. 4	369 348	6 181 337	114,0	1,0	1,0	1,0	90,0	"Green house mode"	2,0
	G164 Budrikiu k., Trumpoji g. 2	369 365	6 181 348	113,6	1,0	1,0	1,0	90,0	"Green house mode"	2,0
	G165 Budrikiu k., Tiesioji g. 5	369 381	6 181 361	113,1	1,0	1,0	1,0	90,0	"Green house mode"	2,0
	G166 Budrikiu k., Trumpoji g. 1	369 344	6 181 376	113,3	1,0	1,0	1,0	90,0	"Green house mode"	2,0
	G167 Budrikiu k., Tiesioji g. 3	369 360	6 181 388	113,1	1,0	1,0	1,0	90,0	"Green house mode"	2,0
	G168 Budrikiu k., Tiesioji g. 1	369 301	6 181 464	110,5	1,0	1,0	1,0	90,0	"Green house mode"	2,0
	G169 Budrikiu k., Tiesioji g. 2	369 364	6 181 476	111,1	1,0	1,0	1,0	90,0	"Green house mode"	2,0

To be continued on next page...

Licensed user:
Vsl Pajurio tyrimu ir planavimo institutas
KMTP 206 kab., V. Berbomo g.10
LT-92221 Klaipeda
+370 46 398842
Viaceslav / gis@corpi.lt
Calculated:
2023-04-13 23:26/3.5.584

SHADOW - Main Result

Calculation: Seseliai worst 2 alt

...continued from previous page

No.	Name	Y	X	Z [m]	Width [m]	Height [m]	Elevation a.g.l. [m]	Slope of window [°]	Direction mode	Eye height (ZVI) a.g.l. [m]
	G170 Budrikiu k., Tiesioji g. 4	369 416	6 181 439	111,5	1,0	1,0	1,0	90,0	"Green house mode"	2,0
	G171 Budrikiu k., Tiesioji g. 6A	369 541	6 181 504	108,1	1,0	1,0	1,0	90,0	"Green house mode"	2,0
	G172 Budrikiu k., Jazminu g. 2	369 345	6 181 649	111,8	1,0	1,0	1,0	90,0	"Green house mode"	2,0
	G173 Budrikiu k., Jazminu g. 4	369 377	6 181 695	113,0	1,0	1,0	1,0	90,0	"Green house mode"	2,0
	G174 Budrikiu k., Plunges g. 50	369 093	6 183 484	118,1	1,0	1,0	1,0	90,0	"Green house mode"	2,0
	G175 Bubenu k., Plunges g. 91	368 936	6 184 462	114,8	1,0	1,0	1,0	90,0	"Green house mode"	2,0
	G176 Bubenu k., Bubos g. 6	368 457	6 184 647	114,6	1,0	1,0	1,0	90,0	"Green house mode"	2,0
	G177 Bubenu k., Bubos g. 4	368 494	6 184 668	114,9	1,0	1,0	1,0	90,0	"Green house mode"	2,0
	G178 Bubenu k., Pusyno g. 26	368 410	6 185 240	127,3	1,0	1,0	1,0	90,0	"Green house mode"	2,0
	G179 Bubenu k., Pusyno g. 28	368 390	6 185 240	126,1	1,0	1,0	1,0	90,0	"Green house mode"	2,0
	G180 Bubenu k., Pusyno g. 30	368 365	6 185 245	123,7	1,0	1,0	1,0	90,0	"Green house mode"	2,0
	G181 Bubenu k., Pusyno g. 13	368 442	6 185 277	129,0	1,0	1,0	1,0	90,0	"Green house mode"	2,0
	G182 Bubenu k., Pusyno g. 9	368 524	6 185 333	128,4	1,0	1,0	1,0	90,0	"Green house mode"	2,0
	G183 Bubenu k., Pusyno g. 11	368 512	6 185 369	126,2	1,0	1,0	1,0	90,0	"Green house mode"	2,0
	G184 Bubenu k., Pusyno g. 24	368 466	6 185 221	126,5	1,0	1,0	1,0	90,0	"Green house mode"	2,0
	G185 Bubenu k., Pusyno g. 22	368 489	6 185 211	125,6	1,0	1,0	1,0	90,0	"Green house mode"	2,0
	G186 Bubenu k., Pusyno g. 20	368 513	6 185 200	125,8	1,0	1,0	1,0	90,0	"Green house mode"	2,0
	G187 Bubenu k., Pusyno g. 18	368 538	6 185 191	126,0	1,0	1,0	1,0	90,0	"Green house mode"	2,0
	G188 Bubenu k., Pusyno g. 7	368 570	6 185 231	126,5	1,0	1,0	1,0	90,0	"Green house mode"	2,0
	G189 Bubenu k., Pusyno g. 5	368 614	6 185 212	126,1	1,0	1,0	1,0	90,0	"Green house mode"	2,0
	G190 Bubenu k., Pusyno g. 16	368 597	6 185 165	125,0	1,0	1,0	1,0	90,0	"Green house mode"	2,0
	G191 Bubenu k., Pusyno g. 14	368 627	6 185 152	124,8	1,0	1,0	1,0	90,0	"Green house mode"	2,0
	G192 Bubenu k., Bubos g. 1	368 654	6 185 138	124,9	1,0	1,0	1,0	90,0	"Green house mode"	2,0
	G193 Bubenu k., Bubos g. 3	368 639	6 185 096	122,8	1,0	1,0	1,0	90,0	"Green house mode"	2,0
	G194 Bubenu k., Pusyno g. 12	368 691	6 185 126	125,0	1,0	1,0	1,0	90,0	"Green house mode"	2,0
	G195 Bubenu k., Pusyno g. 10	368 716	6 185 112	125,0	1,0	1,0	1,0	90,0	"Green house mode"	2,0
	G196 Bubenu k., Pusyno g. 8	368 732	6 185 103	125,0	1,0	1,0	1,0	90,0	"Green house mode"	2,0
	G197 Bubenu k., Pusyno g. 6	368 757	6 185 089	124,9	1,0	1,0	1,0	90,0	"Green house mode"	2,0
	G198 Bubenu k., Pusyno g. 4	368 795	6 185 075	124,9	1,0	1,0	1,0	90,0	"Green house mode"	2,0
	G199 Bubenu k., Pusyno g. 2	368 815	6 185 065	125,0	1,0	1,0	1,0	90,0	"Green house mode"	2,0
	G200 Bubenu k., Pusyno g. 1	368 922	6 185 051	124,3	1,0	1,0	1,0	90,0	"Green house mode"	2,0
	G201 Bubenu k., Pusyno g. 3	368 739	6 185 254	127,8	1,0	1,0	1,0	90,0	"Green house mode"	2,0
	G202 Bubenu k., Plunges g. 93	368 857	6 185 402	128,7	1,0	1,0	1,0	90,0	"Green house mode"	2,0
	G203 Lauzu k. 1A	369 402	6 184 382	114,4	1,0	1,0	1,0	90,0	"Green house mode"	2,0
	G204 Lauzu k. 1D	369 400	6 184 443	114,0	1,0	1,0	1,0	90,0	"Green house mode"	2,0
	G205 Giliogirio k., M. Kavecko g. 3	374 346	6 181 737	122,9	1,0	1,0	1,0	90,0	"Green house mode"	2,0
	G206 Giliogirio k., M. Kavecko g. 4	374 245	6 181 750	121,7	1,0	1,0	1,0	90,0	"Green house mode"	2,0
	G207 Giliogirio k., Misko g. 1	374 572	6 183 596	112,0	1,0	1,0	1,0	90,0	"Green house mode"	2,0
	G208 Patyrio k. 2	374 921	6 184 844	114,0	1,0	1,0	1,0	90,0	"Green house mode"	2,0
	G209 Alko k. 2	373 254	6 183 213	125,4	1,0	1,0	1,0	90,0	"Green house mode"	2,0
	G210 Alko k. 3	373 192	6 183 227	126,5	1,0	1,0	1,0	90,0	"Green house mode"	2,0
	G211 Alko k. 4	373 156	6 183 237	126,7	1,0	1,0	1,0	90,0	"Green house mode"	2,0
	G212 Alko k. 5	373 113	6 183 398	123,0	1,0	1,0	1,0	90,0	"Green house mode"	2,0
	G213 Alko k. 6	372 943	6 183 326	125,7	1,0	1,0	1,0	90,0	"Green house mode"	2,0
	G214 Alko k. 8	372 895	6 183 423	122,6	1,0	1,0	1,0	90,0	"Green house mode"	2,0
	G215 Alko k. 9	372 809	6 183 383	123,3	1,0	1,0	1,0	90,0	"Green house mode"	2,0
	G216 Alko k. 10	372 736	6 183 421	123,9	1,0	1,0	1,0	90,0	"Green house mode"	2,0
	G217 Alko k. 11	372 525	6 183 509	126,0	1,0	1,0	1,0	90,0	"Green house mode"	2,0
	G218 Alko k. 12	372 358	6 183 531	127,5	1,0	1,0	1,0	90,0	"Green house mode"	2,0
	G219 Alko k. 13	372 368	6 183 585	124,2	1,0	1,0	1,0	90,0	"Green house mode"	2,0
	G220 Daugedu k., Minijos g. 24	369 644	6 186 366	116,9	1,0	1,0	1,0	90,0	"Green house mode"	2,0
	G221 Daugedu k., Minijos g. 22	369 858	6 186 394	116,1	1,0	1,0	1,0	90,0	"Green house mode"	2,0
	G222 Daugedu k., Minijos g. 20	369 971	6 186 397	114,3	1,0	1,0	1,0	90,0	"Green house mode"	2,0
	G223 Daugedu k., Minijos g. 23	370 309	6 186 493	113,3	1,0	1,0	1,0	90,0	"Green house mode"	2,0
	G224 Vitku k. 4	368 445	6 187 391	111,0	1,0	1,0	1,0	90,0	"Green house mode"	2,0
	G225 Vitku k. 3	368 419	6 187 482	110,0	1,0	1,0	1,0	90,0	"Green house mode"	2,0
	G226 Vitku k. 2	368 414	6 187 520	111,1	1,0	1,0	1,0	90,0	"Green house mode"	2,0
	G227 Vitku k. 1	368 496	6 187 634	114,8	1,0	1,0	1,0	90,0	"Green house mode"	2,0
	G228 Stalgenu k., Patyrio g. 6	368 040	6 188 816	108,1	1,0	1,0	1,0	90,0	"Green house mode"	2,0
	G229 Stalgenu k., Patyrio g. 4	367 938	6 188 921	108,0	1,0	1,0	1,0	90,0	"Green house mode"	2,0
	G230 Stalgenu k., Patyrio g. 2	367 865	6 189 002	107,1	1,0	1,0	1,0	90,0	"Green house mode"	2,0
	G231 Stalgenu k., Misko g. 30	368 168	6 189 162	105,7	1,0	1,0	1,0	90,0	"Green house mode"	2,0
	G232 Stalgenu k., Misko g. 28	368 058	6 189 235	107,6	1,0	1,0	1,0	90,0	"Green house mode"	2,0
	G233 Stalgenu k., Misko g. 26	367 934	6 189 300	104,7	1,0	1,0	1,0	90,0	"Green house mode"	2,0
	G234 Stalgenu k., Paupio g. 6	368 043	6 189 352	104,4	1,0	1,0	1,0	90,0	"Green house mode"	2,0

To be continued on next page...

Licensed user:
Vsl Pajurio tyrimu ir planavimo institutas
KMTP 206 kab., V. Berbomo g.10
LT-92221 Klaipeda
+370 46 398842
Viaceslav / gis@corpi.lt
Calculated:
2023-04-13 23:26/3.5.584

SHADOW - Main Result

Calculation: Seseliai worst 2 alt

...continued from previous page

No.	Name	Y	X	Z [m]	Width [m]	Height [m]	Elevation a.g.l. [m]	Slope of window [°]	Direction mode	Eye height (ZVI) a.g.l. [m]
	G235 Stalgenu k., Zalioji g. 44	368 186	6 189 409	100,0	1,0	1,0	1,0	90,0	"Green house mode"	2,0
	G236 Stalgenu k., Misko g. 24	367 916	6 189 336	106,0	1,0	1,0	1,0	90,0	"Green house mode"	2,0
	G237 Stalgenu k., Misko g. 22	367 889	6 189 366	105,7	1,0	1,0	1,0	90,0	"Green house mode"	2,0
	G238 Stalgenu k., Paupio g. 5	368 004	6 189 382	104,0	1,0	1,0	1,0	90,0	"Green house mode"	2,0
	G239 Stalgenu k., Paupio g. 4	368 063	6 189 408	103,9	1,0	1,0	1,0	90,0	"Green house mode"	2,0
	G240 Stalgenu k., Zalioji g. 23	368 074	6 189 429	103,8	1,0	1,0	1,0	90,0	"Green house mode"	2,0
	G241 Stalgenu k., Zalioji g. 42	368 139	6 189 453	101,7	1,0	1,0	1,0	90,0	"Green house mode"	2,0
	G242 Stalgenu k., Zalioji g. 21	368 087	6 189 460	103,5	1,0	1,0	1,0	90,0	"Green house mode"	2,0
	G243 Stalgenu k., Zalioji g. 40	368 104	6 189 486	102,3	1,0	1,0	1,0	90,0	"Green house mode"	2,0
	G244 Stalgenu k., Paupio g. 3	367 929	6 189 425	104,6	1,0	1,0	1,0	90,0	"Green house mode"	2,0
	G245 Stalgenu k., Bijunu g. 4	367 895	6 189 444	104,2	1,0	1,0	1,0	90,0	"Green house mode"	2,0
	G246 Stalgenu k., Bijunu g. 2	367 932	6 189 496	104,0	1,0	1,0	1,0	90,0	"Green house mode"	2,0
	G247 Stalgenu k., Zalioji g. 19	368 020	6 189 508	102,2	1,0	1,0	1,0	90,0	"Green house mode"	2,0
	G248 Stalgenu k., Zalioji g. 38	368 039	6 189 535	102,0	1,0	1,0	1,0	90,0	"Green house mode"	2,0
	G249 Stalgenu k., Zalioji g. 34	367 974	6 189 589	101,7	1,0	1,0	1,0	90,0	"Green house mode"	2,0
	G250 Stalgenu k., Zalioji g. 32	367 948	6 189 604	101,3	1,0	1,0	1,0	90,0	"Green house mode"	2,0
	G251 Stalgenu k., Zalioji g. 30	367 907	6 189 628	101,8	1,0	1,0	1,0	90,0	"Green house mode"	2,0
	G252 Stalgenu k., Minijos g. 12	368 017	6 189 967	85,6	1,0	1,0	1,0	90,0	"Green house mode"	2,0
	G253 Daugedu k., Misko g. 15	370 654	6 188 045	108,8	1,0	1,0	1,0	90,0	"Green house mode"	2,0
	G254 Daugedu k., Misko g. 13	370 687	6 188 023	108,8	1,0	1,0	1,0	90,0	"Green house mode"	2,0
	G255 Daugedu k., Misko g. 11	370 708	6 188 002	108,8	1,0	1,0	1,0	90,0	"Green house mode"	2,0
	G256 Daugedu k., Misko g. 9	370 741	6 187 979	108,8	1,0	1,0	1,0	90,0	"Green house mode"	2,0
	G257 Daugedu k., Pievu g. 2	370 782	6 188 032	108,0	1,0	1,0	1,0	90,0	"Green house mode"	2,0
	G258 Daugedu k., Pievu g. 4	370 802	6 188 057	108,0	1,0	1,0	1,0	90,0	"Green house mode"	2,0
	G259 Daugedu k., Pievu g. 5	370 856	6 188 029	108,0	1,0	1,0	1,0	90,0	"Green house mode"	2,0
	G260 Daugedu k., Pievu g. 3	370 833	6 188 003	108,7	1,0	1,0	1,0	90,0	"Green house mode"	2,0
	G261 Daugedu k., Pievu g. 1	370 785	6 187 954	109,3	1,0	1,0	1,0	90,0	"Green house mode"	2,0
	G262 Daugedu k., Misko g. 7	370 806	6 187 922	109,5	1,0	1,0	1,0	90,0	"Green house mode"	2,0
	G263 Daugedu k., Naujoji g. 10	370 989	6 188 068	105,8	1,0	1,0	1,0	90,0	"Green house mode"	2,0
	G264 Daugedu k., Naujoji g. 8	370 975	6 188 016	107,3	1,0	1,0	1,0	90,0	"Green house mode"	2,0
	G265 Daugedu k., Naujoji g. 6A	370 946	6 187 985	108,7	1,0	1,0	1,0	90,0	"Green house mode"	2,0
	G266 Daugedu k., Naujoji g. 6	370 934	6 187 946	110,0	1,0	1,0	1,0	90,0	"Green house mode"	2,0
	G267 Daugedu k., Naujoji g. 4	370 919	6 187 918	110,8	1,0	1,0	1,0	90,0	"Green house mode"	2,0
	G268 Daugedu k., Naujoji g. 2	370 901	6 187 891	111,3	1,0	1,0	1,0	90,0	"Green house mode"	2,0
	G269 Daugedu k., Misko g. 5	370 887	6 187 867	111,6	1,0	1,0	1,0	90,0	"Green house mode"	2,0
	G270 Daugedu k., Misko g. 10	370 851	6 187 817	111,9	1,0	1,0	1,0	90,0	"Green house mode"	2,0
	G271 Daugedu k., Misko g. 8	370 854	6 187 764	112,0	1,0	1,0	1,0	90,0	"Green house mode"	2,0
	G272 Daugedu k., Minijos g. 12	371 253	6 187 202	115,9	1,0	1,0	1,0	90,0	"Green house mode"	2,0
	G273 Daugedu k., Senojo Centro g. 1	370 773	6 186 647	118,9	1,0	1,0	1,0	90,0	"Green house mode"	2,0
	G274 Daugedu k., Senojo Centro g. 2	370 872	6 186 663	117,2	1,0	1,0	1,0	90,0	"Green house mode"	2,0
	G275 Daugedu k., Senojo Centro g. 4	370 866	6 186 596	117,7	1,0	1,0	1,0	90,0	"Green house mode"	2,0
	G276 Daugedu k., Senojo Centro g. 6	370 856	6 186 559	117,1	1,0	1,0	1,0	90,0	"Green house mode"	2,0
	G277 Daugedu k., Vilties g. 2	371 763	6 187 628	108,8	1,0	1,0	1,0	90,0	"Green house mode"	2,0
	G278 Daugedu k., Vilties g. 5	371 808	6 187 623	109,9	1,0	1,0	1,0	90,0	"Green house mode"	2,0
	G279 Daugedu k., Vilties g. 3	371 794	6 187 545	109,8	1,0	1,0	1,0	90,0	"Green house mode"	2,0
	G280 Daugedu k., Vilties g. 1	371 789	6 187 529	109,6	1,0	1,0	1,0	90,0	"Green house mode"	2,0
	G281 Kungiu k. 5	372 251	6 187 681	112,7	1,0	1,0	1,0	90,0	"Green house mode"	2,0
	G282 Kungiu k. 2	372 191	6 187 451	110,6	1,0	1,0	1,0	90,0	"Green house mode"	2,0
	G283 Daugedu k., Minijos g. 2A	372 036	6 187 358	107,8	1,0	1,0	1,0	90,0	"Green house mode"	2,0
	G284 Kungiu k. 3	372 206	6 187 362	110,8	1,0	1,0	1,0	90,0	"Green house mode"	2,0
	G285 Kungiu k. 4	372 303	6 187 443	110,5	1,0	1,0	1,0	90,0	"Green house mode"	2,0
	G286 Kungiu k. 11	372 731	6 187 475	114,8	1,0	1,0	1,0	90,0	"Green house mode"	2,0
	G287 Kungiu k. 12	372 757	6 187 465	114,8	1,0	1,0	1,0	90,0	"Green house mode"	2,0
	G288 Kungiu k. 13	372 954	6 187 512	115,6	1,0	1,0	1,0	90,0	"Green house mode"	2,0
	G289 Kungiu k. 16	373 235	6 187 420	110,6	1,0	1,0	1,0	90,0	"Green house mode"	2,0
	G290 Kungiu k. 15	373 450	6 187 811	108,4	1,0	1,0	1,0	90,0	"Green house mode"	2,0
	G291 Sendvariu k. 2	375 114	6 189 629	104,0	1,0	1,0	1,0	90,0	"Green house mode"	2,0
	G292 Sendvariu k. 1	375 135	6 189 636	104,0	1,0	1,0	1,0	90,0	"Green house mode"	2,0
	G293 Uzpeliu k., Medingenu g. 7	375 889	6 189 101	109,6	1,0	1,0	1,0	90,0	"Green house mode"	2,0
	G294 Uzpeliu k., Kalnelio g. 3	375 936	6 188 678	109,3	1,0	1,0	1,0	90,0	"Green house mode"	2,0
	G295 Uzpeliu k., Kalnelio g. 1	375 990	6 188 680	108,0	1,0	1,0	1,0	90,0	"Green house mode"	2,0
	G296 Uzpeliu k., Kalnelio g. 10	376 029	6 188 675	107,2	1,0	1,0	1,0	90,0	"Green house mode"	2,0
	G297 Uzpeliu k., Kalnelio g. 8	376 037	6 188 734	108,0	1,0	1,0	1,0	90,0	"Green house mode"	2,0
	G298 Uzpeliu k., Kalnelio g. 6	376 041	6 188 765	107,6	1,0	1,0	1,0	90,0	"Green house mode"	2,0
	G299 Uzpeliu k., Kalnelio g. 4	376 043	6 188 784	107,0	1,0	1,0	1,0	90,0	"Green house mode"	2,0

To be continued on next page...

Licensed user:
VsI Pajurio tyrimu ir planavimo institutas
KMTP 206 kab., V. Berbomo g.10
LT-92221 Klaipeda
+370 46 398842
Viaceslav / gis@corpi.lt
Calculated:
2023-04-13 23:26/3.5.584

SHADOW - Main Result

Calculation: Seseliai worst 2 alt

...continued from previous page

No.	Name	Y	X	Z [m]	Width [m]	Height [m]	Elevation a.g.l. [m]	Slope of window [°]	Direction mode	Eye height (ZVI) a.g.l. [m]
	G300 Uzpeliu k., Kalnelio g. 2	376 090	6 188 837	105,0	1,0	1,0	1,0	90,0	"Green house mode"	2,0
	G301 Uzpeliu k., Uzpeliu g. 1	376 140	6 188 815	104,5	1,0	1,0	1,0	90,0	"Green house mode"	2,0
	G302 Uzpeliu k., Uzpeliu g. 3	376 139	6 188 738	105,7	1,0	1,0	1,0	90,0	"Green house mode"	2,0
	G303 Uzpeliu k., Uzpeliu g. 5	376 136	6 188 715	106,5	1,0	1,0	1,0	90,0	"Green house mode"	2,0
	G304 Uzpeliu k., Uzpeliu g. 7	376 135	6 188 691	105,9	1,0	1,0	1,0	90,0	"Green house mode"	2,0
	G305 Uzpeliu k., Uzpeliu g. 9	376 133	6 188 666	104,4	1,0	1,0	1,0	90,0	"Green house mode"	2,0
	G306 Uzpeliu k., Medingenu g. 5	376 366	6 188 767	102,0	1,0	1,0	1,0	90,0	"Green house mode"	2,0
	G307 Uzpeliu k., Medingenu g. 10	376 357	6 188 696	103,7	1,0	1,0	1,0	90,0	"Green house mode"	2,0
	G308 Uzpeliu k., Medingenu g. 8	376 382	6 188 675	105,4	1,0	1,0	1,0	90,0	"Green house mode"	2,0
	G309 Uzpeliu k., Medingenu g. 6	376 404	6 188 663	106,3	1,0	1,0	1,0	90,0	"Green house mode"	2,0
	G310 Uzpeliu k., Medingenu g. 4	376 436	6 188 647	105,8	1,0	1,0	1,0	90,0	"Green house mode"	2,0
	G311 Uzpeliu k., Medingenu g. 2	376 458	6 188 635	104,5	1,0	1,0	1,0	90,0	"Green house mode"	2,0
	G312 Uzpeliu k., Medingenu g. 3	376 542	6 188 687	100,3	1,0	1,0	1,0	90,0	"Green house mode"	2,0
	G313 Uzpeliu k., Uzpeliu g. 4	376 381	6 188 332	104,2	1,0	1,0	1,0	90,0	"Green house mode"	2,0
	G314 Medingenu k., Plunges g. 6	378 032	6 188 453	108,6	1,0	1,0	1,0	90,0	"Green house mode"	2,0
	G315 Medingenu k., Plunges g. 7	378 132	6 188 597	113,5	1,0	1,0	1,0	90,0	"Green house mode"	2,0
	G316 Medingenu k., Rietavo g. 4A	378 785	6 188 025	114,5	1,0	1,0	1,0	90,0	"Green house mode"	2,0
	G317 Gedikenu k., Rietavo g. 6	378 419	6 187 906	113,8	1,0	1,0	1,0	90,0	"Green house mode"	2,0
	G318 Gedikenu k., Rietavo g. 8	378 262	6 187 679	110,0	1,0	1,0	1,0	90,0	"Green house mode"	2,0
	G319 Uzduobulio k. 1	378 037	6 187 371	114,0	1,0	1,0	1,0	90,0	"Green house mode"	2,0
	G320 Uzduobulio k.	377 782	6 186 995	111,0	1,0	1,0	1,0	90,0	"Green house mode"	2,0
	G321 Uzduobulio k. 2	377 792	6 186 943	110,4	1,0	1,0	1,0	90,0	"Green house mode"	2,0
	G322 Uzduobulio k. 3	377 273	6 186 626	110,8	1,0	1,0	1,0	90,0	"Green house mode"	2,0
	G323 Uzduobulio k. 5	377 865	6 186 713	113,0	1,0	1,0	1,0	90,0	"Green house mode"	2,0
	G324 Uzduobulio k. 6	377 902	6 186 658	112,5	1,0	1,0	1,0	90,0	"Green house mode"	2,0
	G325 Uzduobulio k. 7	377 996	6 186 564	112,1	1,0	1,0	1,0	90,0	"Green house mode"	2,0
	G326 Laurynaiciu k. 1	378 292	6 186 107	118,0	1,0	1,0	1,0	90,0	"Green house mode"	2,0
	G327 Gedikenu k., Lanku g. 1	379 867	6 187 407	125,8	1,0	1,0	1,0	90,0	"Green house mode"	2,0
	G328 Gedikenu k., Lygumu g. 1	380 094	6 187 473	131,5	1,0	1,0	1,0	90,0	"Green house mode"	2,0
	G329 Gedikenu k., Lygumu g. 4	380 415	6 187 463	137,0	1,0	1,0	1,0	90,0	"Green house mode"	2,0
	G330 Gedikenu k. 4	380 975	6 186 326	135,4	1,0	1,0	1,0	90,0	"Green house mode"	2,0
	G331 Jaupenu k., Saules g. 6	366 658	6 177 868	113,9	1,0	1,0	1,0	90,0	"Green house mode"	2,0
	G332 Jaupenu k., Saules g. 4	366 729	6 177 762	116,8	1,0	1,0	1,0	90,0	"Green house mode"	2,0
	G333 Jaupenu k., Saules g. 2	366 818	6 177 748	118,0	1,0	1,0	1,0	90,0	"Green house mode"	2,0
	G334 Jaupenu k., Baltijos g. 10	367 334	6 177 410	113,6	1,0	1,0	1,0	90,0	"Green house mode"	2,0
	G335 Jaupenu k., Baltijos g. 1	367 433	6 177 641	113,7	1,0	1,0	1,0	90,0	"Green house mode"	2,0
	G336 Jaupenu k., Baltijos g. 2	367 763	6 177 452	112,8	1,0	1,0	1,0	90,0	"Green house mode"	2,0
	G337 Jaupenu k., Baltijos g. 6	367 817	6 177 547	113,3	1,0	1,0	1,0	90,0	"Green house mode"	2,0
	G338 Malduciu k., Zemaiciu g. 75	368 098	6 177 594	116,0	1,0	1,0	1,0	90,0	"Green house mode"	2,0
	G339 Malduciu k., Zemaiciu g. 73	368 153	6 177 621	116,0	1,0	1,0	1,0	90,0	"Green house mode"	2,0
	G340 Malduciu k., Zemaiciu g. 73A	368 185	6 177 676	113,4	1,0	1,0	1,0	90,0	"Green house mode"	2,0
	G341 Malduciu k., Jaujupio g. 2A	368 030	6 177 874	113,8	1,0	1,0	1,0	90,0	"Green house mode"	2,0
	G342 Malduciu k., Zemaiciu g. 72	368 393	6 177 845	113,9	1,0	1,0	1,0	90,0	"Green house mode"	2,0
	G343 Malduciu k., Zemaiciu g. 71	368 450	6 177 711	114,5	1,0	1,0	1,0	90,0	"Green house mode"	2,0
	G344 Malduciu k., Zemaiciu g. 70	368 503	6 177 914	115,6	1,0	1,0	1,0	90,0	"Green house mode"	2,0
	G345 Malduciu k., Zemaiciu g. 66	368 563	6 177 898	118,3	1,0	1,0	1,0	90,0	"Green house mode"	2,0
	G346 Malduciu k., Zemaiciu g. 69	368 570	6 177 769	116,8	1,0	1,0	1,0	90,0	"Green house mode"	2,0
	G347 Malduciu k., Zemaiciu g. 65	368 771	6 177 513	113,3	1,0	1,0	1,0	90,0	"Green house mode"	2,0
	G348 Malduciu k., Zemaiciu g. 67	368 783	6 177 495	112,4	1,0	1,0	1,0	90,0	"Green house mode"	2,0
	G349 Siurnoku k. 4	367 814	6 174 105	104,7	1,0	1,0	1,0	90,0	"Green house mode"	2,0
	G350 Siurnoku k. 5	367 649	6 174 119	104,6	1,0	1,0	1,0	90,0	"Green house mode"	2,0
	G351 Jaupenu k., Kastonu g. 8	366 199	6 176 562	111,9	1,0	1,0	1,0	90,0	"Green house mode"	2,0
	G352 Jaupenu k., Kastonu g. 4	366 136	6 176 678	112,9	1,0	1,0	1,0	90,0	"Green house mode"	2,0
	G353 Jaupenu k., Kastonu g. 1	365 762	6 176 663	113,1	1,0	1,0	1,0	90,0	"Green house mode"	2,0
	G354 Jaupenu k., Kastonu g. 2	365 968	6 176 860	111,7	1,0	1,0	1,0	90,0	"Green house mode"	2,0
	G355 Jaupenu k., Baltijos g. 18	365 866	6 176 947	113,1	1,0	1,0	1,0	90,0	"Green house mode"	2,0
Plan. sodyba Nr. 1		362 436	6 181 776	111,9	1,0	1,0	1,0	90,0	"Green house mode"	2,0
Plan. sodyba Nr. 2		366 693	6 180 576	112,4	1,0	1,0	1,0	90,0	"Green house mode"	2,0
Plan. sodyba Nr. 3		378 304	6 188 529	113,9	1,0	1,0	1,0	90,0	"Green house mode"	2,0

Licensed user:
Vsl Pajurio tyrimu ir planavimo institutas
KMTP 206 kab., V. Berbomo g.10
LT-92221 Klaipeda
+370 46 398842
Viaceslav / gis@corpi.lt
Calculated:
2023-04-13 23:26/3.5.584

SHADOW - Main Result

Calculation: Seseliai worst 2 alt

Calculation Results

Shadow receptor

No.	Name	Shadow, worst case Shadow hours per year [h/year]	Shadow days per year [days/year]	Max shadow hours per day [h/day]
G001	Mizuiku k., Rietavo kel. 32	0:00	0	0:00
G002	Pyvoru k. 1	0:00	0	0:00
G003	Uzupiu k. 9	172:27	164	1:25
G004	Uzupiu k. 8	162:19	163	1:21
G005	Uzupiu k. 10	59:55	97	0:59
G006	Lioliu k., Gintaro g. 2	204:00	246	1:29
G007	Skroblio k., Rietavo g. 22	126:49	200	1:11
G008	Skroblio k., Rietavo g. 28	149:24	217	1:06
G009	Skroblio k., Rietavo g. 9	115:16	205	1:01
G010	Skroblio k., Rietavo g. 24	111:16	184	1:06
G011	Skroblio k., Rietavo g. 20	107:08	186	1:03
G012	Skroblio k., Rietavo g. 18	114:19	200	1:16
G013	Skroblio k., Rietavo g. 16	119:57	212	1:18
G014	Drobstu k., Kuliu g. 73	81:43	144	0:52
G015	Lioliu k., J. Sereno g. 7	39:12	104	0:44
G016	Skroblio k., Rietavo g. 1	74:21	117	1:04
G017	Drobstu k., Bokstu g. 4	37:58	98	0:34
G018	Drobstu k., Bokstu g. 2	20:42	53	0:30
G019	Budrikiu k., Liepu g. 11	42:51	65	0:51
G020	Budrikiu k., Liepu g. 4	0:00	0	0:00
G021	Budrikiu k., Plunges g. 85E	133:46	165	1:14
G022	Budrikiu k., Plunges g. 87	141:38	156	1:48
G023	Budrikiu k., Plunges g. 52	175:17	194	1:32
G024	Budrikiu k., Plunges g. 54	187:29	209	1:26
G025	Budrikiu k., Plunges g. 54A	193:18	219	1:18
G026	Bubenu k., Plunges g. 89	207:30	236	1:22
G027	Budrikiu k., Plunges g. 48	168:43	188	1:49
G028	Norgalviu k. 10	34:25	112	0:28
G029	Norgalviu k. 9	8:01	29	0:23
G030	Alko k. 1	102:02	143	0:57
G031	Giliogirio k., M. Kavecko g. 8	18:44	48	0:30
G032	Alko k. 4A	29:54	64	0:32
G033	Alko k. 7	59:52	131	0:44
G034	Alko k. 14	110:52	185	1:05
G035	Alko k. (nera adreso)	94:23	190	1:10
G036	Alko k. 15	132:12	226	1:30
G037	Alko k. 16	174:12	297	0:54
G038	Lauzu k. 2	34:55	70	0:34
G039	Bubenu k., Plunges g. 56	89:56	152	0:50
G040	Daugedu k., Minijos g. 26	160:21	210	1:09
G041	Gudaliu k. 1	80:19	135	0:57
G042	Vitku k. 1	52:12	73	0:56
G043	Daugedu k., Minijos g. 25	114:10	179	1:03
G044	Daugedu k., Senojo Centro g. 3	147:11	191	1:52
G045	Kungiu k. 6	89:51	105	1:23
G046	Kungiu k. 18	27:44	72	0:27
G047	Uzpeliu k., Medingenu g. 14	72:09	159	0:59
G048	Uzpeliu k., Uzpeliu g. 6	38:04	104	0:31
G049	Uzpeliu k. (nera adreso)	177:48	205	1:20
G050	Uzpeliu k., Medingenu g. 1	85:24	131	1:01
G051	Medingenu k., Rietavo g. 7	48:17	115	0:37
G052	Uzduobulio k. 4	74:25	116	0:52
G053	Gedikenu k., Lanku g. 2	169:22	165	1:26
G054	Gedikenu k., Lanku g. 4	36:28	73	0:42
G055	Laurynaiciu k. 2	71:25	134	0:46
G056	Jaupenu k., Baltijos g. 14	196:11	229	1:45
G057	Jaupenu k., Baltijos g. 12	143:05	137	1:46
G058	Jaupenu k., Baltijos g. 8	250:32	164	2:24
G059	Jaupenu k., Baltijos g. 4	239:25	179	2:25
G060	Siurnoku k. 6	132:38	181	0:59
G061	Jaupenu k., Kastonu g. 6	250:58	293	1:59
G062	Jankaiciu k. 4	2:45	16	0:13

To be continued on next page...

Licensed user:
Vsl Pajurio tyrimu ir planavimo institutas
KMTP 206 kab., V. Berbomo g.10
LT-92221 Klaipeda
+370 46 398842
Viaceslav / gis@corpi.lt
Calculated:
2023-04-13 23:26/3.5.584

SHADOW - Main Result

Calculation: Seseliai worst 2 alt

...continued from previous page

No.	Name	Shadow, worst case Shadow hours per year [h/year]	Shadow days per year [days/year]	Max shadow hours per day [h/day]
	G063 Uzupiu k. 7	112:46	170	1:03
	G064 Uzupiu k. 5	64:18	134	0:47
	G065 Uzupiu k. 6	67:03	141	0:40
	G066 Lioliu k., Gintaro g. 20	44:15	115	0:34
	G067 Lioliu k., Gintaro g. 18	53:59	124	0:45
	G068 Lioliu k., Gintaro g. 16	55:39	125	0:45
	G069 Lioliu k., Gintaro g. 14	57:33	129	0:45
	G070 Lioliu k., Gintaro g. 14A	69:15	139	0:46
	G071 Lioliu k., Gintaro g. 12	61:23	131	0:45
	G072 Lioliu k., Gintaro g. 27	36:58	107	0:29
	G073 Lioliu k., Gintaro g. 25	44:55	113	0:44
	G074 Lioliu k., Gintaro g. 23	46:15	116	0:44
	G075 Lioliu k., Gintaro g. 21	47:47	118	0:44
	G076 Lioliu k., Gintaro g. 19	50:15	119	0:44
	G077 Lioliu k., Gintaro g. 17	52:39	124	0:45
	G078 Lioliu k., Gintaro g. 15	54:55	127	0:44
	G079 Lioliu k., Gintaro g. 13	58:29	130	0:44
	G080 Lioliu k., J. Sereno g. 2	30:00	75	0:43
	G081 Lioliu k., J. Sereno g. 5	41:07	107	0:44
	G082 Lioliu k., J. Sereno g. 3	44:00	113	0:44
	G083 Lioliu k., J. Sereno g. 1	46:05	115	0:44
	G084 Lioliu k., Jankaiciu g. 5	53:53	126	0:44
	G085 Lioliu k., Jankaiciu g. 3	56:44	130	0:44
	G086 Lioliu k., Jankaiciu g. 1	60:31	138	0:43
	G087 Lioliu k., Jankaiciu g. 2	66:54	145	0:43
	G088 Lioliu k., Gintaro g. 11	65:31	136	0:45
	G089 Lioliu k., Gintaro g. 9	94:46	168	1:02
	G090 Lioliu k., Gintaro g. 10	91:17	163	0:52
	G091 Lioliu k., Gintaro g. 8	92:21	165	0:52
	G092 Lioliu k., Gintaro g. 6	114:16	174	1:14
	G093 Lioliu k., Gintaro g. 4	113:05	179	1:13
	G094 Lioliu k., Gintaro g. 7	110:08	190	1:06
	G095 Lioliu k., Gintaro g. 5	128:53	226	1:11
	G096 Lioliu k., Gintaro g. 1B	147:00	230	1:06
	G097 Lioliu k., Gintaro g. 1	144:38	216	1:01
	G098 Skroblio k., Rietavo g. 26	113:37	185	1:06
	G099 Skroblio k., Rietavo g. 14	113:47	191	1:18
	G100 Skroblio k., Rietavo g. 7	106:24	183	1:16
	G101 Skroblio k., Rietavo g. 5	92:24	161	1:13
	G102 Skroblio k., Rietavo g. 12	72:23	116	1:06
	G103 Skroblio k., Rietavo g. 10	75:14	120	1:03
	G104 Skroblio k., Rietavo g. 8	73:56	120	1:03
	G105 Skroblio k., Rietavo g. 6	76:09	122	1:03
	G106 Skroblio k., Rietavo g. 4	87:28	131	1:03
	G107 Skroblio k., Rietavo g. 2	87:24	130	1:05
	G108 Skroblio k., Rietavo g. 3	70:19	114	1:03
	G109 Pauskiu k. 1A	27:25	61	0:35
	G110 Pauskiu k. 1	25:31	59	0:34
	G111 Vitkiliu k., Paplentes g. 20	23:23	61	0:30
	G112 Vitkiliu k., Paplentes g. 18	22:32	59	0:30
	G113 Vitkiliu k., Paplentes g. 16	21:32	57	0:30
	G114 Vitkiliu k., Vakaru g. 17	23:57	63	0:30
	G115 Vitkiliu k., Vakaru g. 15	23:01	61	0:30
	G116 Vitkiliu k., Vakaru g. 22	27:45	74	0:30
	G117 Vitkiliu k., Vakaru g. 20	26:04	70	0:30
	G118 Vitkiliu k., Vakaru g. 18	24:41	66	0:30
	G119 Vitkiliu k., Vakaru g. 16	23:40	64	0:29
	G120 Vitkiliu k., Vakaru g. 14	22:36	63	0:29
	G121 Vitkiliu k., Vandentiekio g. 1A	22:14	64	0:28
	G122 Drobstu k., Alyvu g. 4	24:27	64	0:27
	G123 Drobstu k., Alyvu g. 2	15:08	52	0:24
	G124 Budrikiu k., Plunges g. 38	9:31	33	0:23
	G125 Budrikiu k., Plunges g. 36B	16:54	45	0:28
	G126 Budrikiu k., Plunges g. 40	29:13	87	0:30

To be continued on next page...

Licensed user:
Vsl Pajurio tyrimu ir planavimo institutas
KMTP 206 kab., V. Berbomo g.10
LT-92221 Klaipeda
+370 46 398842
Viaceslav / gis@corpi.lt
Calculated:
2023-04-13 23:26/3.5.584

SHADOW - Main Result

Calculation: Seseliai worst 2 alt

...continued from previous page

No.	Name	Shadow, worst case Shadow hours per year [h/year]	Shadow days per year [days/year]	Max shadow hours per day [h/day]
	G127 Budrikiu k., Plunges g. 42	37:06	95	0:35
	G128 Drobstu k., Boksto g. 2A	0:00	0	0:00
	G129 Drobstu k., Plunges g. 85C	81:29	112	0:52
	G130 Budrikiu k., Kalviu g. 1A	53:17	89	0:48
	G131 Budrikiu k., Kalviu g. 1	44:20	83	0:44
	G132 Budrikiu k., Kalviu g. 3	33:14	65	0:40
	G133 Budrikiu k., Kalviu g. 2	40:37	70	0:45
	G134 Budrikiu k., Tuju g. 6	40:37	68	0:46
	G135 Budrikiu k., Tuju g. 4	45:52	70	0:51
	G136 Budrikiu k., Egliu g. 1	35:33	60	0:48
	G137 Budrikiu k., Tiesioji g. 14	38:13	75	0:52
	G138 Budrikiu k., Tiesioji g. 12	45:58	89	0:55
	G139 Budrikiu k., Tiesioji g. 10	51:42	95	0:57
	G140 Budrikiu k., Tiesioji g. 8	58:39	102	1:01
	G141 Budrikiu k., Tiesioji g. 6	64:47	109	1:03
	G142 Budrikiu k., Tiesioji g. 7	55:32	97	1:03
	G143 Budrikiu k., Tiesioji g. 9	49:30	91	1:00
	G144 Budrikiu k., Tiesioji g. 11	37:29	56	0:58
	G145 Budrikiu k., Tiesioji g. 13	35:36	58	0:52
	G146 Budrikiu k., Egliu g. 6	38:32	60	0:54
	G147 Budrikiu k., Egliu g. 4	41:46	62	0:56
	G148 Budrikiu k., Egliu g. 2	44:50	64	0:57
	G149 Budrikiu k., Tuju g. 2	43:15	69	0:49
	G150 Budrikiu k., Sportininku g. 1	51:58	67	1:07
	G151 Budrikiu k., Plunges g. 44	60:40	72	1:14
	G152 Budrikiu k., Plunges g. 46	61:39	72	1:19
	G153 Budrikiu k., Liepu g. 1	61:22	72	1:21
	G154 Budrikiu k., Liepu g. 3	59:03	69	1:20
	G155 Budrikiu k., Liepu g. 5	58:11	68	1:19
	G156 Budrikiu k., Liepu g. 7	45:01	67	0:52
	G157 Budrikiu k., Liepu g. 9	43:47	65	0:52
	G158 Budrikiu k., Sportininku g. 2	47:37	62	1:11
	G159 Budrikiu k., Sportininku g. 4	45:06	60	1:10
	G160 Budrikiu k., Trumpoji g. 6	46:54	60	1:12
	G161 Budrikiu k., Trumpoji g. 5	48:02	62	1:12
	G162 Budrikiu k., Trumpoji g. 3	55:23	89	1:11
	G163 Budrikiu k., Trumpoji g. 4	54:48	91	1:09
	G164 Budrikiu k., Trumpoji g. 2	60:40	99	1:08
	G165 Budrikiu k., Tiesioji g. 5	66:32	105	1:07
	G166 Budrikiu k., Trumpoji g. 1	64:49	103	1:08
	G167 Budrikiu k., Tiesioji g. 3	70:53	109	1:07
	G168 Budrikiu k., Tiesioji g. 1	83:02	119	1:07
	G169 Budrikiu k., Tiesioji g. 2	94:45	133	1:02
	G170 Budrikiu k., Tiesioji g. 4	88:58	131	1:02
	G171 Budrikiu k., Tiesioji g. 6A	90:55	158	0:53
	G172 Budrikiu k., Jazminu g. 2	129:52	186	0:56
	G173 Budrikiu k., Jazminu g. 4	107:35	180	0:54
	G174 Budrikiu k., Plunges g. 50	146:24	159	1:47
	G175 Bubenu k., Plunges g. 91	96:28	174	0:52
	G176 Bubenu k., Bubos g. 6	75:38	127	0:54
	G177 Bubenu k., Bubos g. 4	70:08	119	0:53
	G178 Bubenu k., Pusyno g. 26	23:54	74	0:29
	G179 Bubenu k., Pusyno g. 28	17:41	49	0:28
	G180 Bubenu k., Pusyno g. 30	16:46	47	0:28
	G181 Bubenu k., Pusyno g. 13	24:32	74	0:30
	G182 Bubenu k., Pusyno g. 9	27:43	79	0:32
	G183 Bubenu k., Pusyno g. 11	26:36	76	0:31
	G184 Bubenu k., Pusyno g. 24	27:12	80	0:30
	G185 Bubenu k., Pusyno g. 22	29:00	83	0:30
	G186 Bubenu k., Pusyno g. 20	31:03	88	0:31
	G187 Bubenu k., Pusyno g. 18	33:35	94	0:31
	G188 Bubenu k., Pusyno g. 7	34:14	92	0:32
	G189 Bubenu k., Pusyno g. 5	40:44	109	0:33
	G190 Bubenu k., Pusyno g. 16	45:52	123	0:33

To be continued on next page...

Licensed user:
Vsl Pajurio tyrimu ir planavimo institutas
KMTP 206 kab., V. Berbomo g.10
LT-92221 Klaipeda
+370 46 398842
Viaceslav / gis@corpi.lt
Calculated:
2023-04-13 23:26/3.5.584

SHADOW - Main Result

Calculation: Seseliai worst 2 alt

...continued from previous page

No.	Name	Shadow, worst case Shadow hours per year [h/year]	Shadow days per year [days/year]	Max shadow hours per day [h/day]
	G191 Bubenu k., Pusyno g. 14	49:19	119	0:33
	G192 Bubenu k., Bubos g. 1	50:23	116	0:34
	G193 Bubenu k., Bubos g. 3	51:07	128	0:33
	G194 Bubenu k., Pusyno g. 12	51:25	121	0:35
	G195 Bubenu k., Pusyno g. 10	51:53	124	0:36
	G196 Bubenu k., Pusyno g. 8	51:39	125	0:36
	G197 Bubenu k., Pusyno g. 6	50:34	124	0:36
	G198 Bubenu k., Pusyno g. 4	48:08	123	0:35
	G199 Bubenu k., Pusyno g. 2	46:11	119	0:34
	G200 Bubenu k., Pusyno g. 1	33:36	97	0:30
	G201 Bubenu k., Pusyno g. 3	57:45	128	0:37
	G202 Bubenu k., Plunges g. 93	59:45	128	0:43
	G203 Lauzu k. 1A	79:15	161	0:44
	G204 Lauzu k. 1D	81:22	167	0:40
	G205 Giliogirio k., M. Kavecko g. 3	35:45	83	0:31
	G206 Giliogirio k., M. Kavecko g. 4	35:39	74	0:33
	G207 Giliogirio k., Misko g. 1	53:31	76	0:48
	G208 Patyrio k. 2	0:00	0	0:00
	G209 Alko k. 2	93:04	134	0:55
	G210 Alko k. 3	88:31	128	0:56
	G211 Alko k. 4	85:51	126	0:55
	G212 Alko k. 5	57:28	106	0:46
	G213 Alko k. 6	76:15	145	0:49
	G214 Alko k. 8	63:49	135	0:44
	G215 Alko k. 9	71:16	146	0:45
	G216 Alko k. 10	67:48	146	0:42
	G217 Alko k. 11	58:31	126	0:36
	G218 Alko k. 12	59:03	142	0:33
	G219 Alko k. 13	57:09	133	0:32
	G220 Daugedu k., Minijos g. 24	161:53	206	1:16
	G221 Daugedu k., Minijos g. 22	137:57	193	1:12
	G222 Daugedu k., Minijos g. 20	128:18	193	1:00
	G223 Daugedu k., Minijos g. 23	94:28	191	0:45
	G224 Vitku k. 4	108:30	132	1:21
	G225 Vitku k. 3	87:05	118	1:16
	G226 Vitku k. 2	77:37	112	1:12
	G227 Vitku k. 1	51:56	101	0:51
	G228 Stalgenu k., Patyrio g. 6	46:36	101	0:38
	G229 Stalgenu k., Patyrio g. 4	36:44	87	0:33
	G230 Stalgenu k., Patyrio g. 2	31:43	81	0:31
	G231 Stalgenu k., Misko g. 30	48:28	101	0:38
	G232 Stalgenu k., Misko g. 28	39:26	92	0:34
	G233 Stalgenu k., Misko g. 26	0:00	0	0:00
	G234 Stalgenu k., Paupio g. 6	0:00	0	0:00
	G235 Stalgenu k., Zalioji g. 44	0:00	0	0:00
	G236 Stalgenu k., Misko g. 24	14:55	39	0:30
	G237 Stalgenu k., Misko g. 22	29:27	80	0:29
	G238 Stalgenu k., Paupio g. 5	16:38	40	0:32
	G239 Stalgenu k., Paupio g. 4	37:44	93	0:33
	G240 Stalgenu k., Zalioji g. 23	38:01	94	0:33
	G241 Stalgenu k., Zalioji g. 42	41:58	101	0:35
	G242 Stalgenu k., Zalioji g. 21	38:39	94	0:33
	G243 Stalgenu k., Zalioji g. 40	39:34	97	0:33
	G244 Stalgenu k., Paupio g. 3	30:33	81	0:30
	G245 Stalgenu k., Bijunu g. 4	29:02	80	0:29
	G246 Stalgenu k., Bijunu g. 2	30:30	82	0:30
	G247 Stalgenu k., Zalioji g. 19	34:25	89	0:31
	G248 Stalgenu k., Zalioji g. 38	18:50	51	0:29
	G249 Stalgenu k., Zalioji g. 34	17:01	49	0:27
	G250 Stalgenu k., Zalioji g. 32	30:46	87	0:29
	G251 Stalgenu k., Zalioji g. 30	28:45	83	0:28
	G252 Stalgenu k., Minijos g. 12	0:00	0	0:00
	G253 Daugedu k., Misko g. 15	60:58	160	0:35
	G254 Daugedu k., Misko g. 13	58:24	157	0:35

To be continued on next page...

Licensed user:
Vsl Pajurio tyrimu ir planavimo institutas
KMTP 206 kab., V. Berbomo g.10
LT-92221 Klaipeda
+370 46 398842
Viaceslav / gis@corpi.lt
Calculated:
2023-04-13 23:26/3.5.584

SHADOW - Main Result

Calculation: Seseliai worst 2 alt

...continued from previous page

No.	Name	Shadow, worst case Shadow hours per year [h/year]	Shadow days per year [days/year]	Max shadow hours per day [h/day]
	G255 Daugedu k., Misko g. 11	56:32	153	0:35
	G256 Daugedu k., Misko g. 9	54:13	151	0:34
	G257 Daugedu k., Pievu g. 2	53:17	156	0:32
	G258 Daugedu k., Pievu g. 4	50:55	160	0:32
	G259 Daugedu k., Pievu g. 5	45:05	146	0:31
	G260 Daugedu k., Pievu g. 3	49:19	155	0:32
	G261 Daugedu k., Pievu g. 1	51:42	149	0:34
	G262 Daugedu k., Misko g. 7	49:43	147	0:34
	G263 Daugedu k., Naujoji g. 10	22:38	70	0:28
	G264 Daugedu k., Naujoji g. 8	23:14	70	0:29
	G265 Daugedu k., Naujoji g. 6A	24:02	70	0:30
	G266 Daugedu k., Naujoji g. 6	24:51	74	0:30
	G267 Daugedu k., Naujoji g. 4	25:28	75	0:31
	G268 Daugedu k., Naujoji g. 2	26:08	76	0:32
	G269 Daugedu k., Misko g. 5	26:54	78	0:32
	G270 Daugedu k., Misko g. 10	28:46	79	0:34
	G271 Daugedu k., Misko g. 8	29:03	79	0:34
	G272 Daugedu k., Minijos g. 12	36:08	103	0:34
	G273 Daugedu k., Senojo Centro g. 1	145:54	192	1:46
	G274 Daugedu k., Senojo Centro g. 2	164:18	240	1:48
	G275 Daugedu k., Senojo Centro g. 4	156:00	206	1:53
	G276 Daugedu k., Senojo Centro g. 6	150:27	194	1:56
	G277 Daugedu k., Vilties g. 2	27:48	74	0:27
	G278 Daugedu k., Vilties g. 5	28:02	70	0:27
	G279 Daugedu k., Vilties g. 3	29:52	78	0:28
	G280 Daugedu k., Vilties g. 1	29:40	80	0:28
	G281 Kungiu k. 5	38:03	62	1:01
	G282 Kungiu k. 2	67:42	84	1:08
	G283 Daugedu k., Minijos g. 2A	73:00	100	0:56
	G284 Kungiu k. 3	79:49	92	1:12
	G285 Kungiu k. 4	75:10	80	1:18
	G286 Kungiu k. 11	50:58	110	0:56
	G287 Kungiu k. 12	52:32	109	0:58
	G288 Kungiu k. 13	43:51	109	0:46
	G289 Kungiu k. 16	77:21	154	0:55
	G290 Kungiu k. 15	56:33	140	0:40
	G291 Sendvariu k. 2	130:30	221	0:55
	G292 Sendvariu k. 1	125:52	219	0:52
	G293 Uzpeliu k., Medingenu g. 7	60:40	143	0:52
	G294 Uzpeliu k., Kalnelio g. 3	104:17	200	0:52
	G295 Uzpeliu k., Kalnelio g. 1	105:24	201	0:51
	G296 Uzpeliu k., Kalnelio g. 10	107:21	200	0:54
	G297 Uzpeliu k., Kalnelio g. 8	98:08	195	0:51
	G298 Uzpeliu k., Kalnelio g. 6	85:08	158	0:52
	G299 Uzpeliu k., Kalnelio g. 4	82:28	156	0:52
	G300 Uzpeliu k., Kalnelio g. 2	75:26	152	0:51
	G301 Uzpeliu k., Uzpeliu g. 1	79:44	151	0:50
	G302 Uzpeliu k., Uzpeliu g. 3	91:38	156	0:57
	G303 Uzpeliu k., Uzpeliu g. 5	95:19	158	0:59
	G304 Uzpeliu k., Uzpeliu g. 7	99:31	162	1:01
	G305 Uzpeliu k., Uzpeliu g. 9	104:10	165	1:02
	G306 Uzpeliu k., Medingenu g. 5	89:03	147	0:59
	G307 Uzpeliu k., Medingenu g. 10	100:57	155	1:04
	G308 Uzpeliu k., Medingenu g. 8	105:58	157	1:05
	G309 Uzpeliu k., Medingenu g. 6	109:04	158	1:05
	G310 Uzpeliu k., Medingenu g. 4	34:21	96	0:26
	G311 Uzpeliu k., Medingenu g. 2	9:57	32	0:24
	G312 Uzpeliu k., Medingenu g. 3	55:16	75	0:57
	G313 Uzpeliu k., Uzpeliu g. 4	63:10	128	0:48
	G314 Medingenu k., Plunges g. 6	37:17	85	0:40
	G315 Medingenu k., Plunges g. 7	30:07	80	0:35
	G316 Medingenu k., Rietavo g. 4A	31:00	92	0:24
	G317 Gedikenu k., Rietavo g. 6	35:11	113	0:30
	G318 Gedikenu k., Rietavo g. 8	36:26	96	0:32

To be continued on next page...

Licensed user:
Vsl Pajurio tyrimu ir planavimo institutas
KMTP 206 kab., V. Berbomo g.10
LT-92221 Klaipeda
+370 46 398842
Viaceslav / gis@corpi.lt
Calculated:
2023-04-13 23:26/3.5.584

SHADOW - Main Result

Calculation: Seseliai worst 2 alt

...continued from previous page

No.	Name	Shadow, worst case Shadow hours per year [h/year]	Shadow days per year [days/year]	Max shadow hours per day [h/day]
G319	Uzduobulio k. 1	26:37	90	0:28
G320	Uzduobulio k.	0:00	0	0:00
G321	Uzduobulio k. 2	9:06	30	0:23
G322	Uzduobulio k. 3	25:51	64	0:32
G323	Uzduobulio k. 5	68:02	193	0:29
G324	Uzduobulio k. 6	41:07	122	0:28
G325	Uzduobulio k. 7	40:28	123	0:26
G326	Laurynaiciu k. 1	84:40	195	0:42
G327	Gedikenu k., Lanku g. 1	49:12	72	0:47
G328	Gedikenu k., Lygumu g. 1	41:22	68	0:42
G329	Gedikenu k., Lygumu g. 4	44:58	84	0:37
G330	Gedikenu k. 4	19:47	46	0:33
G331	Jaupenu k., Saules g. 6	54:29	64	1:02
G332	Jaupenu k., Saules g. 4	66:48	70	1:09
G333	Jaupenu k., Saules g. 2	64:09	64	1:12
G334	Jaupenu k., Baltijos g. 10	159:00	112	2:00
G335	Jaupenu k., Baltijos g. 1	72:54	82	1:25
G336	Jaupenu k., Baltijos g. 2	88:17	122	1:16
G337	Jaupenu k., Baltijos g. 6	68:49	112	0:58
G338	Malduciu k., Zemaiciu g. 75	66:49	113	0:57
G339	Malduciu k., Zemaiciu g. 73	49:08	112	0:34
G340	Malduciu k., Zemaiciu g. 73A	45:04	106	0:32
G341	Malduciu k., Jaujupio g. 2A	30:16	86	0:28
G342	Malduciu k., Zemaiciu g. 72	34:26	98	0:28
G343	Malduciu k., Zemaiciu g. 71	40:39	109	0:28
G344	Malduciu k., Zemaiciu g. 70	30:57	94	0:26
G345	Malduciu k., Zemaiciu g. 66	31:24	96	0:25
G346	Malduciu k., Zemaiciu g. 69	35:00	108	0:26
G347	Malduciu k., Zemaiciu g. 65	31:40	106	0:26
G348	Malduciu k., Zemaiciu g. 67	33:31	110	0:26
G349	Siurnoku k. 4	13:42	46	0:24
G350	Siurnoku k. 5	37:52	91	0:35
G351	Jaupenu k., Kastonu g. 8	279:38	317	2:05
G352	Jaupenu k., Kastonu g. 4	203:50	238	1:49
G353	Jaupenu k., Kastonu g. 1	144:30	215	1:27
G354	Jaupenu k., Kastonu g. 2	131:45	192	1:23
G355	Jaupenu k., Baltijos g. 18	105:45	176	1:06
Plan. sodyba Nr. 1		23:24	54	0:31
Plan. sodyba Nr. 2		191:21	146	1:37
Plan. sodyba Nr. 3		23:46	70	0:31

Total amount of flickering on the shadow receptors caused by each WTG

No.	Name	Worst case [h/year]
WEC05	VE model 8000 175.0 !O! hub: 175,0 m (TOT: 262,5 m) (315)	341:58
WEC06	VE model 8000 175.0 !O! hub: 175,0 m (TOT: 262,5 m) (316)	790:21
WEC07	VE model 8000 175.0 !O! hub: 175,0 m (TOT: 262,5 m) (317)	483:15
WEC08	VE model 8000 175.0 !O! hub: 175,0 m (TOT: 262,5 m) (318)	139:44
WEC09	VE model 8000 175.0 !O! hub: 175,0 m (TOT: 262,5 m) (319)	149:36
WEC10	VE model 8000 175.0 !O! hub: 175,0 m (TOT: 262,5 m) (320)	183:47
WEC11	VE model 8000 175.0 !O! hub: 175,0 m (TOT: 262,5 m) (321)	399:03
WEC12	VE model 8000 175.0 !O! hub: 175,0 m (TOT: 262,5 m) (322)	276:53
WEC13	VE model 8000 175.0 !O! hub: 175,0 m (TOT: 262,5 m) (323)	293:42
WEC14	VE model 8000 175.0 !O! hub: 175,0 m (TOT: 262,5 m) (324)	357:39
WEC15	VE model 8000 175.0 !O! hub: 175,0 m (TOT: 262,5 m) (325)	141:09
WEC16	VE model 8000 175.0 !O! hub: 175,0 m (TOT: 262,5 m) (326)	80:04
WEC17	VE model 8000 175.0 !O! hub: 175,0 m (TOT: 262,5 m) (327)	420:48
WEC18	VE model 8000 175.0 !O! hub: 175,0 m (TOT: 262,5 m) (328)	111:25
WEC19	VE model 8000 175.0 !O! hub: 175,0 m (TOT: 262,5 m) (329)	90:21
WEC20	VE model 8000 175.0 !O! hub: 175,0 m (TOT: 262,5 m) (330)	13:29
WEC21	VE model 8000 175.0 !O! hub: 175,0 m (TOT: 262,5 m) (331)	211:54
WEC22	VE model 8000 175.0 !O! hub: 175,0 m (TOT: 262,5 m) (332)	261:18
WEC23	VE model 8000 175.0 !O! hub: 175,0 m (TOT: 262,5 m) (333)	613:34

To be continued on next page...

Licensed user:
VsI Pajurio tyrimu ir planavimo institutas
KMTP 206 kab., V. Berbomo g.10
LT-92221 Klaipeda
+370 46 398842
Viaceslav / gis@corpi.lt
Calculated:
2023-04-13 23:26/3.5.584

SHADOW - Main Result

Calculation: Seseliai worst 2 alt

...continued from previous page

No.	Name	Worst case [h/year]
WEC24	VE model 8000 175.0 !O! hub: 175,0 m (TOT: 262,5 m) (334)	71:06
WEC25	VE model 8000 175.0 !O! hub: 175,0 m (TOT: 262,5 m) (335)	108:07
WEC26	VE model 8000 175.0 !O! hub: 175,0 m (TOT: 262,5 m) (336)	204:11
WEC27	VE model 8000 175.0 !O! hub: 175,0 m (TOT: 262,5 m) (337)	201:07
WEC28	VE model 8000 175.0 !O! hub: 175,0 m (TOT: 262,5 m) (338)	201:30
WEC29	VE model 8000 175.0 !O! hub: 175,0 m (TOT: 262,5 m) (339)	226:30
WEC30	VE model 8000 175.0 !O! hub: 175,0 m (TOT: 262,5 m) (340)	49:52
WEC31	VE model 8000 175.0 !O! hub: 175,0 m (TOT: 262,5 m) (341)	257:33
WEC32	VE model 8000 175.0 !O! hub: 175,0 m (TOT: 262,5 m) (342)	105:31
WEC33	VE model 8000 175.0 !O! hub: 175,0 m (TOT: 262,5 m) (343)	45:29
WEC34	VE model 8000 175.0 !O! hub: 175,0 m (TOT: 262,5 m) (344)	71:35
WEC35	VE model 8000 175.0 !O! hub: 175,0 m (TOT: 262,5 m) (345)	172:29
WEC36	VE model 8000 175.0 !O! hub: 175,0 m (TOT: 262,5 m) (346)	68:17
WEC37	VE model 8000 175.0 !O! hub: 175,0 m (TOT: 262,5 m) (347)	11:04
WEC38	VE model 8000 175.0 !O! hub: 175,0 m (TOT: 262,5 m) (348)	21:38
WEC39	VE model 8000 175.0 !O! hub: 175,0 m (TOT: 262,5 m) (349)	0:00
WEC40	VE model 8000 175.0 !O! hub: 175,0 m (TOT: 262,5 m) (350)	118:06
WEC41	VE model 8000 175.0 !O! hub: 175,0 m (TOT: 262,5 m) (351)	131:29
WEC42	VE model 8000 175.0 !O! hub: 175,0 m (TOT: 262,5 m) (352)	280:54
WEC43	VE model 8000 175.0 !O! hub: 175,0 m (TOT: 262,5 m) (353)	366:56
WEC44	VE model 8000 175.0 !O! hub: 175,0 m (TOT: 262,5 m) (354)	389:34
WEC45	VE model 8000 175.0 !O! hub: 175,0 m (TOT: 262,5 m) (355)	112:56
WEC46	VE model 8000 175.0 !O! hub: 175,0 m (TOT: 262,5 m) (356)	80:38
WEC47	VE model 8000 175.0 !O! hub: 175,0 m (TOT: 262,5 m) (357)	4:48
WEC48	VE model 8000 175.0 !O! hub: 175,0 m (TOT: 262,5 m) (358)	0:00
WEC49	VE model 8000 175.0 !O! hub: 175,0 m (TOT: 262,5 m) (359)	618:48
WEC50	VE model 8000 175.0 !O! hub: 175,0 m (TOT: 262,5 m) (360)	453:46
WEC51	VE model 8000 175.0 !O! hub: 175,0 m (TOT: 262,5 m) (361)	117:09
WEC52	VE model 8000 175.0 !O! hub: 175,0 m (TOT: 262,5 m) (362)	196:58
WEC53	VE model 8000 175.0 !O! hub: 175,0 m (TOT: 262,5 m) (363)	57:44
WEC54	VE model 8000 175.0 !O! hub: 175,0 m (TOT: 262,5 m) (364)	153:46
WEC55	VE model 8000 175.0 !O! hub: 175,0 m (TOT: 262,5 m) (365)	243:41
WEC56	VE model 8000 175.0 !O! hub: 175,0 m (TOT: 262,5 m) (366)	94:59
WEC57	VE model 8000 175.0 !O! hub: 175,0 m (TOT: 262,5 m) (367)	83:42
WEC58	VE model 8000 175.0 !O! hub: 175,0 m (TOT: 262,5 m) (368)	16:25

Total times in Receptor wise and WTG wise tables can differ, as a WTG can lead to flicker at 2 or more receptors simultaneously and/or receptors may receive flicker from 2 or more WTGs simultaneously.

Project:
PUV

Licensed user:
VsI Pajurio tyrimu ir planavimo institutas
KMTP 206 kab., V. Berbomo g.10
LT-92221 Klaipeda
+370 46 398842
Viaceslav / gis@corpi.lt
Calculated:
2023-04-13 23:26/3.5.584

SHADOW - Map

Calculation: Seseliai worst 2 alt

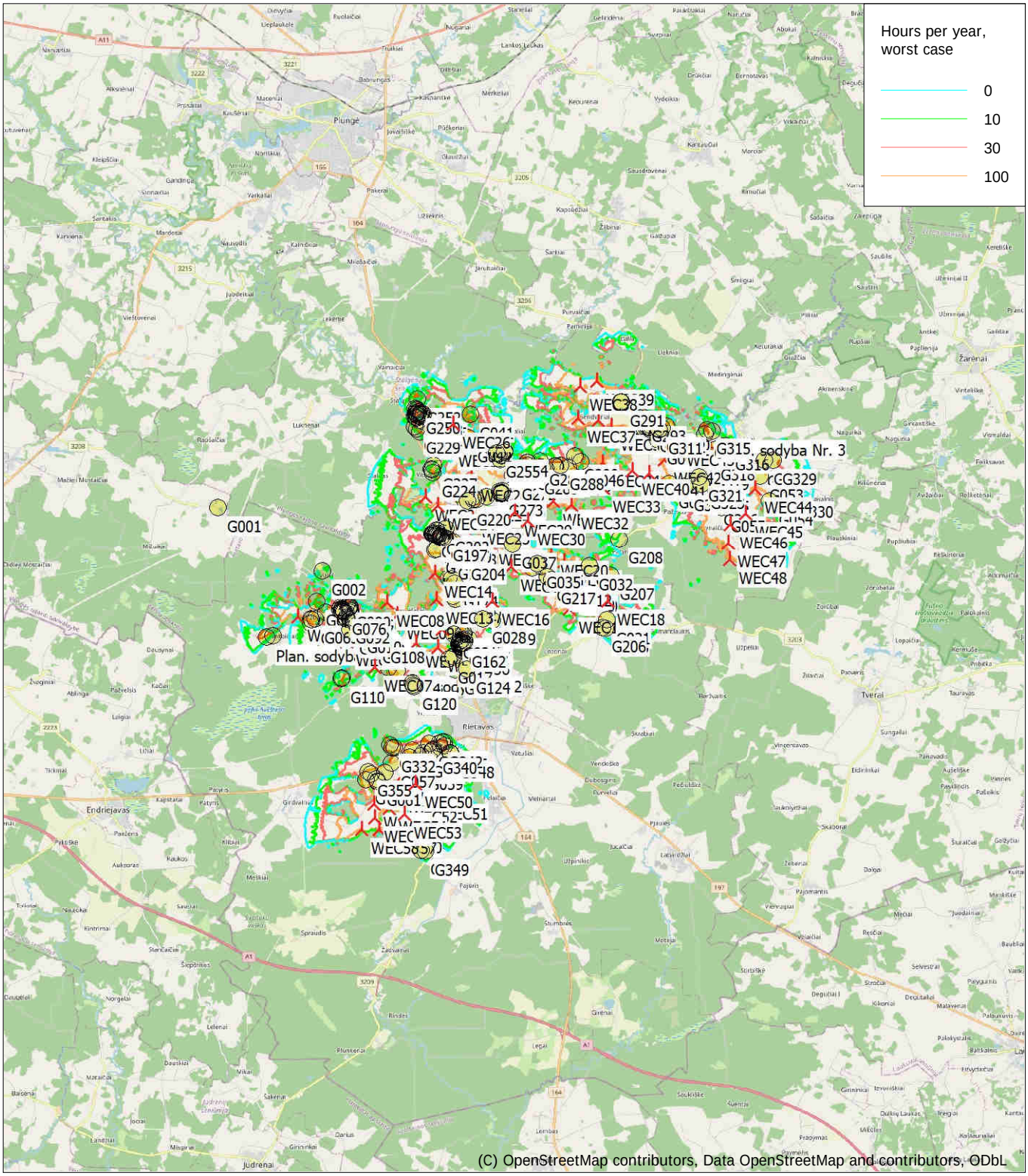

0 2,5 5 7,5 10km

Map: EMD OpenStreetMap , Print scale 1:200 000, Map center Lithuanian TM LKS94-LKS94 (LT) East: 370 920 North: 6 183 030

New WTG Shadow receptor

Flicker map level: Elevation Grid Data Object: VE3b_EMDGrid_0.wpg (22)

Time step: 4 minutes, Day step: 14 days, Map resolution: 30 m, Visibility resolution: 15 m, Eye height: 2,0 m

Prognozuojamas PŪV šešėliavimo vertinimas

Minimalių parametrų VE, blogiausias scenarijus

2 alternatyva

Licensed user:
Vsl Pajurio tyrimu ir planavimo institutas
KMTP 206 kab., V. Berbomo g.10
LT-92221 Klaipeda
+370 46 398842
Viaceslav / gis@corpi.lt
Calculated:
2023-04-13 23:54/3.5.584

SHADOW - Main Result

Calculation: Seseliai worst 2 alt

Assumptions for shadow calculations

Maximum distance for influence
Calculate only when more than 20 % of sun is covered by the blade
Please look in WTG table

Minimum sun height over horizon for influence	3	°
Day step for calculation	1	days
Time step for calculation	1	minutes

The calculated times are "worst case" given by the following assumptions:
The sun is shining all the day, from sunrise to sunset
The rotor plane is always perpendicular to the line from the WTG to the sun
The WTG is always operating

A ZVI (Zones of Visual Influence) calculation is performed before flicker calculation so non visible WTG do not contribute to calculated flicker values.
A WTG will be visible if it is visible from any part of the receiver window.
The ZVI calculation is based on the following assumptions:
Height contours used: Elevation Grid Data Object: VE3b_EMDGrid_0.wpg (22)
Area object(s) used in calculation:
Area object (Heights a.g.l. for e.g. Forest (ORA tool) or ZVI obstructions): REGIONS_PUV_230113_VestasV172_1.w2r (2)
Obstacles used in calculation
Receptor grid resolution: 1,0 m

All coordinates are in
Lithuanian TM LKS94-LKS94 (LT)

WTGs

	Y	X	Z	Row data/Description	WTG type Valid	Manufact.	Type-generator	Power, rated	Rotor diameter	Hub height	Shadow data Calculation distance	RPM
			[m]					[kW]	[m]	[m]	[m]	[RPM]
WEC05	363 552	6 182 469	114,1	VE model 8000 175.0 !O! hub:...	Yes	VE model	-8 000	8 000	175,0	132,0	2 006	0,0
WEC06	365 246	6 181 545	113,0	VE model 8000 175.0 !O! hub:...	Yes	VE model	-8 000	8 000	175,0	132,0	2 006	0,0
WEC07	366 208	6 180 619	108,5	VE model 8000 175.0 !O! hub:...	Yes	VE model	-8 000	8 000	175,0	132,0	2 006	0,0
WEC08	366 715	6 182 890	124,0	VE model 8000 175.0 !O! hub:...	Yes	VE model	-8 000	8 000	175,0	132,0	2 006	0,0
WEC09	367 068	6 182 446	120,5	VE model 8000 175.0 !O! hub:...	Yes	VE model	-8 000	8 000	175,0	132,0	2 006	0,0
WEC10	367 679	6 181 398	105,9	VE model 8000 175.0 !O! hub:...	Yes	VE model	-8 000	8 000	175,0	132,0	2 006	0,0
WEC11	368 462	6 181 239	108,7	VE model 8000 175.0 !O! hub:...	Yes	VE model	-8 000	8 000	175,0	132,0	2 006	0,0
WEC12	368 631	6 181 870	110,2	VE model 8000 175.0 !O! hub:...	Yes	VE model	-8 000	8 000	175,0	132,0	2 006	0,0
WEC13	368 443	6 182 939	107,0	VE model 8000 175.0 !O! hub:...	Yes	VE model	-8 000	8 000	175,0	132,0	2 006	0,0
WEC14	368 433	6 183 844	103,2	VE model 8000 175.0 !O! hub:...	Yes	VE model	-8 000	8 000	175,0	132,0	2 006	0,0
WEC15	369 928	6 182 917	107,9	VE model 8000 175.0 !O! hub:...	Yes	VE model	-8 000	8 000	175,0	132,0	2 006	0,0
WEC16	370 412	6 182 817	110,3	VE model 8000 175.0 !O! hub:...	Yes	VE model	-8 000	8 000	175,0	132,0	2 006	0,0
WEC17	373 109	6 182 456	119,0	VE model 8000 175.0 !O! hub:...	Yes	VE model	-8 000	8 000	175,0	132,0	2 006	0,0
WEC18	374 469	6 182 700	111,2	VE model 8000 175.0 !O! hub:...	Yes	VE model	-8 000	8 000	175,0	132,0	2 006	0,0
WEC19	372 980	6 184 110	116,4	VE model 8000 175.0 !O! hub:...	Yes	VE model	-8 000	8 000	175,0	132,0	2 006	0,0
WEC20	372 526	6 184 450	119,0	VE model 8000 175.0 !O! hub:...	Yes	VE model	-8 000	8 000	175,0	132,0	2 006	0,0
WEC21	371 103	6 183 991	116,7	VE model 8000 175.0 !O! hub:...	Yes	VE model	-8 000	8 000	175,0	132,0	2 006	0,0
WEC22	370 382	6 184 909	107,8	VE model 8000 175.0 !O! hub:...	Yes	VE model	-8 000	8 000	175,0	132,0	2 006	0,0
WEC23	369 804	6 185 691	118,0	VE model 8000 175.0 !O! hub:...	Yes	VE model	-8 000	8 000	175,0	132,0	2 006	0,0
WEC24	368 606	6 186 250	117,6	VE model 8000 175.0 !O! hub:...	Yes	VE model	-8 000	8 000	175,0	132,0	2 006	0,0
WEC25	368 155	6 186 564	119,2	VE model 8000 175.0 !O! hub:...	Yes	VE model	-8 000	8 000	175,0	132,0	2 006	0,0
WEC26	369 228	6 189 063	94,7	VE model 8000 175.0 !O! hub:...	Yes	VE model	-8 000	8 000	175,0	132,0	2 006	0,0
WEC27	369 036	6 188 428	107,1	VE model 8000 175.0 !O! hub:...	Yes	VE model	-8 000	8 000	175,0	132,0	2 006	0,0
WEC28	369 807	6 187 191	110,7	VE model 8000 175.0 !O! hub:...	Yes	VE model	-8 000	8 000	175,0	132,0	2 006	0,0
WEC29	371 279	6 185 936	116,7	VE model 8000 175.0 !O! hub:...	Yes	VE model	-8 000	8 000	175,0	132,0	2 006	0,0
WEC30	371 757	6 185 606	118,5	VE model 8000 175.0 !O! hub:...	Yes	VE model	-8 000	8 000	175,0	132,0	2 006	0,0
WEC31	372 666	6 186 276	111,0	VE model 8000 175.0 !O! hub:...	Yes	VE model	-8 000	8 000	175,0	132,0	2 006	0,0
WEC32	373 278	6 186 115	114,1	VE model 8000 175.0 !O! hub:...	Yes	VE model	-8 000	8 000	175,0	132,0	2 006	0,0
WEC33	374 428	6 186 681	117,9	VE model 8000 175.0 !O! hub:...	Yes	VE model	-8 000	8 000	175,0	132,0	2 006	0,0
WEC34	374 425	6 187 546	111,8	VE model 8000 175.0 !O! hub:...	Yes	VE model	-8 000	8 000	175,0	132,0	2 006	0,0
WEC35	374 761	6 188 834	116,0	VE model 8000 175.0 !O! hub:...	Yes	VE model	-8 000	8 000	175,0	132,0	2 006	0,0
WEC36	374 309	6 189 035	107,2	VE model 8000 175.0 !O! hub:...	Yes	VE model	-8 000	8 000	175,0	132,0	2 006	0,0
WEC37	373 608	6 189 132	103,1	VE model 8000 175.0 !O! hub:...	Yes	VE model	-8 000	8 000	175,0	132,0	2 006	0,0
WEC38	373 729	6 190 269	104,9	VE model 8000 175.0 !O! hub:...	Yes	VE model	-8 000	8 000	175,0	132,0	2 006	0,0
WEC39	374 311	6 190 416	104,0	VE model 8000 175.0 !O! hub:...	Yes	VE model	-8 000	8 000	175,0	132,0	2 006	0,0
WEC40	375 473	6 187 245	110,4	VE model 8000 175.0 !O! hub:...	Yes	VE model	-8 000	8 000	175,0	132,0	2 006	0,0

To be continued on next page...

Licensed user:
Vsl Pajurio tyrimu ir planavimo institutas
KMTP 206 kab., V. Berbomo g.10
LT-92221 Klaipeda
+370 46 398842
Viaceslav / gis@corpi.lt
Calculated:
2023-04-13 23:54/3.5.584

SHADOW - Main Result

Calculation: Seseliai worst 2 alt

...continued from previous page

	Y	X	Z	Row data/Description	WTG type Valid	Manufact.	Type-generator	Power, rated	Rotor diameter	Hub height	Shadow data Calculation distance	RPM
			[m]					[kW]	[m]	[m]	[m]	[RPM]
WEC41	376 044	6 187 150	112,0	VE model 8000 175.0 !O! hub:...	Yes	VE model	-8 000	8 000	175,0	132,0	2 006	0,0
WEC42	376 603	6 187 591	105,2	VE model 8000 175.0 !O! hub:...	Yes	VE model	-8 000	8 000	175,0	132,0	2 006	0,0
WEC43	377 058	6 188 205	101,6	VE model 8000 175.0 !O! hub:...	Yes	VE model	-8 000	8 000	175,0	132,0	2 006	0,0
WEC44	379 759	6 186 492	121,0	VE model 8000 175.0 !O! hub:...	Yes	VE model	-8 000	8 000	175,0	132,0	2 006	0,0
WEC45	379 397	6 185 642	120,8	VE model 8000 175.0 !O! hub:...	Yes	VE model	-8 000	8 000	175,0	132,0	2 006	0,0
WEC46	378 862	6 185 274	113,6	VE model 8000 175.0 !O! hub:...	Yes	VE model	-8 000	8 000	175,0	132,0	2 006	0,0
WEC47	378 758	6 184 608	115,0	VE model 8000 175.0 !O! hub:...	Yes	VE model	-8 000	8 000	175,0	132,0	2 006	0,0
WEC48	378 767	6 184 026	111,0	VE model 8000 175.0 !O! hub:...	Yes	VE model	-8 000	8 000	175,0	132,0	2 006	0,0
WEC49	367 009	6 176 732	106,9	VE model 8000 175.0 !O! hub:...	Yes	VE model	-8 000	8 000	175,0	132,0	2 006	0,0
WEC50	367 515	6 176 483	105,8	VE model 8000 175.0 !O! hub:...	Yes	VE model	-8 000	8 000	175,0	132,0	2 006	0,0
WEC51	368 047	6 176 048	105,0	VE model 8000 175.0 !O! hub:...	Yes	VE model	-8 000	8 000	175,0	132,0	2 006	0,0
WEC52	366 950	6 175 975	102,2	VE model 8000 175.0 !O! hub:...	Yes	VE model	-8 000	8 000	175,0	132,0	2 006	0,0
WEC53	367 099	6 175 427	106,3	VE model 8000 175.0 !O! hub:...	Yes	VE model	-8 000	8 000	175,0	132,0	2 006	0,0
WEC54	366 559	6 175 654	103,2	VE model 8000 175.0 !O! hub:...	Yes	VE model	-8 000	8 000	175,0	132,0	2 006	0,0
WEC55	366 016	6 175 809	102,6	VE model 8000 175.0 !O! hub:...	Yes	VE model	-8 000	8 000	175,0	132,0	2 006	0,0
WEC56	366 052	6 175 313	102,8	VE model 8000 175.0 !O! hub:...	Yes	VE model	-8 000	8 000	175,0	132,0	2 006	0,0
WEC57	366 185	6 174 911	107,0	VE model 8000 175.0 !O! hub:...	Yes	VE model	-8 000	8 000	175,0	132,0	2 006	0,0
WEC58	365 587	6 174 925	99,3	VE model 8000 175.0 !O! hub:...	Yes	VE model	-8 000	8 000	175,0	132,0	2 006	0,0

Shadow receptor-Input

No.	Name	Y	X	Z	Width	Height	Elevation a.g.l.	Slope of window	Direction mode	Eye height (ZVI) a.g.l.
				[m]	[m]	[m]	[m]	[°]		[m]
	G001 Mizuiku k., Rietavo kel. 32	360 883	6 186 388	111,0	1,0	1,0	1,0	90,0	"Green house mode"	2,0
	G002 Pyvoru k. 1	364 484	6 184 050	126,8	1,0	1,0	1,0	90,0	"Green house mode"	2,0
	G003 Uzupiu k. 9	364 015	6 182 384	116,2	1,0	1,0	1,0	90,0	"Green house mode"	2,0
	G004 Uzupiu k. 8	364 041	6 182 367	116,0	1,0	1,0	1,0	90,0	"Green house mode"	2,0
	G005 Uzupiu k. 10	364 021	6 182 218	114,2	1,0	1,0	1,0	90,0	"Green house mode"	2,0
	G006 Lioliu k., Gintaro g. 2	365 366	6 181 964	116,3	1,0	1,0	1,0	90,0	"Green house mode"	2,0
	G007 Skroblio k., Rietavo g. 22	365 657	6 181 912	121,6	1,0	1,0	1,0	90,0	"Green house mode"	2,0
	G008 Skroblio k., Rietavo g. 28	365 536	6 182 095	121,9	1,0	1,0	1,0	90,0	"Green house mode"	2,0
	G009 Skroblio k., Rietavo g. 9	365 612	6 182 102	121,8	1,0	1,0	1,0	90,0	"Green house mode"	2,0
	G010 Skroblio k., Rietavo g. 24	365 656	6 181 995	120,1	1,0	1,0	1,0	90,0	"Green house mode"	2,0
	G011 Skroblio k., Rietavo g. 20	365 731	6 181 940	120,8	1,0	1,0	1,0	90,0	"Green house mode"	2,0
	G012 Skroblio k., Rietavo g. 18	365 776	6 181 904	122,0	1,0	1,0	1,0	90,0	"Green house mode"	2,0
	G013 Skroblio k., Rietavo g. 16	365 811	6 181 879	121,3	1,0	1,0	1,0	90,0	"Green house mode"	2,0
	G014 Drobstu k., Kuliu g. 73	366 998	6 180 483	113,8	1,0	1,0	1,0	90,0	"Green house mode"	2,0
	G015 Lioliu k., J. Sereno g. 7	365 407	6 182 773	129,5	1,0	1,0	1,0	90,0	"Green house mode"	2,0
	G016 Skroblio k., Rietavo g. 1	366 486	6 181 606	119,3	1,0	1,0	1,0	90,0	"Green house mode"	2,0
	G017 Drobstu k., Bokstu g. 4	368 823	6 180 833	117,8	1,0	1,0	1,0	90,0	"Green house mode"	2,0
	G018 Drobstu k., Bokstu g. 2	368 972	6 180 899	115,4	1,0	1,0	1,0	90,0	"Green house mode"	2,0
	G019 Budrikiu k., Liepu g. 11	369 213	6 181 431	110,9	1,0	1,0	1,0	90,0	"Green house mode"	2,0
	G020 Budrikiu k., Liepu g. 4	369 184	6 181 471	109,1	1,0	1,0	1,0	90,0	"Green house mode"	2,0
	G021 Budrikiu k., Plunges g. 85E	369 035	6 181 689	110,5	1,0	1,0	1,0	90,0	"Green house mode"	2,0
	G022 Budrikiu k., Plunges g. 87	369 051	6 183 011	106,9	1,0	1,0	1,0	90,0	"Green house mode"	2,0
	G023 Budrikiu k., Plunges g. 52	369 035	6 183 580	120,5	1,0	1,0	1,0	90,0	"Green house mode"	2,0
	G024 Budrikiu k., Plunges g. 54	369 031	6 183 619	118,6	1,0	1,0	1,0	90,0	"Green house mode"	2,0
	G025 Budrikiu k., Plunges g. 54A	368 997	6 183 632	117,9	1,0	1,0	1,0	90,0	"Green house mode"	2,0
	G026 Bubenu k., Plunges g. 89	368 902	6 183 657	117,0	1,0	1,0	1,0	90,0	"Green house mode"	2,0
	G027 Budrikiu k., Plunges g. 48	369 110	6 182 901	106,4	1,0	1,0	1,0	90,0	"Green house mode"	2,0
	G028 Norgalviu k. 10	370 050	6 182 205	113,3	1,0	1,0	1,0	90,0	"Green house mode"	2,0
	G029 Norgalviu k. 9	370 407	6 182 120	114,2	1,0	1,0	1,0	90,0	"Green house mode"	2,0
	G030 Alko k. 1	373 305	6 183 174	125,7	1,0	1,0	1,0	90,0	"Green house mode"	2,0
	G031 Giliogirio k., M. Kavecko g. 8	374 432	6 182 025	122,6	1,0	1,0	1,0	90,0	"Green house mode"	2,0
	G032 Alko k. 4A	373 867	6 183 934	115,0	1,0	1,0	1,0	90,0	"Green house mode"	2,0
	G033 Alko k. 7	372 942	6 183 439	123,3	1,0	1,0	1,0	90,0	"Green house mode"	2,0
	G034 Alko k. 14	372 151	6 183 968	124,0	1,0	1,0	1,0	90,0	"Green house mode"	2,0
	G035 Alko k. (nera adreso)	372 037	6 184 085	125,7	1,0	1,0	1,0	90,0	"Green house mode"	2,0
	G036 Alko k. 15	371 837	6 183 914	120,9	1,0	1,0	1,0	90,0	"Green house mode"	2,0
	G037 Alko k. 16	371 158	6 184 782	120,3	1,0	1,0	1,0	90,0	"Green house mode"	2,0
	G038 Lauzu k. 2	369 086	6 184 945	119,0	1,0	1,0	1,0	90,0	"Green house mode"	2,0
	G039 Bubenu k., Plunges g. 56	368 998	6 185 476	122,3	1,0	1,0	1,0	90,0	"Green house mode"	2,0

To be continued on next page...

Licensed user:
Vsl Pajurio tyrimu ir planavimo institutas
KMTP 206 kab., V. Berbomo g.10
LT-92221 Klaipeda
+370 46 398842
Viaceslav / gis@corpi.lt
Calculated:
2023-04-13 23:54/3.5.584

SHADOW - Main Result

Calculation: Seseliai worst 2 alt

...continued from previous page

No.	Name	Y	X	Z	Width	Height	Elevation a.g.l.	Slope of window	Direction mode	Eye height (ZVI) a.g.l.
				[m]	[m]	[m]	[m]	[°]		[m]
	G040 Daugedu k., Minijos g. 26	369 532	6 186 389	115,3	1,0	1,0	1,0	90,0	"Green house mode"	2,0
	G041 Gudaliu k. 1	369 845	6 189 361	86,6	1,0	1,0	1,0	90,0	"Green house mode"	2,0
	G042 Vitku k. 1	369 723	6 188 572	99,8	1,0	1,0	1,0	90,0	"Green house mode"	2,0
	G043 Daugedu k., Minijos g. 25	369 833	6 186 481	116,6	1,0	1,0	1,0	90,0	"Green house mode"	2,0
	G044 Daugedu k., Senojo Centro g. 3	370 822	6 186 587	118,1	1,0	1,0	1,0	90,0	"Green house mode"	2,0
	G045 Kungiu k. 6	372 429	6 187 389	111,1	1,0	1,0	1,0	90,0	"Green house mode"	2,0
	G046 Kungiu k. 18	373 656	6 187 590	109,5	1,0	1,0	1,0	90,0	"Green house mode"	2,0
	G047 Uzpeliu k., Medingenu g. 14	375 710	6 189 111	112,5	1,0	1,0	1,0	90,0	"Green house mode"	2,0
	G048 Uzpeliu k., Uzpeliu g. 6	376 374	6 188 295	104,2	1,0	1,0	1,0	90,0	"Green house mode"	2,0
	G049 Uzpeliu k. (nera adreso)	376 612	6 188 512	102,0	1,0	1,0	1,0	90,0	"Green house mode"	2,0
	G050 Uzpeliu k., Medingenu g. 1	376 716	6 188 782	106,6	1,0	1,0	1,0	90,0	"Green house mode"	2,0
	G051 Medingenu k., Rietavo g. 7	377 670	6 187 766	112,8	1,0	1,0	1,0	90,0	"Green house mode"	2,0
	G052 Uzduobulio k. 4	376 747	6 186 761	115,9	1,0	1,0	1,0	90,0	"Green house mode"	2,0
	G053 Gedikenu k., Lanku g. 2	379 927	6 186 916	124,4	1,0	1,0	1,0	90,0	"Green house mode"	2,0
	G054 Gedikenu k., Lanku g. 4	380 263	6 186 063	124,9	1,0	1,0	1,0	90,0	"Green house mode"	2,0
	G055 Laurynaiciu k. 2	378 563	6 185 876	114,3	1,0	1,0	1,0	90,0	"Green house mode"	2,0
	G056 Jaupenu k., Baltijos g. 14	366 449	6 176 901	109,0	1,0	1,0	1,0	90,0	"Green house mode"	2,0
	G057 Jaupenu k., Baltijos g. 12	366 682	6 177 213	111,5	1,0	1,0	1,0	90,0	"Green house mode"	2,0
	G058 Jaupenu k., Baltijos g. 8	367 454	6 177 172	111,6	1,0	1,0	1,0	90,0	"Green house mode"	2,0
	G059 Jaupenu k., Baltijos g. 4	367 691	6 177 108	112,8	1,0	1,0	1,0	90,0	"Green house mode"	2,0
	G060 Siurnoku k. 6	366 883	6 174 929	107,7	1,0	1,0	1,0	90,0	"Green house mode"	2,0
	G061 Jaupenu k., Kastonu g. 6	366 185	6 176 604	111,9	1,0	1,0	1,0	90,0	"Green house mode"	2,0
	G062 Jankaiciu k. 4	362 676	6 181 849	113,9	1,0	1,0	1,0	90,0	"Green house mode"	2,0
	G063 Uzupiu k. 7	364 185	6 182 384	114,1	1,0	1,0	1,0	90,0	"Green house mode"	2,0
	G064 Uzupiu k. 5	364 240	6 182 985	122,1	1,0	1,0	1,0	90,0	"Green house mode"	2,0
	G065 Uzupiu k. 6	364 557	6 182 570	119,8	1,0	1,0	1,0	90,0	"Green house mode"	2,0
	G066 Lioliu k., Gintaro g. 20	365 048	6 182 680	124,0	1,0	1,0	1,0	90,0	"Green house mode"	2,0
	G067 Lioliu k., Gintaro g. 18	365 085	6 182 641	124,0	1,0	1,0	1,0	90,0	"Green house mode"	2,0
	G068 Lioliu k., Gintaro g. 16	365 102	6 182 625	124,0	1,0	1,0	1,0	90,0	"Green house mode"	2,0
	G069 Lioliu k., Gintaro g. 14	365 122	6 182 606	124,6	1,0	1,0	1,0	90,0	"Green house mode"	2,0
	G070 Lioliu k., Gintaro g. 14A	365 074	6 182 543	120,0	1,0	1,0	1,0	90,0	"Green house mode"	2,0
	G071 Lioliu k., Gintaro g. 12	365 160	6 182 568	125,6	1,0	1,0	1,0	90,0	"Green house mode"	2,0
	G072 Lioliu k., Gintaro g. 27	365 073	6 182 731	125,3	1,0	1,0	1,0	90,0	"Green house mode"	2,0
	G073 Lioliu k., Gintaro g. 25	365 105	6 182 700	127,1	1,0	1,0	1,0	90,0	"Green house mode"	2,0
	G074 Lioliu k., Gintaro g. 23	365 123	6 182 683	127,6	1,0	1,0	1,0	90,0	"Green house mode"	2,0
	G075 Lioliu k., Gintaro g. 21	365 140	6 182 666	128,0	1,0	1,0	1,0	90,0	"Green house mode"	2,0
	G076 Lioliu k., Gintaro g. 19	365 162	6 182 645	127,3	1,0	1,0	1,0	90,0	"Green house mode"	2,0
	G077 Lioliu k., Gintaro g. 17	365 178	6 182 628	126,9	1,0	1,0	1,0	90,0	"Green house mode"	2,0
	G078 Lioliu k., Gintaro g. 15	365 197	6 182 610	126,9	1,0	1,0	1,0	90,0	"Green house mode"	2,0
	G079 Lioliu k., Gintaro g. 13	365 203	6 182 583	126,9	1,0	1,0	1,0	90,0	"Green house mode"	2,0
	G080 Lioliu k., J. Sereno g. 2	365 311	6 182 854	128,6	1,0	1,0	1,0	90,0	"Green house mode"	2,0
	G081 Lioliu k., J. Sereno g. 5	365 394	6 182 756	128,2	1,0	1,0	1,0	90,0	"Green house mode"	2,0
	G082 Lioliu k., J. Sereno g. 3	365 373	6 182 727	127,5	1,0	1,0	1,0	90,0	"Green house mode"	2,0
	G083 Lioliu k., J. Sereno g. 1	365 356	6 182 703	127,1	1,0	1,0	1,0	90,0	"Green house mode"	2,0
	G084 Lioliu k., Jankaiciu g. 5	365 385	6 182 645	128,2	1,0	1,0	1,0	90,0	"Green house mode"	2,0
	G085 Lioliu k., Jankaiciu g. 3	365 406	6 182 632	128,2	1,0	1,0	1,0	90,0	"Green house mode"	2,0
	G086 Lioliu k., Jankaiciu g. 1	365 427	6 182 616	127,7	1,0	1,0	1,0	90,0	"Green house mode"	2,0
	G087 Lioliu k., Jankaiciu g. 2	365 396	6 182 564	126,0	1,0	1,0	1,0	90,0	"Green house mode"	2,0
	G088 Lioliu k., Gintaro g. 11	365 248	6 182 539	126,5	1,0	1,0	1,0	90,0	"Green house mode"	2,0
	G089 Lioliu k., Gintaro g. 9	365 332	6 182 407	125,9	1,0	1,0	1,0	90,0	"Green house mode"	2,0
	G090 Lioliu k., Gintaro g. 10	365 242	6 182 393	125,6	1,0	1,0	1,0	90,0	"Green house mode"	2,0
	G091 Lioliu k., Gintaro g. 8	365 263	6 182 391	125,5	1,0	1,0	1,0	90,0	"Green house mode"	2,0
	G092 Lioliu k., Gintaro g. 6	365 255	6 182 342	123,7	1,0	1,0	1,0	90,0	"Green house mode"	2,0
	G093 Lioliu k., Gintaro g. 4	365 289	6 182 344	123,8	1,0	1,0	1,0	90,0	"Green house mode"	2,0
	G094 Lioliu k., Gintaro g. 7	365 381	6 182 359	123,4	1,0	1,0	1,0	90,0	"Green house mode"	2,0
	G095 Lioliu k., Gintaro g. 5	365 403	6 182 312	121,9	1,0	1,0	1,0	90,0	"Green house mode"	2,0
	G096 Lioliu k., Gintaro g. 1B	365 495	6 182 242	121,9	1,0	1,0	1,0	90,0	"Green house mode"	2,0
	G097 Lioliu k., Gintaro g. 1	365 539	6 182 171	123,5	1,0	1,0	1,0	90,0	"Green house mode"	2,0
	G098 Skroblio k., Rietavo g. 26	365 623	6 182 023	119,6	1,0	1,0	1,0	90,0	"Green house mode"	2,0
	G099 Skroblio k., Rietavo g. 14	365 897	6 181 815	120,7	1,0	1,0	1,0	90,0	"Green house mode"	2,0
	G100 Skroblio k., Rietavo g. 7	365 930	6 181 844	121,4	1,0	1,0	1,0	90,0	"Green house mode"	2,0
	G101 Skroblio k., Rietavo g. 5	366 001	6 181 794	121,0	1,0	1,0	1,0	90,0	"Green house mode"	2,0
	G102 Skroblio k., Rietavo g. 12	366 129	6 181 672	118,0	1,0	1,0	1,0	90,0	"Green house mode"	2,0
	G103 Skroblio k., Rietavo g. 10	366 175	6 181 632	118,0	1,0	1,0	1,0	90,0	"Green house mode"	2,0
	G104 Skroblio k., Rietavo g. 8	366 217	6 181 626	118,0	1,0	1,0	1,0	90,0	"Green house mode"	2,0

To be continued on next page...

Licensed user:
Vsl Pajurio tyrimu ir planavimo institutas
KMTP 206 kab., V. Berbomo g.10
LT-92221 Klaipeda
+370 46 398842
Viaceslav / gis@corpi.lt
Calculated:
2023-04-13 23:54/3.5.584

SHADOW - Main Result

Calculation: Seseliai worst 2 alt

...continued from previous page

No.	Name	Y	X	Z [m]	Width [m]	Height [m]	Elevation a.g.l. [m]	Slope of window [°]	Direction mode	Eye height (ZVI) a.g.l. [m]
	G105 Skroblio k., Rietavo g. 6	366 295	6 181 593	118,5	1,0	1,0	1,0	90,0	"Green house mode"	2,0
	G106 Skroblio k., Rietavo g. 4	366 416	6 181 521	117,3	1,0	1,0	1,0	90,0	"Green house mode"	2,0
	G107 Skroblio k., Rietavo g. 2	366 478	6 181 525	118,0	1,0	1,0	1,0	90,0	"Green house mode"	2,0
	G108 Skroblio k., Rietavo g. 3	366 456	6 181 628	120,0	1,0	1,0	1,0	90,0	"Green house mode"	2,0
	G109 Pauskiu k. 1A	365 042	6 180 281	111,5	1,0	1,0	1,0	90,0	"Green house mode"	2,0
	G110 Pauskiu k. 1	365 008	6 180 270	111,6	1,0	1,0	1,0	90,0	"Green house mode"	2,0
	G111 Vitkiliu k., Paplentes g. 20	367 492	6 180 039	113,4	1,0	1,0	1,0	90,0	"Green house mode"	2,0
	G112 Vitkiliu k., Paplentes g. 18	367 508	6 180 034	114,1	1,0	1,0	1,0	90,0	"Green house mode"	2,0
	G113 Vitkiliu k., Paplentes g. 16	367 526	6 180 028	114,8	1,0	1,0	1,0	90,0	"Green house mode"	2,0
	G114 Vitkiliu k., Vakaru g. 17	367 500	6 180 005	114,9	1,0	1,0	1,0	90,0	"Green house mode"	2,0
	G115 Vitkiliu k., Vakaru g. 15	367 517	6 179 996	116,2	1,0	1,0	1,0	90,0	"Green house mode"	2,0
	G116 Vitkiliu k., Vakaru g. 22	367 471	6 179 983	114,1	1,0	1,0	1,0	90,0	"Green house mode"	2,0
	G117 Vitkiliu k., Vakaru g. 20	367 490	6 179 976	115,4	1,0	1,0	1,0	90,0	"Green house mode"	2,0
	G118 Vitkiliu k., Vakaru g. 18	367 508	6 179 971	116,3	1,0	1,0	1,0	90,0	"Green house mode"	2,0
	G119 Vitkiliu k., Vakaru g. 16	367 525	6 179 964	116,9	1,0	1,0	1,0	90,0	"Green house mode"	2,0
	G120 Vitkiliu k., Vakaru g. 14	367 543	6 179 957	117,0	1,0	1,0	1,0	90,0	"Green house mode"	2,0
	G121 Vitkiliu k., Vandentiekio g. 1A	367 581	6 179 897	117,6	1,0	1,0	1,0	90,0	"Green house mode"	2,0
	G122 Drobstu k., Alyvu g. 4	369 030	6 180 444	114,0	1,0	1,0	1,0	90,0	"Green house mode"	2,0
	G123 Drobstu k., Alyvu g. 2	369 274	6 180 521	111,1	1,0	1,0	1,0	90,0	"Green house mode"	2,0
	G124 Budrikiu k., Plunges g. 38	369 448	6 180 450	111,2	1,0	1,0	1,0	90,0	"Green house mode"	2,0
	G125 Budrikiu k., Plunges g. 36B	369 503	6 180 448	110,8	1,0	1,0	1,0	90,0	"Green house mode"	2,0
	G126 Budrikiu k., Plunges g. 40	369 369	6 180 563	111,8	1,0	1,0	1,0	90,0	"Green house mode"	2,0
	G127 Budrikiu k., Plunges g. 42	369 384	6 180 595	111,7	1,0	1,0	1,0	90,0	"Green house mode"	2,0
	G128 Drobstu k., Boksto g. 2A	369 034	6 180 930	114,6	1,0	1,0	1,0	90,0	"Green house mode"	2,0
	G129 Drobstu k., Plunges g. 85C	369 230	6 180 965	112,1	1,0	1,0	1,0	90,0	"Green house mode"	2,0
	G130 Budrikiu k., Kalviu g. 1A	369 307	6 181 009	113,0	1,0	1,0	1,0	90,0	"Green house mode"	2,0
	G131 Budrikiu k., Kalviu g. 1	369 376	6 181 027	115,0	1,0	1,0	1,0	90,0	"Green house mode"	2,0
	G132 Budrikiu k., Kalviu g. 3	369 480	6 181 052	113,2	1,0	1,0	1,0	90,0	"Green house mode"	2,0
	G133 Budrikiu k., Kalviu g. 2	369 360	6 181 062	115,0	1,0	1,0	1,0	90,0	"Green house mode"	2,0
	G134 Budrikiu k., Tuju g. 6	369 345	6 181 099	115,5	1,0	1,0	1,0	90,0	"Green house mode"	2,0
	G135 Budrikiu k., Tuju g. 4	369 334	6 181 127	115,9	1,0	1,0	1,0	90,0	"Green house mode"	2,0
	G136 Budrikiu k., Egliu g. 1	369 439	6 181 124	115,7	1,0	1,0	1,0	90,0	"Green house mode"	2,0
	G137 Budrikiu k., Tiesioji g. 14	369 475	6 181 185	115,6	1,0	1,0	1,0	90,0	"Green house mode"	2,0
	G138 Budrikiu k., Tiesioji g. 12	369 481	6 181 216	115,0	1,0	1,0	1,0	90,0	"Green house mode"	2,0
	G139 Budrikiu k., Tiesioji g. 10	369 475	6 181 245	114,9	1,0	1,0	1,0	90,0	"Green house mode"	2,0
	G140 Budrikiu k., Tiesioji g. 8	369 474	6 181 276	114,0	1,0	1,0	1,0	90,0	"Green house mode"	2,0
	G141 Budrikiu k., Tiesioji g. 6	369 472	6 181 307	112,8	1,0	1,0	1,0	90,0	"Green house mode"	2,0
	G142 Budrikiu k., Tiesioji g. 7	369 435	6 181 285	113,4	1,0	1,0	1,0	90,0	"Green house mode"	2,0
	G143 Budrikiu k., Tiesioji g. 9	369 442	6 181 255	114,2	1,0	1,0	1,0	90,0	"Green house mode"	2,0
	G144 Budrikiu k., Tiesioji g. 11	369 425	6 181 214	114,8	1,0	1,0	1,0	90,0	"Green house mode"	2,0
	G145 Budrikiu k., Tiesioji g. 13	369 441	6 181 162	116,1	1,0	1,0	1,0	90,0	"Green house mode"	2,0
	G146 Budrikiu k., Egliu g. 6	369 406	6 181 166	116,2	1,0	1,0	1,0	90,0	"Green house mode"	2,0
	G147 Budrikiu k., Egliu g. 4	369 370	6 181 170	116,0	1,0	1,0	1,0	90,0	"Green house mode"	2,0
	G148 Budrikiu k., Egliu g. 2	369 339	6 181 173	116,0	1,0	1,0	1,0	90,0	"Green house mode"	2,0
	G149 Budrikiu k., Tuju g. 2	369 290	6 181 189	115,0	1,0	1,0	1,0	90,0	"Green house mode"	2,0
	G150 Budrikiu k., Sportininku g. 1	369 281	6 181 228	113,5	1,0	1,0	1,0	90,0	"Green house mode"	2,0
	G151 Budrikiu k., Plunges g. 44	369 218	6 181 250	114,0	1,0	1,0	1,0	90,0	"Green house mode"	2,0
	G152 Budrikiu k., Plunges g. 46	369 208	6 181 279	114,0	1,0	1,0	1,0	90,0	"Green house mode"	2,0
	G153 Budrikiu k., Liepu g. 1	369 197	6 181 313	114,0	1,0	1,0	1,0	90,0	"Green house mode"	2,0
	G154 Budrikiu k., Liepu g. 3	369 204	6 181 340	114,0	1,0	1,0	1,0	90,0	"Green house mode"	2,0
	G155 Budrikiu k., Liepu g. 5	369 204	6 181 362	114,0	1,0	1,0	1,0	90,0	"Green house mode"	2,0
	G156 Budrikiu k., Liepu g. 7	369 207	6 181 386	113,2	1,0	1,0	1,0	90,0	"Green house mode"	2,0
	G157 Budrikiu k., Liepu g. 9	369 210	6 181 410	112,0	1,0	1,0	1,0	90,0	"Green house mode"	2,0
	G158 Budrikiu k., Sportininku g. 2	369 316	6 181 285	113,1	1,0	1,0	1,0	90,0	"Green house mode"	2,0
	G159 Budrikiu k., Sportininku g. 4	369 337	6 181 301	113,7	1,0	1,0	1,0	90,0	"Green house mode"	2,0
	G160 Budrikiu k., Trumpoji g. 6	369 312	6 181 324	113,7	1,0	1,0	1,0	90,0	"Green house mode"	2,0
	G161 Budrikiu k., Trumpoji g. 5	369 298	6 181 343	113,3	1,0	1,0	1,0	90,0	"Green house mode"	2,0
	G162 Budrikiu k., Trumpoji g. 3	369 318	6 181 363	113,0	1,0	1,0	1,0	90,0	"Green house mode"	2,0
	G163 Budrikiu k., Trumpoji g. 4	369 348	6 181 337	114,0	1,0	1,0	1,0	90,0	"Green house mode"	2,0
	G164 Budrikiu k., Trumpoji g. 2	369 365	6 181 348	113,6	1,0	1,0	1,0	90,0	"Green house mode"	2,0
	G165 Budrikiu k., Tiesioji g. 5	369 381	6 181 361	113,1	1,0	1,0	1,0	90,0	"Green house mode"	2,0
	G166 Budrikiu k., Trumpoji g. 1	369 344	6 181 376	113,3	1,0	1,0	1,0	90,0	"Green house mode"	2,0
	G167 Budrikiu k., Tiesioji g. 3	369 360	6 181 388	113,1	1,0	1,0	1,0	90,0	"Green house mode"	2,0
	G168 Budrikiu k., Tiesioji g. 1	369 301	6 181 464	110,5	1,0	1,0	1,0	90,0	"Green house mode"	2,0
	G169 Budrikiu k., Tiesioji g. 2	369 364	6 181 476	111,1	1,0	1,0	1,0	90,0	"Green house mode"	2,0

To be continued on next page...

Licensed user:
Vsl Pajurio tyrimu ir planavimo institutas
KMTP 206 kab., V. Berbomo g.10
LT-92221 Klaipeda
+370 46 398842
Viaceslav / gis@corpi.lt
Calculated:
2023-04-13 23:54/3.5.584

SHADOW - Main Result

Calculation: Seseliai worst 2 alt

...continued from previous page

No.	Name	Y	X	Z [m]	Width [m]	Height [m]	Elevation a.g.l. [m]	Slope of window [°]	Direction mode	Eye height (ZVI) a.g.l. [m]
	G170 Budrikiu k., Tiesioji g. 4	369 416	6 181 439	111,5	1,0	1,0	1,0	90,0	"Green house mode"	2,0
	G171 Budrikiu k., Tiesioji g. 6A	369 541	6 181 504	108,1	1,0	1,0	1,0	90,0	"Green house mode"	2,0
	G172 Budrikiu k., Jazminu g. 2	369 345	6 181 649	111,8	1,0	1,0	1,0	90,0	"Green house mode"	2,0
	G173 Budrikiu k., Jazminu g. 4	369 377	6 181 695	113,0	1,0	1,0	1,0	90,0	"Green house mode"	2,0
	G174 Budrikiu k., Plunges g. 50	369 093	6 183 484	118,1	1,0	1,0	1,0	90,0	"Green house mode"	2,0
	G175 Bubenu k., Plunges g. 91	368 936	6 184 462	114,8	1,0	1,0	1,0	90,0	"Green house mode"	2,0
	G176 Bubenu k., Bubos g. 6	368 457	6 184 647	114,6	1,0	1,0	1,0	90,0	"Green house mode"	2,0
	G177 Bubenu k., Bubos g. 4	368 494	6 184 668	114,9	1,0	1,0	1,0	90,0	"Green house mode"	2,0
	G178 Bubenu k., Pusyno g. 26	368 410	6 185 240	127,3	1,0	1,0	1,0	90,0	"Green house mode"	2,0
	G179 Bubenu k., Pusyno g. 28	368 390	6 185 240	126,1	1,0	1,0	1,0	90,0	"Green house mode"	2,0
	G180 Bubenu k., Pusyno g. 30	368 365	6 185 245	123,7	1,0	1,0	1,0	90,0	"Green house mode"	2,0
	G181 Bubenu k., Pusyno g. 13	368 442	6 185 277	129,0	1,0	1,0	1,0	90,0	"Green house mode"	2,0
	G182 Bubenu k., Pusyno g. 9	368 524	6 185 333	128,4	1,0	1,0	1,0	90,0	"Green house mode"	2,0
	G183 Bubenu k., Pusyno g. 11	368 512	6 185 369	126,2	1,0	1,0	1,0	90,0	"Green house mode"	2,0
	G184 Bubenu k., Pusyno g. 24	368 466	6 185 221	126,5	1,0	1,0	1,0	90,0	"Green house mode"	2,0
	G185 Bubenu k., Pusyno g. 22	368 489	6 185 211	125,6	1,0	1,0	1,0	90,0	"Green house mode"	2,0
	G186 Bubenu k., Pusyno g. 20	368 513	6 185 200	125,8	1,0	1,0	1,0	90,0	"Green house mode"	2,0
	G187 Bubenu k., Pusyno g. 18	368 538	6 185 191	126,0	1,0	1,0	1,0	90,0	"Green house mode"	2,0
	G188 Bubenu k., Pusyno g. 7	368 570	6 185 231	126,5	1,0	1,0	1,0	90,0	"Green house mode"	2,0
	G189 Bubenu k., Pusyno g. 5	368 614	6 185 212	126,1	1,0	1,0	1,0	90,0	"Green house mode"	2,0
	G190 Bubenu k., Pusyno g. 16	368 597	6 185 165	125,0	1,0	1,0	1,0	90,0	"Green house mode"	2,0
	G191 Bubenu k., Pusyno g. 14	368 627	6 185 152	124,8	1,0	1,0	1,0	90,0	"Green house mode"	2,0
	G192 Bubenu k., Bubos g. 1	368 654	6 185 138	124,9	1,0	1,0	1,0	90,0	"Green house mode"	2,0
	G193 Bubenu k., Bubos g. 3	368 639	6 185 096	122,8	1,0	1,0	1,0	90,0	"Green house mode"	2,0
	G194 Bubenu k., Pusyno g. 12	368 691	6 185 126	125,0	1,0	1,0	1,0	90,0	"Green house mode"	2,0
	G195 Bubenu k., Pusyno g. 10	368 716	6 185 112	125,0	1,0	1,0	1,0	90,0	"Green house mode"	2,0
	G196 Bubenu k., Pusyno g. 8	368 732	6 185 103	125,0	1,0	1,0	1,0	90,0	"Green house mode"	2,0
	G197 Bubenu k., Pusyno g. 6	368 757	6 185 089	124,9	1,0	1,0	1,0	90,0	"Green house mode"	2,0
	G198 Bubenu k., Pusyno g. 4	368 795	6 185 075	124,9	1,0	1,0	1,0	90,0	"Green house mode"	2,0
	G199 Bubenu k., Pusyno g. 2	368 815	6 185 065	125,0	1,0	1,0	1,0	90,0	"Green house mode"	2,0
	G200 Bubenu k., Pusyno g. 1	368 922	6 185 051	124,3	1,0	1,0	1,0	90,0	"Green house mode"	2,0
	G201 Bubenu k., Pusyno g. 3	368 739	6 185 254	127,8	1,0	1,0	1,0	90,0	"Green house mode"	2,0
	G202 Bubenu k., Plunges g. 93	368 857	6 185 402	128,7	1,0	1,0	1,0	90,0	"Green house mode"	2,0
	G203 Lauzu k. 1A	369 402	6 184 382	114,4	1,0	1,0	1,0	90,0	"Green house mode"	2,0
	G204 Lauzu k. 1D	369 400	6 184 443	114,0	1,0	1,0	1,0	90,0	"Green house mode"	2,0
	G205 Giliogirio k., M. Kavecko g. 3	374 346	6 181 737	122,9	1,0	1,0	1,0	90,0	"Green house mode"	2,0
	G206 Giliogirio k., M. Kavecko g. 4	374 245	6 181 750	121,7	1,0	1,0	1,0	90,0	"Green house mode"	2,0
	G207 Giliogirio k., Misko g. 1	374 572	6 183 596	112,0	1,0	1,0	1,0	90,0	"Green house mode"	2,0
	G208 Patyrio k. 2	374 921	6 184 844	114,0	1,0	1,0	1,0	90,0	"Green house mode"	2,0
	G209 Alko k. 2	373 254	6 183 213	125,4	1,0	1,0	1,0	90,0	"Green house mode"	2,0
	G210 Alko k. 3	373 192	6 183 227	126,5	1,0	1,0	1,0	90,0	"Green house mode"	2,0
	G211 Alko k. 4	373 156	6 183 237	126,7	1,0	1,0	1,0	90,0	"Green house mode"	2,0
	G212 Alko k. 5	373 113	6 183 398	123,0	1,0	1,0	1,0	90,0	"Green house mode"	2,0
	G213 Alko k. 6	372 943	6 183 326	125,7	1,0	1,0	1,0	90,0	"Green house mode"	2,0
	G214 Alko k. 8	372 895	6 183 423	122,6	1,0	1,0	1,0	90,0	"Green house mode"	2,0
	G215 Alko k. 9	372 809	6 183 383	123,3	1,0	1,0	1,0	90,0	"Green house mode"	2,0
	G216 Alko k. 10	372 736	6 183 421	123,9	1,0	1,0	1,0	90,0	"Green house mode"	2,0
	G217 Alko k. 11	372 525	6 183 509	126,0	1,0	1,0	1,0	90,0	"Green house mode"	2,0
	G218 Alko k. 12	372 358	6 183 531	127,5	1,0	1,0	1,0	90,0	"Green house mode"	2,0
	G219 Alko k. 13	372 368	6 183 585	124,2	1,0	1,0	1,0	90,0	"Green house mode"	2,0
	G220 Daugedu k., Minijos g. 24	369 644	6 186 366	116,9	1,0	1,0	1,0	90,0	"Green house mode"	2,0
	G221 Daugedu k., Minijos g. 22	369 858	6 186 394	116,1	1,0	1,0	1,0	90,0	"Green house mode"	2,0
	G222 Daugedu k., Minijos g. 20	369 971	6 186 397	114,3	1,0	1,0	1,0	90,0	"Green house mode"	2,0
	G223 Daugedu k., Minijos g. 23	370 309	6 186 493	113,3	1,0	1,0	1,0	90,0	"Green house mode"	2,0
	G224 Vitku k. 4	368 445	6 187 391	111,0	1,0	1,0	1,0	90,0	"Green house mode"	2,0
	G225 Vitku k. 3	368 419	6 187 482	110,0	1,0	1,0	1,0	90,0	"Green house mode"	2,0
	G226 Vitku k. 2	368 414	6 187 520	111,1	1,0	1,0	1,0	90,0	"Green house mode"	2,0
	G227 Vitku k. 1	368 496	6 187 634	114,8	1,0	1,0	1,0	90,0	"Green house mode"	2,0
	G228 Stalgenu k., Patyrio g. 6	368 040	6 188 816	108,1	1,0	1,0	1,0	90,0	"Green house mode"	2,0
	G229 Stalgenu k., Patyrio g. 4	367 938	6 188 921	108,0	1,0	1,0	1,0	90,0	"Green house mode"	2,0
	G230 Stalgenu k., Patyrio g. 2	367 865	6 189 002	107,1	1,0	1,0	1,0	90,0	"Green house mode"	2,0
	G231 Stalgenu k., Misko g. 30	368 168	6 189 162	105,7	1,0	1,0	1,0	90,0	"Green house mode"	2,0
	G232 Stalgenu k., Misko g. 28	368 058	6 189 235	107,6	1,0	1,0	1,0	90,0	"Green house mode"	2,0
	G233 Stalgenu k., Misko g. 26	367 934	6 189 300	104,7	1,0	1,0	1,0	90,0	"Green house mode"	2,0
	G234 Stalgenu k., Paupio g. 6	368 043	6 189 352	104,4	1,0	1,0	1,0	90,0	"Green house mode"	2,0

To be continued on next page...

Licensed user:
Vsl Pajurio tyrimu ir planavimo institutas
KMTP 206 kab., V. Berbomo g.10
LT-92221 Klaipeda
+370 46 398842
Viaceslav / gis@corpi.lt
Calculated:
2023-04-13 23:54/3.5.584

SHADOW - Main Result

Calculation: Seseliai worst 2 alt

...continued from previous page

No.	Name	Y	X	Z [m]	Width [m]	Height [m]	Elevation a.g.l. [m]	Slope of window [°]	Direction mode	Eye height (ZVI) a.g.l. [m]
	G235 Stalgenu k., Zalioji g. 44	368 186	6 189 409	100,0	1,0	1,0	1,0	90,0	"Green house mode"	2,0
	G236 Stalgenu k., Misko g. 24	367 916	6 189 336	106,0	1,0	1,0	1,0	90,0	"Green house mode"	2,0
	G237 Stalgenu k., Misko g. 22	367 889	6 189 366	105,7	1,0	1,0	1,0	90,0	"Green house mode"	2,0
	G238 Stalgenu k., Paupio g. 5	368 004	6 189 382	104,0	1,0	1,0	1,0	90,0	"Green house mode"	2,0
	G239 Stalgenu k., Paupio g. 4	368 063	6 189 408	103,9	1,0	1,0	1,0	90,0	"Green house mode"	2,0
	G240 Stalgenu k., Zalioji g. 23	368 074	6 189 429	103,8	1,0	1,0	1,0	90,0	"Green house mode"	2,0
	G241 Stalgenu k., Zalioji g. 42	368 139	6 189 453	101,7	1,0	1,0	1,0	90,0	"Green house mode"	2,0
	G242 Stalgenu k., Zalioji g. 21	368 087	6 189 460	103,5	1,0	1,0	1,0	90,0	"Green house mode"	2,0
	G243 Stalgenu k., Zalioji g. 40	368 104	6 189 486	102,3	1,0	1,0	1,0	90,0	"Green house mode"	2,0
	G244 Stalgenu k., Paupio g. 3	367 929	6 189 425	104,6	1,0	1,0	1,0	90,0	"Green house mode"	2,0
	G245 Stalgenu k., Bijunu g. 4	367 895	6 189 444	104,2	1,0	1,0	1,0	90,0	"Green house mode"	2,0
	G246 Stalgenu k., Bijunu g. 2	367 932	6 189 496	104,0	1,0	1,0	1,0	90,0	"Green house mode"	2,0
	G247 Stalgenu k., Zalioji g. 19	368 020	6 189 508	102,2	1,0	1,0	1,0	90,0	"Green house mode"	2,0
	G248 Stalgenu k., Zalioji g. 38	368 039	6 189 535	102,0	1,0	1,0	1,0	90,0	"Green house mode"	2,0
	G249 Stalgenu k., Zalioji g. 34	367 974	6 189 589	101,7	1,0	1,0	1,0	90,0	"Green house mode"	2,0
	G250 Stalgenu k., Zalioji g. 32	367 948	6 189 604	101,3	1,0	1,0	1,0	90,0	"Green house mode"	2,0
	G251 Stalgenu k., Zalioji g. 30	367 907	6 189 628	101,8	1,0	1,0	1,0	90,0	"Green house mode"	2,0
	G252 Stalgenu k., Minijos g. 12	368 017	6 189 967	85,6	1,0	1,0	1,0	90,0	"Green house mode"	2,0
	G253 Daugedu k., Misko g. 15	370 654	6 188 045	108,8	1,0	1,0	1,0	90,0	"Green house mode"	2,0
	G254 Daugedu k., Misko g. 13	370 687	6 188 023	108,8	1,0	1,0	1,0	90,0	"Green house mode"	2,0
	G255 Daugedu k., Misko g. 11	370 708	6 188 002	108,8	1,0	1,0	1,0	90,0	"Green house mode"	2,0
	G256 Daugedu k., Misko g. 9	370 741	6 187 979	108,8	1,0	1,0	1,0	90,0	"Green house mode"	2,0
	G257 Daugedu k., Pievu g. 2	370 782	6 188 032	108,0	1,0	1,0	1,0	90,0	"Green house mode"	2,0
	G258 Daugedu k., Pievu g. 4	370 802	6 188 057	108,0	1,0	1,0	1,0	90,0	"Green house mode"	2,0
	G259 Daugedu k., Pievu g. 5	370 856	6 188 029	108,0	1,0	1,0	1,0	90,0	"Green house mode"	2,0
	G260 Daugedu k., Pievu g. 3	370 833	6 188 003	108,7	1,0	1,0	1,0	90,0	"Green house mode"	2,0
	G261 Daugedu k., Pievu g. 1	370 785	6 187 954	109,3	1,0	1,0	1,0	90,0	"Green house mode"	2,0
	G262 Daugedu k., Misko g. 7	370 806	6 187 922	109,5	1,0	1,0	1,0	90,0	"Green house mode"	2,0
	G263 Daugedu k., Naujoji g. 10	370 989	6 188 068	105,8	1,0	1,0	1,0	90,0	"Green house mode"	2,0
	G264 Daugedu k., Naujoji g. 8	370 975	6 188 016	107,3	1,0	1,0	1,0	90,0	"Green house mode"	2,0
	G265 Daugedu k., Naujoji g. 6A	370 946	6 187 985	108,7	1,0	1,0	1,0	90,0	"Green house mode"	2,0
	G266 Daugedu k., Naujoji g. 6	370 934	6 187 946	110,0	1,0	1,0	1,0	90,0	"Green house mode"	2,0
	G267 Daugedu k., Naujoji g. 4	370 919	6 187 918	110,8	1,0	1,0	1,0	90,0	"Green house mode"	2,0
	G268 Daugedu k., Naujoji g. 2	370 901	6 187 891	111,3	1,0	1,0	1,0	90,0	"Green house mode"	2,0
	G269 Daugedu k., Misko g. 5	370 887	6 187 867	111,6	1,0	1,0	1,0	90,0	"Green house mode"	2,0
	G270 Daugedu k., Misko g. 10	370 851	6 187 817	111,9	1,0	1,0	1,0	90,0	"Green house mode"	2,0
	G271 Daugedu k., Misko g. 8	370 854	6 187 764	112,0	1,0	1,0	1,0	90,0	"Green house mode"	2,0
	G272 Daugedu k., Minijos g. 12	371 253	6 187 202	115,9	1,0	1,0	1,0	90,0	"Green house mode"	2,0
	G273 Daugedu k., Senojo Centro g. 1	370 773	6 186 647	118,9	1,0	1,0	1,0	90,0	"Green house mode"	2,0
	G274 Daugedu k., Senojo Centro g. 2	370 872	6 186 663	117,2	1,0	1,0	1,0	90,0	"Green house mode"	2,0
	G275 Daugedu k., Senojo Centro g. 4	370 866	6 186 596	117,7	1,0	1,0	1,0	90,0	"Green house mode"	2,0
	G276 Daugedu k., Senojo Centro g. 6	370 856	6 186 559	117,1	1,0	1,0	1,0	90,0	"Green house mode"	2,0
	G277 Daugedu k., Vilties g. 2	371 763	6 187 628	108,8	1,0	1,0	1,0	90,0	"Green house mode"	2,0
	G278 Daugedu k., Vilties g. 5	371 808	6 187 623	109,9	1,0	1,0	1,0	90,0	"Green house mode"	2,0
	G279 Daugedu k., Vilties g. 3	371 794	6 187 545	109,8	1,0	1,0	1,0	90,0	"Green house mode"	2,0
	G280 Daugedu k., Vilties g. 1	371 789	6 187 529	109,6	1,0	1,0	1,0	90,0	"Green house mode"	2,0
	G281 Kungiu k. 5	372 251	6 187 681	112,7	1,0	1,0	1,0	90,0	"Green house mode"	2,0
	G282 Kungiu k. 2	372 191	6 187 451	110,6	1,0	1,0	1,0	90,0	"Green house mode"	2,0
	G283 Daugedu k., Minijos g. 2A	372 036	6 187 358	107,8	1,0	1,0	1,0	90,0	"Green house mode"	2,0
	G284 Kungiu k. 3	372 206	6 187 362	110,8	1,0	1,0	1,0	90,0	"Green house mode"	2,0
	G285 Kungiu k. 4	372 303	6 187 443	110,5	1,0	1,0	1,0	90,0	"Green house mode"	2,0
	G286 Kungiu k. 11	372 731	6 187 475	114,8	1,0	1,0	1,0	90,0	"Green house mode"	2,0
	G287 Kungiu k. 12	372 757	6 187 465	114,8	1,0	1,0	1,0	90,0	"Green house mode"	2,0
	G288 Kungiu k. 13	372 954	6 187 512	115,6	1,0	1,0	1,0	90,0	"Green house mode"	2,0
	G289 Kungiu k. 16	373 235	6 187 420	110,6	1,0	1,0	1,0	90,0	"Green house mode"	2,0
	G290 Kungiu k. 15	373 450	6 187 811	108,4	1,0	1,0	1,0	90,0	"Green house mode"	2,0
	G291 Sendvariu k. 2	375 114	6 189 629	104,0	1,0	1,0	1,0	90,0	"Green house mode"	2,0
	G292 Sendvariu k. 1	375 135	6 189 636	104,0	1,0	1,0	1,0	90,0	"Green house mode"	2,0
	G293 Uzpeliu k., Medingenu g. 7	375 889	6 189 101	109,6	1,0	1,0	1,0	90,0	"Green house mode"	2,0
	G294 Uzpeliu k., Kalnelio g. 3	375 936	6 188 678	109,3	1,0	1,0	1,0	90,0	"Green house mode"	2,0
	G295 Uzpeliu k., Kalnelio g. 1	375 990	6 188 680	108,0	1,0	1,0	1,0	90,0	"Green house mode"	2,0
	G296 Uzpeliu k., Kalnelio g. 10	376 029	6 188 675	107,2	1,0	1,0	1,0	90,0	"Green house mode"	2,0
	G297 Uzpeliu k., Kalnelio g. 8	376 037	6 188 734	108,0	1,0	1,0	1,0	90,0	"Green house mode"	2,0
	G298 Uzpeliu k., Kalnelio g. 6	376 041	6 188 765	107,6	1,0	1,0	1,0	90,0	"Green house mode"	2,0
	G299 Uzpeliu k., Kalnelio g. 4	376 043	6 188 784	107,0	1,0	1,0	1,0	90,0	"Green house mode"	2,0

To be continued on next page...

Licensed user:
VsI Pajurio tyrimu ir planavimo institutas
KMTP 206 kab., V. Berbomo g.10
LT-92221 Klaipeda
+370 46 398842
Viaceslav / gis@corpi.lt
Calculated:
2023-04-13 23:54/3.5.584

SHADOW - Main Result

Calculation: Seseliai worst 2 alt

...continued from previous page

No.	Name	Y	X	Z [m]	Width [m]	Height [m]	Elevation a.g.l. [m]	Slope of window [°]	Direction mode	Eye height (ZVI) a.g.l. [m]
	G300 Uzpeliu k., Kalnelio g. 2	376 090	6 188 837	105,0	1,0	1,0	1,0	90,0	"Green house mode"	2,0
	G301 Uzpeliu k., Uzpeliu g. 1	376 140	6 188 815	104,5	1,0	1,0	1,0	90,0	"Green house mode"	2,0
	G302 Uzpeliu k., Uzpeliu g. 3	376 139	6 188 738	105,7	1,0	1,0	1,0	90,0	"Green house mode"	2,0
	G303 Uzpeliu k., Uzpeliu g. 5	376 136	6 188 715	106,5	1,0	1,0	1,0	90,0	"Green house mode"	2,0
	G304 Uzpeliu k., Uzpeliu g. 7	376 135	6 188 691	105,9	1,0	1,0	1,0	90,0	"Green house mode"	2,0
	G305 Uzpeliu k., Uzpeliu g. 9	376 133	6 188 666	104,4	1,0	1,0	1,0	90,0	"Green house mode"	2,0
	G306 Uzpeliu k., Medingenu g. 5	376 366	6 188 767	102,0	1,0	1,0	1,0	90,0	"Green house mode"	2,0
	G307 Uzpeliu k., Medingenu g. 10	376 357	6 188 696	103,7	1,0	1,0	1,0	90,0	"Green house mode"	2,0
	G308 Uzpeliu k., Medingenu g. 8	376 382	6 188 675	105,4	1,0	1,0	1,0	90,0	"Green house mode"	2,0
	G309 Uzpeliu k., Medingenu g. 6	376 404	6 188 663	106,3	1,0	1,0	1,0	90,0	"Green house mode"	2,0
	G310 Uzpeliu k., Medingenu g. 4	376 436	6 188 647	105,8	1,0	1,0	1,0	90,0	"Green house mode"	2,0
	G311 Uzpeliu k., Medingenu g. 2	376 458	6 188 635	104,5	1,0	1,0	1,0	90,0	"Green house mode"	2,0
	G312 Uzpeliu k., Medingenu g. 3	376 542	6 188 687	100,3	1,0	1,0	1,0	90,0	"Green house mode"	2,0
	G313 Uzpeliu k., Uzpeliu g. 4	376 381	6 188 332	104,2	1,0	1,0	1,0	90,0	"Green house mode"	2,0
	G314 Medingenu k., Plunges g. 6	378 032	6 188 453	108,6	1,0	1,0	1,0	90,0	"Green house mode"	2,0
	G315 Medingenu k., Plunges g. 7	378 132	6 188 597	113,5	1,0	1,0	1,0	90,0	"Green house mode"	2,0
	G316 Medingenu k., Rietavo g. 4A	378 785	6 188 025	114,5	1,0	1,0	1,0	90,0	"Green house mode"	2,0
	G317 Gedikenu k., Rietavo g. 6	378 419	6 187 906	113,8	1,0	1,0	1,0	90,0	"Green house mode"	2,0
	G318 Gedikenu k., Rietavo g. 8	378 262	6 187 679	110,0	1,0	1,0	1,0	90,0	"Green house mode"	2,0
	G319 Uzduobulio k. 1	378 037	6 187 371	114,0	1,0	1,0	1,0	90,0	"Green house mode"	2,0
	G320 Uzduobulio k.	377 782	6 186 995	111,0	1,0	1,0	1,0	90,0	"Green house mode"	2,0
	G321 Uzduobulio k. 2	377 792	6 186 943	110,4	1,0	1,0	1,0	90,0	"Green house mode"	2,0
	G322 Uzduobulio k. 3	377 273	6 186 626	110,8	1,0	1,0	1,0	90,0	"Green house mode"	2,0
	G323 Uzduobulio k. 5	377 865	6 186 713	113,0	1,0	1,0	1,0	90,0	"Green house mode"	2,0
	G324 Uzduobulio k. 6	377 902	6 186 658	112,5	1,0	1,0	1,0	90,0	"Green house mode"	2,0
	G325 Uzduobulio k. 7	377 996	6 186 564	112,1	1,0	1,0	1,0	90,0	"Green house mode"	2,0
	G326 Laurynaiciu k. 1	378 292	6 186 107	118,0	1,0	1,0	1,0	90,0	"Green house mode"	2,0
	G327 Gedikenu k., Lanku g. 1	379 867	6 187 407	125,8	1,0	1,0	1,0	90,0	"Green house mode"	2,0
	G328 Gedikenu k., Lygumu g. 1	380 094	6 187 473	131,5	1,0	1,0	1,0	90,0	"Green house mode"	2,0
	G329 Gedikenu k., Lygumu g. 4	380 415	6 187 463	137,0	1,0	1,0	1,0	90,0	"Green house mode"	2,0
	G330 Gedikenu k. 4	380 975	6 186 326	135,4	1,0	1,0	1,0	90,0	"Green house mode"	2,0
	G331 Jaupenu k., Saules g. 6	366 658	6 177 868	113,9	1,0	1,0	1,0	90,0	"Green house mode"	2,0
	G332 Jaupenu k., Saules g. 4	366 729	6 177 762	116,8	1,0	1,0	1,0	90,0	"Green house mode"	2,0
	G333 Jaupenu k., Saules g. 2	366 818	6 177 748	118,0	1,0	1,0	1,0	90,0	"Green house mode"	2,0
	G334 Jaupenu k., Baltijos g. 10	367 334	6 177 410	113,6	1,0	1,0	1,0	90,0	"Green house mode"	2,0
	G335 Jaupenu k., Baltijos g. 1	367 433	6 177 641	113,7	1,0	1,0	1,0	90,0	"Green house mode"	2,0
	G336 Jaupenu k., Baltijos g. 2	367 763	6 177 452	112,8	1,0	1,0	1,0	90,0	"Green house mode"	2,0
	G337 Jaupenu k., Baltijos g. 6	367 817	6 177 547	113,3	1,0	1,0	1,0	90,0	"Green house mode"	2,0
	G338 Malduciu k., Zemaiciu g. 75	368 098	6 177 594	116,0	1,0	1,0	1,0	90,0	"Green house mode"	2,0
	G339 Malduciu k., Zemaiciu g. 73	368 153	6 177 621	116,0	1,0	1,0	1,0	90,0	"Green house mode"	2,0
	G340 Malduciu k., Zemaiciu g. 73A	368 185	6 177 676	113,4	1,0	1,0	1,0	90,0	"Green house mode"	2,0
	G341 Malduciu k., Jaujupio g. 2A	368 030	6 177 874	113,8	1,0	1,0	1,0	90,0	"Green house mode"	2,0
	G342 Malduciu k., Zemaiciu g. 72	368 393	6 177 845	113,9	1,0	1,0	1,0	90,0	"Green house mode"	2,0
	G343 Malduciu k., Zemaiciu g. 71	368 450	6 177 711	114,5	1,0	1,0	1,0	90,0	"Green house mode"	2,0
	G344 Malduciu k., Zemaiciu g. 70	368 503	6 177 914	115,6	1,0	1,0	1,0	90,0	"Green house mode"	2,0
	G345 Malduciu k., Zemaiciu g. 66	368 563	6 177 898	118,3	1,0	1,0	1,0	90,0	"Green house mode"	2,0
	G346 Malduciu k., Zemaiciu g. 69	368 570	6 177 769	116,8	1,0	1,0	1,0	90,0	"Green house mode"	2,0
	G347 Malduciu k., Zemaiciu g. 65	368 771	6 177 513	113,3	1,0	1,0	1,0	90,0	"Green house mode"	2,0
	G348 Malduciu k., Zemaiciu g. 67	368 783	6 177 495	112,4	1,0	1,0	1,0	90,0	"Green house mode"	2,0
	G349 Siurnoku k. 4	367 814	6 174 105	104,7	1,0	1,0	1,0	90,0	"Green house mode"	2,0
	G350 Siurnoku k. 5	367 649	6 174 119	104,6	1,0	1,0	1,0	90,0	"Green house mode"	2,0
	G351 Jaupenu k., Kastonu g. 8	366 199	6 176 562	111,9	1,0	1,0	1,0	90,0	"Green house mode"	2,0
	G352 Jaupenu k., Kastonu g. 4	366 136	6 176 678	112,9	1,0	1,0	1,0	90,0	"Green house mode"	2,0
	G353 Jaupenu k., Kastonu g. 1	365 762	6 176 663	113,1	1,0	1,0	1,0	90,0	"Green house mode"	2,0
	G354 Jaupenu k., Kastonu g. 2	365 968	6 176 860	111,7	1,0	1,0	1,0	90,0	"Green house mode"	2,0
	G355 Jaupenu k., Baltijos g. 18	365 866	6 176 947	113,1	1,0	1,0	1,0	90,0	"Green house mode"	2,0
Plan. sodyba Nr. 1		362 436	6 181 776	111,9	1,0	1,0	1,0	90,0	"Green house mode"	2,0
Plan. sodyba Nr. 2		366 693	6 180 576	112,4	1,0	1,0	1,0	90,0	"Green house mode"	2,0
Plan. sodyba Nr. 3		378 304	6 188 529	113,9	1,0	1,0	1,0	90,0	"Green house mode"	2,0

Licensed user:
Vsl Pajurio tyrimu ir planavimo institutas
KMTP 206 kab., V. Berbomo g.10
LT-92221 Klaipeda
+370 46 398842
Viaceslav / gis@corpi.lt
Calculated:
2023-04-13 23:54/3.5.584

SHADOW - Main Result

Calculation: Seseliai worst 2 alt

Calculation Results

Shadow receptor

No.	Name	Shadow, worst case Shadow hours per year [h/year]	Shadow days per year [days/year]	Max shadow hours per day [h/day]
G001	Mizuiku k., Rietavo kel. 32	0:00	0	0:00
G002	Pyvoru k. 1	0:00	0	0:00
G003	Uzupiu k. 9	195:27	188	1:26
G004	Uzupiu k. 8	181:32	186	1:22
G005	Uzupiu k. 10	110:10	128	1:18
G006	Lioliu k., Gintaro g. 2	242:25	232	1:49
G007	Skroblio k., Rietavo g. 22	124:44	184	1:14
G008	Skroblio k., Rietavo g. 28	149:39	210	1:10
G009	Skroblio k., Rietavo g. 9	135:02	206	1:03
G010	Skroblio k., Rietavo g. 24	116:19	177	1:08
G011	Skroblio k., Rietavo g. 20	98:03	156	1:05
G012	Skroblio k., Rietavo g. 18	96:25	156	1:03
G013	Skroblio k., Rietavo g. 16	94:50	158	1:04
G014	Drobstu k., Kuliu g. 73	66:09	127	0:51
G015	Lioliu k., J. Sereno g. 7	26:31	73	0:38
G016	Skroblio k., Rietavo g. 1	50:10	94	1:02
G017	Drobstu k., Bokstu g. 4	24:54	65	0:34
G018	Drobstu k., Bokstu g. 2	16:05	47	0:30
G019	Budrikiu k., Liepu g. 11	78:35	120	0:52
G020	Budrikiu k., Liepu g. 4	40:59	59	0:52
G021	Budrikiu k., Plunges g. 85E	204:41	213	1:38
G022	Budrikiu k., Plunges g. 87	122:16	123	1:51
G023	Budrikiu k., Plunges g. 52	201:34	255	1:13
G024	Budrikiu k., Plunges g. 54	212:42	260	1:10
G025	Budrikiu k., Plunges g. 54A	225:33	260	1:10
G026	Bubenu k., Plunges g. 89	243:35	255	1:24
G027	Budrikiu k., Plunges g. 48	147:29	157	1:49
G028	Norgalviu k. 10	26:27	98	0:28
G029	Norgalviu k. 9	6:01	25	0:21
G030	Alko k. 1	82:57	122	0:59
G031	Giliogirio k., M. Kavecko g. 8	15:13	44	0:30
G032	Alko k. 4A	0:00	0	0:00
G033	Alko k. 7	35:20	102	0:37
G034	Alko k. 14	93:04	165	0:54
G035	Alko k. (nera adreso)	99:00	203	1:08
G036	Alko k. 15	125:01	223	1:30
G037	Alko k. 16	142:35	273	0:54
G038	Lauzu k. 2	24:14	54	0:33
G039	Bubenu k., Plunges g. 56	68:58	128	0:50
G040	Daugedu k., Minijos g. 26	145:49	189	1:19
G041	Gudaliu k. 1	92:27	165	0:58
G042	Vitku k. 1	53:01	72	0:57
G043	Daugedu k., Minijos g. 25	79:56	131	0:54
G044	Daugedu k., Senojo Centro g. 3	169:09	229	1:52
G045	Kungiu k. 6	64:31	90	1:15
G046	Kungiu k. 18	23:41	60	0:27
G047	Uzpeliu k., Medingenu g. 14	60:30	143	0:48
G048	Uzpeliu k., Uzpeliu g. 6	41:25	120	0:31
G049	Uzpeliu k. (nera adreso)	144:41	172	1:13
G050	Uzpeliu k., Medingenu g. 1	110:22	144	1:03
G051	Medingenu k., Rietavo g. 7	76:40	145	0:54
G052	Uzduobulio k. 4	89:30	124	0:54
G053	Gedikenu k., Lanku g. 2	188:07	143	1:30
G054	Gedikenu k., Lanku g. 4	45:16	98	0:42
G055	Laurynaiciu k. 2	72:56	149	0:46
G056	Jaupenu k., Baltijos g. 14	152:34	201	1:13
G057	Jaupenu k., Baltijos g. 12	150:41	139	1:49
G058	Jaupenu k., Baltijos g. 8	204:00	147	2:12
G059	Jaupenu k., Baltijos g. 4	201:14	166	2:28
G060	Siurnoku k. 6	127:25	188	0:58
G061	Jaupenu k., Kastonu g. 6	207:21	269	1:49
G062	Jankaiciu k. 4	20:57	51	0:34

To be continued on next page...

Licensed user:
Vsl Pajurio tyrimu ir planavimo institutas
KMTP 206 kab., V. Berbomo g.10
LT-92221 Klaipeda
+370 46 398842
Viaceslav / gis@corpi.lt
Calculated:
2023-04-13 23:54/3.5.584

SHADOW - Main Result

Calculation: Seseliai worst 2 alt

...continued from previous page

No.	Name	Shadow, worst case Shadow hours per year [h/year]	Shadow days per year [days/year]	Max shadow hours per day [h/day]
	G063 Uzupiu k. 7	97:18	144	1:04
	G064 Uzupiu k. 5	43:02	71	0:48
	G065 Uzupiu k. 6	65:22	130	0:40
	G066 Lioliu k., Gintaro g. 20	19:29	76	0:26
	G067 Lioliu k., Gintaro g. 18	26:31	88	0:37
	G068 Lioliu k., Gintaro g. 16	27:46	89	0:37
	G069 Lioliu k., Gintaro g. 14	29:01	93	0:37
	G070 Lioliu k., Gintaro g. 14A	42:32	111	0:41
	G071 Lioliu k., Gintaro g. 12	32:07	99	0:38
	G072 Lioliu k., Gintaro g. 27	17:10	63	0:26
	G073 Lioliu k., Gintaro g. 25	21:26	69	0:34
	G074 Lioliu k., Gintaro g. 23	21:27	68	0:35
	G075 Lioliu k., Gintaro g. 21	21:43	67	0:35
	G076 Lioliu k., Gintaro g. 19	22:20	68	0:36
	G077 Lioliu k., Gintaro g. 17	23:22	77	0:37
	G078 Lioliu k., Gintaro g. 15	25:09	85	0:37
	G079 Lioliu k., Gintaro g. 13	28:30	91	0:37
	G080 Lioliu k., J. Sereno g. 2	23:23	69	0:35
	G081 Lioliu k., J. Sereno g. 5	26:36	73	0:38
	G082 Lioliu k., J. Sereno g. 3	26:16	73	0:38
	G083 Lioliu k., J. Sereno g. 1	25:53	73	0:37
	G084 Lioliu k., Jankaiciu g. 5	27:15	76	0:37
	G085 Lioliu k., Jankaiciu g. 3	28:02	78	0:37
	G086 Lioliu k., Jankaiciu g. 1	31:11	93	0:38
	G087 Lioliu k., Jankaiciu g. 2	37:09	108	0:37
	G088 Lioliu k., Gintaro g. 11	34:45	103	0:38
	G089 Lioliu k., Gintaro g. 9	59:13	135	0:44
	G090 Lioliu k., Gintaro g. 10	59:28	130	0:46
	G091 Lioliu k., Gintaro g. 8	60:15	131	0:46
	G092 Lioliu k., Gintaro g. 6	74:08	143	1:01
	G093 Lioliu k., Gintaro g. 4	72:25	147	0:51
	G094 Lioliu k., Gintaro g. 7	74:21	154	0:50
	G095 Lioliu k., Gintaro g. 5	88:46	171	0:55
	G096 Lioliu k., Gintaro g. 1B	122:51	217	0:59
	G097 Lioliu k., Gintaro g. 1	133:17	208	1:02
	G098 Skroblio k., Rietavo g. 26	136:07	205	1:08
	G099 Skroblio k., Rietavo g. 14	98:19	171	1:13
	G100 Skroblio k., Rietavo g. 7	93:15	157	1:08
	G101 Skroblio k., Rietavo g. 5	82:19	137	1:11
	G102 Skroblio k., Rietavo g. 12	48:42	97	1:09
	G103 Skroblio k., Rietavo g. 10	49:33	86	1:06
	G104 Skroblio k., Rietavo g. 8	47:31	84	1:05
	G105 Skroblio k., Rietavo g. 6	49:15	90	1:04
	G106 Skroblio k., Rietavo g. 4	62:37	106	1:03
	G107 Skroblio k., Rietavo g. 2	64:09	111	1:03
	G108 Skroblio k., Rietavo g. 3	45:10	88	1:03
	G109 Pauskiu k. 1A	23:12	56	0:35
	G110 Pauskiu k. 1	21:31	54	0:34
	G111 Vitkiliu k., Paplentes g. 20	17:49	52	0:30
	G112 Vitkiliu k., Paplentes g. 18	17:09	50	0:30
	G113 Vitkiliu k., Paplentes g. 16	16:27	50	0:29
	G114 Vitkiliu k., Vakaru g. 17	17:40	52	0:29
	G115 Vitkiliu k., Vakaru g. 15	16:59	51	0:29
	G116 Vitkiliu k., Vakaru g. 22	19:47	57	0:30
	G117 Vitkiliu k., Vakaru g. 20	18:39	56	0:30
	G118 Vitkiliu k., Vakaru g. 18	17:47	54	0:30
	G119 Vitkiliu k., Vakaru g. 16	16:48	52	0:29
	G120 Vitkiliu k., Vakaru g. 14	16:11	51	0:28
	G121 Vitkiliu k., Vandentiekio g. 1A	15:20	51	0:27
	G122 Drobstu k., Alyvu g. 4	23:26	70	0:26
	G123 Drobstu k., Alyvu g. 2	17:30	76	0:23
	G124 Budrikiu k., Plunges g. 38	18:54	53	0:30
	G125 Budrikiu k., Plunges g. 36B	24:59	61	0:34
	G126 Budrikiu k., Plunges g. 40	38:35	98	0:38

To be continued on next page...

Licensed user:
Vsl Pajurio tyrimu ir planavimo institutas
KMTP 206 kab., V. Berbomo g.10
LT-92221 Klaipeda
+370 46 398842
Viaceslav / gis@corpi.lt
Calculated:
2023-04-13 23:54/3.5.584

SHADOW - Main Result

Calculation: Seseliai worst 2 alt

...continued from previous page

No.	Name	Shadow, worst case Shadow hours per year [h/year]	Shadow days per year [days/year]	Max shadow hours per day [h/day]
	G127 Budrikiu k., Plunges g. 42	45:23	105	0:39
	G128 Drobstu k., Boksto g. 2A	0:00	0	0:00
	G129 Drobstu k., Plunges g. 85C	70:55	117	0:52
	G130 Budrikiu k., Kalviu g. 1A	45:43	78	0:47
	G131 Budrikiu k., Kalviu g. 1	36:12	66	0:44
	G132 Budrikiu k., Kalviu g. 3	27:27	56	0:40
	G133 Budrikiu k., Kalviu g. 2	36:57	66	0:45
	G134 Budrikiu k., Tuju g. 6	37:28	64	0:46
	G135 Budrikiu k., Tuju g. 4	37:58	65	0:47
	G136 Budrikiu k., Egliu g. 1	32:17	81	0:46
	G137 Budrikiu k., Tiesioji g. 14	47:42	104	0:49
	G138 Budrikiu k., Tiesioji g. 12	56:15	112	0:52
	G139 Budrikiu k., Tiesioji g. 10	62:55	117	0:54
	G140 Budrikiu k., Tiesioji g. 8	69:54	122	0:56
	G141 Budrikiu k., Tiesioji g. 6	76:28	128	0:58
	G142 Budrikiu k., Tiesioji g. 7	70:02	120	0:59
	G143 Budrikiu k., Tiesioji g. 9	62:58	115	0:57
	G144 Budrikiu k., Tiesioji g. 11	49:46	102	0:55
	G145 Budrikiu k., Tiesioji g. 13	38:58	93	0:49
	G146 Budrikiu k., Egliu g. 6	37:03	86	0:51
	G147 Budrikiu k., Egliu g. 4	35:58	72	0:53
	G148 Budrikiu k., Egliu g. 2	36:16	62	0:46
	G149 Budrikiu k., Tuju g. 2	41:08	66	0:49
	G150 Budrikiu k., Sportininku g. 1	46:26	66	1:04
	G151 Budrikiu k., Plunges g. 44	55:16	71	1:11
	G152 Budrikiu k., Plunges g. 46	57:18	70	1:16
	G153 Budrikiu k., Liepu g. 1	58:37	70	1:19
	G154 Budrikiu k., Liepu g. 3	47:33	73	0:53
	G155 Budrikiu k., Liepu g. 5	54:25	94	0:53
	G156 Budrikiu k., Liepu g. 7	62:53	105	0:53
	G157 Budrikiu k., Liepu g. 9	71:14	115	0:52
	G158 Budrikiu k., Sportininku g. 2	57:10	99	1:08
	G159 Budrikiu k., Sportininku g. 4	64:58	110	1:07
	G160 Budrikiu k., Trumpoji g. 6	68:35	111	1:09
	G161 Budrikiu k., Trumpoji g. 5	72:27	114	1:08
	G162 Budrikiu k., Trumpoji g. 3	80:51	121	1:05
	G163 Budrikiu k., Trumpoji g. 4	76:44	120	1:05
	G164 Budrikiu k., Trumpoji g. 2	80:43	124	1:02
	G165 Budrikiu k., Tiesioji g. 5	85:07	130	1:01
	G166 Budrikiu k., Trumpoji g. 1	86:34	128	1:02
	G167 Budrikiu k., Tiesioji g. 3	90:24	133	1:00
	G168 Budrikiu k., Tiesioji g. 1	100:03	143	0:56
	G169 Budrikiu k., Tiesioji g. 2	110:17	157	0:52
	G170 Budrikiu k., Tiesioji g. 4	100:39	152	0:52
	G171 Budrikiu k., Tiesioji g. 6A	73:08	143	0:43
	G172 Budrikiu k., Jazminu g. 2	115:35	195	0:56
	G173 Budrikiu k., Jazminu g. 4	93:37	163	0:54
	G174 Budrikiu k., Plunges g. 50	166:56	192	1:33
	G175 Bubenu k., Plunges g. 91	107:26	153	1:03
	G176 Bubenu k., Bubos g. 6	53:45	122	0:51
	G177 Bubenu k., Bubos g. 4	48:57	115	0:49
	G178 Bubenu k., Pusyno g. 26	17:40	65	0:29
	G179 Bubenu k., Pusyno g. 28	13:32	43	0:28
	G180 Bubenu k., Pusyno g. 30	13:08	41	0:28
	G181 Bubenu k., Pusyno g. 13	18:20	64	0:29
	G182 Bubenu k., Pusyno g. 9	21:15	68	0:31
	G183 Bubenu k., Pusyno g. 11	20:45	67	0:31
	G184 Bubenu k., Pusyno g. 24	20:16	69	0:30
	G185 Bubenu k., Pusyno g. 22	21:45	72	0:30
	G186 Bubenu k., Pusyno g. 20	23:01	75	0:31
	G187 Bubenu k., Pusyno g. 18	24:49	79	0:31
	G188 Bubenu k., Pusyno g. 7	25:38	79	0:32
	G189 Bubenu k., Pusyno g. 5	29:29	87	0:33
	G190 Bubenu k., Pusyno g. 16	30:12	90	0:33

To be continued on next page...

Licensed user:
Vsl Pajurio tyrimu ir planavimo institutas
KMTP 206 kab., V. Berbomo g.10
LT-92221 Klaipeda
+370 46 398842
Viaceslav / gis@corpi.lt
Calculated:
2023-04-13 23:54/3.5.584

SHADOW - Main Result

Calculation: Seseliai worst 2 alt

...continued from previous page

No.	Name	Shadow, worst case Shadow hours per year [h/year]	Shadow days per year [days/year]	Max shadow hours per day [h/day]
	G191 Bubenu k., Pusyno g. 14	34:33	101	0:33
	G192 Bubenu k., Bubos g. 1	42:13	122	0:34
	G193 Bubenu k., Bubos g. 3	43:36	117	0:33
	G194 Bubenu k., Pusyno g. 12	47:06	118	0:35
	G195 Bubenu k., Pusyno g. 10	48:12	115	0:35
	G196 Bubenu k., Pusyno g. 8	48:09	113	0:36
	G197 Bubenu k., Pusyno g. 6	46:59	108	0:36
	G198 Bubenu k., Pusyno g. 4	44:21	102	0:37
	G199 Bubenu k., Pusyno g. 2	41:57	100	0:38
	G200 Bubenu k., Pusyno g. 1	29:05	94	0:30
	G201 Bubenu k., Pusyno g. 3	40:19	105	0:37
	G202 Bubenu k., Plunges g. 93	45:54	103	0:43
	G203 Lauzu k. 1A	69:44	162	0:39
	G204 Lauzu k. 1D	71:06	167	0:40
	G205 Giliogirio k., M. Kavecko g. 3	27:19	84	0:30
	G206 Giliogirio k., M. Kavecko g. 4	36:39	85	0:33
	G207 Giliogirio k., Misko g. 1	0:00	0	0:00
	G208 Patyrio k. 2	0:00	0	0:00
	G209 Alko k. 2	70:48	112	0:56
	G210 Alko k. 3	64:41	106	0:55
	G211 Alko k. 4	61:05	102	0:54
	G212 Alko k. 5	33:09	79	0:38
	G213 Alko k. 6	51:38	117	0:47
	G214 Alko k. 8	40:21	108	0:40
	G215 Alko k. 9	50:52	119	0:44
	G216 Alko k. 10	49:21	118	0:42
	G217 Alko k. 11	47:11	106	0:37
	G218 Alko k. 12	52:53	125	0:34
	G219 Alko k. 13	50:35	116	0:33
	G220 Daugedu k., Minijos g. 24	136:45	183	1:22
	G221 Daugedu k., Minijos g. 22	109:16	173	1:02
	G222 Daugedu k., Minijos g. 20	95:24	147	1:00
	G223 Daugedu k., Minijos g. 23	91:10	174	0:46
	G224 Vitku k. 4	54:31	76	0:50
	G225 Vitku k. 3	51:50	98	0:53
	G226 Vitku k. 2	43:50	92	0:42
	G227 Vitku k. 1	31:22	80	0:32
	G228 Stalgenu k., Patyrio g. 6	42:17	98	0:38
	G229 Stalgenu k., Patyrio g. 4	32:51	85	0:34
	G230 Stalgenu k., Patyrio g. 2	27:56	79	0:32
	G231 Stalgenu k., Misko g. 30	47:16	104	0:38
	G232 Stalgenu k., Misko g. 28	36:27	92	0:34
	G233 Stalgenu k., Misko g. 26	0:00	0	0:00
	G234 Stalgenu k., Paupio g. 6	0:00	0	0:00
	G235 Stalgenu k., Zalioji g. 44	0:00	0	0:00
	G236 Stalgenu k., Misko g. 24	12:32	37	0:30
	G237 Stalgenu k., Misko g. 22	25:46	78	0:29
	G238 Stalgenu k., Paupio g. 5	14:38	39	0:32
	G239 Stalgenu k., Paupio g. 4	16:12	42	0:34
	G240 Stalgenu k., Zalioji g. 23	36:27	98	0:34
	G241 Stalgenu k., Zalioji g. 42	42:02	108	0:35
	G242 Stalgenu k., Zalioji g. 21	37:18	100	0:34
	G243 Stalgenu k., Zalioji g. 40	38:48	103	0:34
	G244 Stalgenu k., Paupio g. 3	27:25	82	0:30
	G245 Stalgenu k., Bijunu g. 4	25:36	79	0:29
	G246 Stalgenu k., Bijunu g. 2	27:03	82	0:30
	G247 Stalgenu k., Zalioji g. 19	32:15	92	0:32
	G248 Stalgenu k., Zalioji g. 38	18:50	57	0:29
	G249 Stalgenu k., Zalioji g. 34	16:24	52	0:27
	G250 Stalgenu k., Zalioji g. 32	27:46	87	0:29
	G251 Stalgenu k., Zalioji g. 30	25:35	83	0:28
	G252 Stalgenu k., Minijos g. 12	0:00	0	0:00
	G253 Daugedu k., Misko g. 15	58:27	172	0:36
	G254 Daugedu k., Misko g. 13	54:33	164	0:35

To be continued on next page...

Licensed user:
Vsl Pajurio tyrimu ir planavimo institutas
KMTP 206 kab., V. Berbomo g.10
LT-92221 Klaipeda
+370 46 398842
Viaceslav / gis@corpi.lt
Calculated:
2023-04-13 23:54/3.5.584

SHADOW - Main Result

Calculation: Seseliai worst 2 alt

...continued from previous page

No.	Name	Shadow, worst case Shadow hours per year [h/year]	Shadow days per year [days/year]	Max shadow hours per day [h/day]
G255	Daugedu k., Misko g. 11	52:12	159	0:35
G256	Daugedu k., Misko g. 9	49:03	155	0:34
G257	Daugedu k., Pievu g. 2	41:26	138	0:33
G258	Daugedu k., Pievu g. 4	38:49	131	0:32
G259	Daugedu k., Pievu g. 5	34:45	123	0:32
G260	Daugedu k., Pievu g. 3	36:56	131	0:32
G261	Daugedu k., Pievu g. 1	45:07	150	0:34
G262	Daugedu k., Misko g. 7	43:28	144	0:34
G263	Daugedu k., Naujoji g. 10	19:43	69	0:29
G264	Daugedu k., Naujoji g. 8	20:10	68	0:30
G265	Daugedu k., Naujoji g. 6A	21:07	68	0:30
G266	Daugedu k., Naujoji g. 6	21:32	70	0:31
G267	Daugedu k., Naujoji g. 4	22:08	70	0:31
G268	Daugedu k., Naujoji g. 2	22:48	70	0:32
G269	Daugedu k., Misko g. 5	23:30	74	0:33
G270	Daugedu k., Misko g. 10	25:34	76	0:34
G271	Daugedu k., Misko g. 8	25:39	75	0:35
G272	Daugedu k., Minijos g. 12	19:19	66	0:28
G273	Daugedu k., Senojo Centro g. 1	164:21	228	1:47
G274	Daugedu k., Senojo Centro g. 2	155:47	204	1:49
G275	Daugedu k., Senojo Centro g. 4	172:55	231	1:55
G276	Daugedu k., Senojo Centro g. 6	175:02	233	1:56
G277	Daugedu k., Vilties g. 2	29:16	85	0:27
G278	Daugedu k., Vilties g. 5	23:29	58	0:28
G279	Daugedu k., Vilties g. 3	28:00	68	0:29
G280	Daugedu k., Vilties g. 1	28:20	70	0:29
G281	Kungiu k. 5	16:55	50	0:24
G282	Kungiu k. 2	45:34	76	0:52
G283	Daugedu k., Minijos g. 2A	56:40	92	0:56
G284	Kungiu k. 3	59:59	82	1:01
G285	Kungiu k. 4	52:00	70	1:07
G286	Kungiu k. 11	20:36	84	0:24
G287	Kungiu k. 12	20:31	82	0:24
G288	Kungiu k. 13	19:28	67	0:27
G289	Kungiu k. 16	54:53	134	0:34
G290	Kungiu k. 15	51:36	153	0:40
G291	Sendvariu k. 2	119:43	207	0:50
G292	Sendvariu k. 1	116:06	204	0:49
G293	Uzpeliu k., Medingenu g. 7	45:14	123	0:40
G294	Uzpeliu k., Kalnelio g. 3	86:13	192	0:50
G295	Uzpeliu k., Kalnelio g. 1	83:33	185	0:48
G296	Uzpeliu k., Kalnelio g. 10	82:35	183	0:46
G297	Uzpeliu k., Kalnelio g. 8	75:38	176	0:47
G298	Uzpeliu k., Kalnelio g. 6	66:07	144	0:48
G299	Uzpeliu k., Kalnelio g. 4	64:23	142	0:48
G300	Uzpeliu k., Kalnelio g. 2	57:33	134	0:46
G301	Uzpeliu k., Uzpeliu g. 1	57:35	135	0:43
G302	Uzpeliu k., Uzpeliu g. 3	65:06	142	0:43
G303	Uzpeliu k., Uzpeliu g. 5	67:16	145	0:43
G304	Uzpeliu k., Uzpeliu g. 7	71:32	147	0:43
G305	Uzpeliu k., Uzpeliu g. 9	77:28	150	0:50
G306	Uzpeliu k., Medingenu g. 5	64:52	132	0:46
G307	Uzpeliu k., Medingenu g. 10	76:54	138	0:52
G308	Uzpeliu k., Medingenu g. 8	81:47	146	0:53
G309	Uzpeliu k., Medingenu g. 6	85:32	148	0:55
G310	Uzpeliu k., Medingenu g. 4	26:47	80	0:26
G311	Uzpeliu k., Medingenu g. 2	8:14	30	0:24
G312	Uzpeliu k., Medingenu g. 3	62:59	84	0:58
G313	Uzpeliu k., Uzpeliu g. 4	49:27	115	0:37
G314	Medingenu k., Plunges g. 6	34:02	85	0:40
G315	Medingenu k., Plunges g. 7	25:46	74	0:36
G316	Medingenu k., Rietavo g. 4A	23:47	76	0:25
G317	Gedikenu k., Rietavo g. 6	27:26	100	0:29
G318	Gedikenu k., Rietavo g. 8	27:58	84	0:32

To be continued on next page...

Licensed user:
Vsl Pajurio tyrimu ir planavimo institutas
KMTP 206 kab., V. Berbomo g.10
LT-92221 Klaipeda
+370 46 398842
Viaceslav / gis@corpi.lt
Calculated:
2023-04-13 23:54/3.5.584

SHADOW - Main Result

Calculation: Seseliai worst 2 alt

...continued from previous page

No.	Name	Shadow, worst case Shadow hours per year [h/year]	Shadow days per year [days/year]	Max shadow hours per day [h/day]
G319	Uzduobulio k. 1	32:17	128	0:28
G320	Uzduobulio k.	0:00	0	0:00
G321	Uzduobulio k. 2	0:00	0	0:00
G322	Uzduobulio k. 3	20:50	55	0:32
G323	Uzduobulio k. 5	61:28	187	0:28
G324	Uzduobulio k. 6	38:14	125	0:27
G325	Uzduobulio k. 7	37:18	126	0:25
G326	Laurynaiciu k. 1	88:04	177	0:43
G327	Gedikenu k., Lanku g. 1	27:48	50	0:41
G328	Gedikenu k., Lygumu g. 1	23:33	48	0:36
G329	Gedikenu k., Lygumu g. 4	38:25	70	0:38
G330	Gedikenu k. 4	16:26	44	0:33
G331	Jaupenu k., Saules g. 6	31:30	52	0:53
G332	Jaupenu k., Saules g. 4	42:08	56	1:03
G333	Jaupenu k., Saules g. 2	34:41	50	1:00
G334	Jaupenu k., Baltijos g. 10	122:09	94	2:02
G335	Jaupenu k., Baltijos g. 1	38:58	64	0:43
G336	Jaupenu k., Baltijos g. 2	59:14	111	0:46
G337	Jaupenu k., Baltijos g. 6	43:09	101	0:37
G338	Malduciu k., Zemaiciu g. 75	45:28	94	0:50
G339	Malduciu k., Zemaiciu g. 73	35:18	94	0:32
G340	Malduciu k., Zemaiciu g. 73A	31:48	90	0:29
G341	Malduciu k., Jaujupio g. 2A	22:57	76	0:29
G342	Malduciu k., Zemaiciu g. 72	23:09	77	0:25
G343	Malduciu k., Zemaiciu g. 71	33:56	94	0:29
G344	Malduciu k., Zemaiciu g. 70	21:07	74	0:24
G345	Malduciu k., Zemaiciu g. 66	23:11	79	0:25
G346	Malduciu k., Zemaiciu g. 69	28:10	93	0:26
G347	Malduciu k., Zemaiciu g. 65	16:39	65	0:26
G348	Malduciu k., Zemaiciu g. 67	17:03	72	0:26
G349	Siurnoku k. 4	9:44	38	0:23
G350	Siurnoku k. 5	30:39	97	0:26
G351	Jaupenu k., Kastonu g. 8	229:58	283	1:58
G352	Jaupenu k., Kastonu g. 4	161:18	223	1:33
G353	Jaupenu k., Kastonu g. 1	121:13	202	1:12
G354	Jaupenu k., Kastonu g. 2	91:09	178	0:55
G355	Jaupenu k., Baltijos g. 18	67:12	163	0:35
Plan. sodyba Nr. 1		31:27	69	0:34
Plan. sodyba Nr. 2		178:34	167	1:22
Plan. sodyba Nr. 3		19:06	65	0:31

Total amount of flickering on the shadow receptors caused by each WTG

No.	Name	Worst case [h/year]
WEC05	VE model 8000 175.0 !O! hub: 132,0 m (TOT: 219,5 m) (315)	395:20
WEC06	VE model 8000 175.0 !O! hub: 132,0 m (TOT: 219,5 m) (316)	742:34
WEC07	VE model 8000 175.0 !O! hub: 132,0 m (TOT: 219,5 m) (317)	331:49
WEC08	VE model 8000 175.0 !O! hub: 132,0 m (TOT: 219,5 m) (318)	120:17
WEC09	VE model 8000 175.0 !O! hub: 132,0 m (TOT: 219,5 m) (319)	128:01
WEC10	VE model 8000 175.0 !O! hub: 132,0 m (TOT: 219,5 m) (320)	133:52
WEC11	VE model 8000 175.0 !O! hub: 132,0 m (TOT: 219,5 m) (321)	375:03
WEC12	VE model 8000 175.0 !O! hub: 132,0 m (TOT: 219,5 m) (322)	287:12
WEC13	VE model 8000 175.0 !O! hub: 132,0 m (TOT: 219,5 m) (323)	293:09
WEC14	VE model 8000 175.0 !O! hub: 132,0 m (TOT: 219,5 m) (324)	334:45
WEC15	VE model 8000 175.0 !O! hub: 132,0 m (TOT: 219,5 m) (325)	121:53
WEC16	VE model 8000 175.0 !O! hub: 132,0 m (TOT: 219,5 m) (326)	64:58
WEC17	VE model 8000 175.0 !O! hub: 132,0 m (TOT: 219,5 m) (327)	333:55
WEC18	VE model 8000 175.0 !O! hub: 132,0 m (TOT: 219,5 m) (328)	22:02
WEC19	VE model 8000 175.0 !O! hub: 132,0 m (TOT: 219,5 m) (329)	76:57
WEC20	VE model 8000 175.0 !O! hub: 132,0 m (TOT: 219,5 m) (330)	31:06
WEC21	VE model 8000 175.0 !O! hub: 132,0 m (TOT: 219,5 m) (331)	171:33
WEC22	VE model 8000 175.0 !O! hub: 132,0 m (TOT: 219,5 m) (332)	212:32
WEC23	VE model 8000 175.0 !O! hub: 132,0 m (TOT: 219,5 m) (333)	531:35

To be continued on next page...

Licensed user:
Vsl Pajurio tyrimu ir planavimo institutas
KMTP 206 kab., V. Berbomo g.10
LT-92221 Klaipeda
+370 46 398842
Viaceslav / gis@corpi.lt
Calculated:
2023-04-13 23:54/3.5.584

SHADOW - Main Result

Calculation: Seseliai worst 2 alt

...continued from previous page

No.	Name	Worst case [h/year]
WEC24	VE model 8000 175.0 !O! hub: 132,0 m (TOT: 219,5 m) (334)	38:47
WEC25	VE model 8000 175.0 !O! hub: 132,0 m (TOT: 219,5 m) (335)	79:51
WEC26	VE model 8000 175.0 !O! hub: 132,0 m (TOT: 219,5 m) (336)	178:34
WEC27	VE model 8000 175.0 !O! hub: 132,0 m (TOT: 219,5 m) (337)	195:09
WEC28	VE model 8000 175.0 !O! hub: 132,0 m (TOT: 219,5 m) (338)	184:19
WEC29	VE model 8000 175.0 !O! hub: 132,0 m (TOT: 219,5 m) (339)	209:44
WEC30	VE model 8000 175.0 !O! hub: 132,0 m (TOT: 219,5 m) (340)	46:09
WEC31	VE model 8000 175.0 !O! hub: 132,0 m (TOT: 219,5 m) (341)	165:44
WEC32	VE model 8000 175.0 !O! hub: 132,0 m (TOT: 219,5 m) (342)	66:10
WEC33	VE model 8000 175.0 !O! hub: 132,0 m (TOT: 219,5 m) (343)	42:15
WEC34	VE model 8000 175.0 !O! hub: 132,0 m (TOT: 219,5 m) (344)	62:25
WEC35	VE model 8000 175.0 !O! hub: 132,0 m (TOT: 219,5 m) (345)	156:42
WEC36	VE model 8000 175.0 !O! hub: 132,0 m (TOT: 219,5 m) (346)	61:57
WEC37	VE model 8000 175.0 !O! hub: 132,0 m (TOT: 219,5 m) (347)	8:57
WEC38	VE model 8000 175.0 !O! hub: 132,0 m (TOT: 219,5 m) (348)	16:29
WEC39	VE model 8000 175.0 !O! hub: 132,0 m (TOT: 219,5 m) (349)	0:00
WEC40	VE model 8000 175.0 !O! hub: 132,0 m (TOT: 219,5 m) (350)	80:14
WEC41	VE model 8000 175.0 !O! hub: 132,0 m (TOT: 219,5 m) (351)	109:48
WEC42	VE model 8000 175.0 !O! hub: 132,0 m (TOT: 219,5 m) (352)	205:34
WEC43	VE model 8000 175.0 !O! hub: 132,0 m (TOT: 219,5 m) (353)	392:31
WEC44	VE model 8000 175.0 !O! hub: 132,0 m (TOT: 219,5 m) (354)	374:16
WEC45	VE model 8000 175.0 !O! hub: 132,0 m (TOT: 219,5 m) (355)	96:19
WEC46	VE model 8000 175.0 !O! hub: 132,0 m (TOT: 219,5 m) (356)	70:53
WEC47	VE model 8000 175.0 !O! hub: 132,0 m (TOT: 219,5 m) (357)	0:00
WEC48	VE model 8000 175.0 !O! hub: 132,0 m (TOT: 219,5 m) (358)	0:00
WEC49	VE model 8000 175.0 !O! hub: 132,0 m (TOT: 219,5 m) (359)	582:45
WEC50	VE model 8000 175.0 !O! hub: 132,0 m (TOT: 219,5 m) (360)	364:39
WEC51	VE model 8000 175.0 !O! hub: 132,0 m (TOT: 219,5 m) (361)	70:53
WEC52	VE model 8000 175.0 !O! hub: 132,0 m (TOT: 219,5 m) (362)	138:20
WEC53	VE model 8000 175.0 !O! hub: 132,0 m (TOT: 219,5 m) (363)	40:30
WEC54	VE model 8000 175.0 !O! hub: 132,0 m (TOT: 219,5 m) (364)	111:48
WEC55	VE model 8000 175.0 !O! hub: 132,0 m (TOT: 219,5 m) (365)	143:01
WEC56	VE model 8000 175.0 !O! hub: 132,0 m (TOT: 219,5 m) (366)	84:37
WEC57	VE model 8000 175.0 !O! hub: 132,0 m (TOT: 219,5 m) (367)	74:41
WEC58	VE model 8000 175.0 !O! hub: 132,0 m (TOT: 219,5 m) (368)	13:58

Total times in Receptor wise and WTG wise tables can differ, as a WTG can lead to flicker at 2 or more receptors simultaneously and/or receptors may receive flicker from 2 or more WTGs simultaneously.

Project:
PUV

Licensed user:
VsI Pajurio tyrimu ir planavimo institutas
KMTP 206 kab., V. Berbomo g.10
LT-92221 Klaipeda
+370 46 398842
Viaceslav / gis@corpi.lt
Calculated:
2023-04-13 23:54/3.5.584

SHADOW - Map

Calculation: Seseliai worst 2 alt

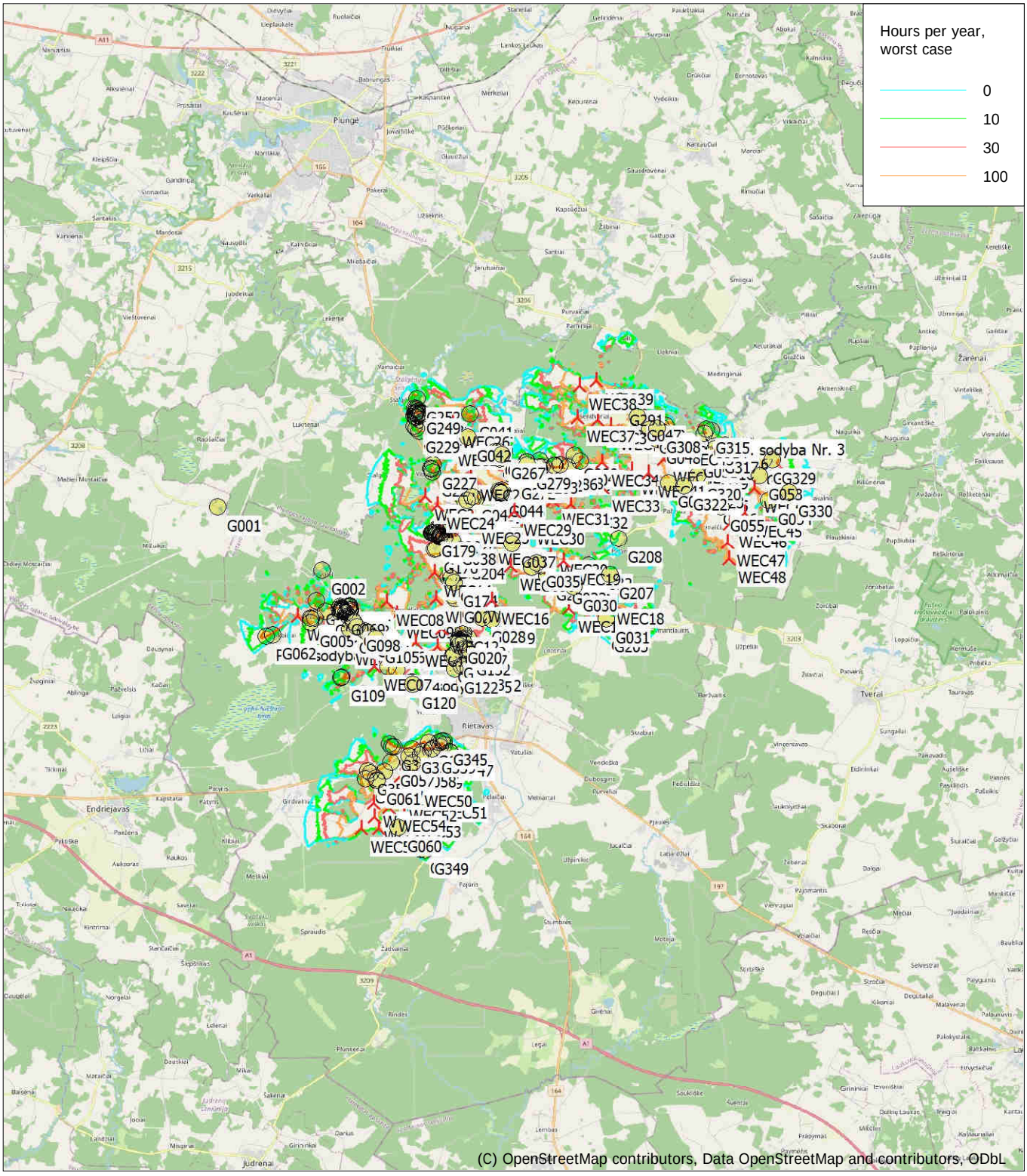

0 2,5 5 7,5 10km

Map: EMD OpenStreetMap , Print scale 1:200 000, Map center Lithuanian TM LKS94-LKS94 (LT) East: 370 920 North: 6 183 030

New WTG Shadow receptor

Flicker map level: Elevation Grid Data Object: VE3b_EMDGrid_0.wpg (22)

Time step: 4 minutes, Day step: 14 days, Map resolution: 30 m, Visibility resolution: 15 m, Eye height: 2,0 m

Prognozuojamas PŪV šešėliavimo vertinimas

Maksimalių parametrų VE, blogiausias scenarijus

Šešėliavimo mažinimo priemonės

2 alternatyva

Licensed user:
Vsl Pajurio tyrimu ir planavimo institutas
KMTP 206 kab., V. Berbomo g.10
LT-92221 Klaipeda
+370 46 398842
Viaceslav / gis@corpi.lt
Calculated:
2023-04-15 16:25/3.5.584

SHADOW - Main Result

Calculation: Seseliai worst 2 alt shutdown

Assumptions for shadow calculations

Maximum distance for influence
Calculate only when more than 20 % of sun is covered by the blade
Please look in WTG table

Minimum sun height over horizon for influence	3	°
Day step for calculation	1	days
Time step for calculation	1	minutes

The calculated times are "worst case" given by the following assumptions:
The sun is shining all the day, from sunrise to sunset
The rotor plane is always perpendicular to the line from the WTG to the sun
The WTG is always operating

Flicker curtailment by stopping specific turbines

A ZVI (Zones of Visual Influence) calculation is performed before flicker calculation so non visible WTG do not contribute to calculated flicker values.
A WTG will be visible if it is visible from any part of the receiver window.
The ZVI calculation is based on the following assumptions:
Height contours used: Elevation Grid Data Object: VE3b_EMDGrid_0.wpg (22)
Area object(s) used in calculation:
Area object (Heights a.g.l. for e.g. Forest (ORA tool) or ZVI obstructions): REGIONS_PUV_230113_VestasV172_1.w2r (2)
Obstacles used in calculation
Receptor grid resolution: 1,0 m

All coordinates are in
Lithuanian TM LKS94-LKS94 (LT)

WTGs

	Y	X	Z	Row data/Description		WTG type						Shadow data	
					Valid	Manufact.	Type-generator	Power, rated	Rotor diameter	Hub height	Calculation distance	RPM
			[m]					[kW]	[m]	[m]	[m]	[RPM]
WEC05	363 552	6 182 469	114,1	VE model 8000 175.0 !O! hub:...	Yes	VE model	-8 000	8 000	175,0	175,0	2 002	0,0
WEC06	365 246	6 181 545	113,0	VE model 8000 175.0 !O! hub:...	Yes	VE model	-8 000	8 000	175,0	175,0	2 002	0,0
WEC07	366 208	6 180 619	108,5	VE model 8000 175.0 !O! hub:...	Yes	VE model	-8 000	8 000	175,0	175,0	2 002	0,0
WEC08	366 715	6 182 890	124,0	VE model 8000 175.0 !O! hub:...	Yes	VE model	-8 000	8 000	175,0	175,0	2 002	0,0
WEC09	367 068	6 182 446	120,5	VE model 8000 175.0 !O! hub:...	Yes	VE model	-8 000	8 000	175,0	175,0	2 002	0,0
WEC10	367 679	6 181 398	105,9	VE model 8000 175.0 !O! hub:...	Yes	VE model	-8 000	8 000	175,0	175,0	2 002	0,0
WEC11	368 462	6 181 239	108,7	VE model 8000 175.0 !O! hub:...	Yes	VE model	-8 000	8 000	175,0	175,0	2 002	0,0
WEC12	368 631	6 181 870	110,2	VE model 8000 175.0 !O! hub:...	Yes	VE model	-8 000	8 000	175,0	175,0	2 002	0,0
WEC13	368 443	6 182 939	107,0	VE model 8000 175.0 !O! hub:...	Yes	VE model	-8 000	8 000	175,0	175,0	2 002	0,0
WEC14	368 433	6 183 844	103,2	VE model 8000 175.0 !O! hub:...	Yes	VE model	-8 000	8 000	175,0	175,0	2 002	0,0
WEC15	369 928	6 182 917	107,9	VE model 8000 175.0 !O! hub:...	Yes	VE model	-8 000	8 000	175,0	175,0	2 002	0,0
WEC16	370 412	6 182 817	110,3	VE model 8000 175.0 !O! hub:...	Yes	VE model	-8 000	8 000	175,0	175,0	2 002	0,0
WEC17	373 109	6 182 456	119,0	VE model 8000 175.0 !O! hub:...	Yes	VE model	-8 000	8 000	175,0	175,0	2 002	0,0
WEC18	374 469	6 182 700	111,2	VE model 8000 175.0 !O! hub:...	Yes	VE model	-8 000	8 000	175,0	175,0	2 002	0,0
WEC19	372 980	6 184 110	116,4	VE model 8000 175.0 !O! hub:...	Yes	VE model	-8 000	8 000	175,0	175,0	2 002	0,0
WEC20	372 526	6 184 450	119,0	VE model 8000 175.0 !O! hub:...	Yes	VE model	-8 000	8 000	175,0	175,0	2 002	0,0
WEC21	371 103	6 183 991	116,7	VE model 8000 175.0 !O! hub:...	Yes	VE model	-8 000	8 000	175,0	175,0	2 002	0,0
WEC22	370 382	6 184 909	107,8	VE model 8000 175.0 !O! hub:...	Yes	VE model	-8 000	8 000	175,0	175,0	2 002	0,0
WEC23	369 804	6 185 691	118,0	VE model 8000 175.0 !O! hub:...	Yes	VE model	-8 000	8 000	175,0	175,0	2 002	0,0
WEC24	368 606	6 186 250	117,6	VE model 8000 175.0 !O! hub:...	Yes	VE model	-8 000	8 000	175,0	175,0	2 002	0,0
WEC25	368 155	6 186 564	119,2	VE model 8000 175.0 !O! hub:...	Yes	VE model	-8 000	8 000	175,0	175,0	2 002	0,0
WEC26	369 228	6 189 063	94,7	VE model 8000 175.0 !O! hub:...	Yes	VE model	-8 000	8 000	175,0	175,0	2 002	0,0
WEC27	369 036	6 188 428	107,1	VE model 8000 175.0 !O! hub:...	Yes	VE model	-8 000	8 000	175,0	175,0	2 002	0,0
WEC28	369 807	6 187 191	110,7	VE model 8000 175.0 !O! hub:...	Yes	VE model	-8 000	8 000	175,0	175,0	2 002	0,0
WEC29	371 279	6 185 936	116,7	VE model 8000 175.0 !O! hub:...	Yes	VE model	-8 000	8 000	175,0	175,0	2 002	0,0
WEC30	371 757	6 185 606	118,5	VE model 8000 175.0 !O! hub:...	Yes	VE model	-8 000	8 000	175,0	175,0	2 002	0,0
WEC31	372 666	6 186 276	111,0	VE model 8000 175.0 !O! hub:...	Yes	VE model	-8 000	8 000	175,0	175,0	2 002	0,0
WEC32	373 278	6 186 115	114,1	VE model 8000 175.0 !O! hub:...	Yes	VE model	-8 000	8 000	175,0	175,0	2 002	0,0
WEC33	374 428	6 186 681	117,9	VE model 8000 175.0 !O! hub:...	Yes	VE model	-8 000	8 000	175,0	175,0	2 002	0,0
WEC34	374 425	6 187 546	111,8	VE model 8000 175.0 !O! hub:...	Yes	VE model	-8 000	8 000	175,0	175,0	2 002	0,0
WEC35	374 761	6 188 834	116,0	VE model 8000 175.0 !O! hub:...	Yes	VE model	-8 000	8 000	175,0	175,0	2 002	0,0
WEC36	374 309	6 189 035	107,2	VE model 8000 175.0 !O! hub:...	Yes	VE model	-8 000	8 000	175,0	175,0	2 002	0,0
WEC37	373 608	6 189 132	103,1	VE model 8000 175.0 !O! hub:...	Yes	VE model	-8 000	8 000	175,0	175,0	2 002	0,0
WEC38	373 729	6 190 269	104,9	VE model 8000 175.0 !O! hub:...	Yes	VE model	-8 000	8 000	175,0	175,0	2 002	0,0

To be continued on next page...

Licensed user:
Vsl Pajurio tyrimu ir planavimo institutas
KMTP 206 kab., V. Berbomo g.10
LT-92221 Klaipeda
+370 46 398842
Viaceslav / gis@corpi.lt
Calculated:
2023-04-15 16:25/3.5.584

SHADOW - Main Result

Calculation: Seseliai worst 2 alt shutdown

...continued from previous page

	Y	X	Z	Row data/Description	WTG type Valid	Manufact.	Type-generator	Power, rated	Rotor diameter	Hub height	Shadow data Calculation distance	RPM
			[m]					[kW]	[m]	[m]	[m]	[RPM]
WEC39	374 311	6 190 416	104,0	VE model 8000 175.0 !O! hub:...	Yes	VE model	-8 000	8 000	175,0	175,0	2 002	0,0
WEC40	375 473	6 187 245	110,4	VE model 8000 175.0 !O! hub:...	Yes	VE model	-8 000	8 000	175,0	175,0	2 002	0,0
WEC41	376 044	6 187 150	112,0	VE model 8000 175.0 !O! hub:...	Yes	VE model	-8 000	8 000	175,0	175,0	2 002	0,0
WEC42	376 603	6 187 591	105,2	VE model 8000 175.0 !O! hub:...	Yes	VE model	-8 000	8 000	175,0	175,0	2 002	0,0
WEC43	377 058	6 188 205	101,6	VE model 8000 175.0 !O! hub:...	Yes	VE model	-8 000	8 000	175,0	175,0	2 002	0,0
WEC44	379 759	6 186 492	121,0	VE model 8000 175.0 !O! hub:...	Yes	VE model	-8 000	8 000	175,0	175,0	2 002	0,0
WEC45	379 397	6 185 642	120,8	VE model 8000 175.0 !O! hub:...	Yes	VE model	-8 000	8 000	175,0	175,0	2 002	0,0
WEC46	378 862	6 185 274	113,6	VE model 8000 175.0 !O! hub:...	Yes	VE model	-8 000	8 000	175,0	175,0	2 002	0,0
WEC47	378 758	6 184 608	115,0	VE model 8000 175.0 !O! hub:...	Yes	VE model	-8 000	8 000	175,0	175,0	2 002	0,0
WEC48	378 767	6 184 026	111,0	VE model 8000 175.0 !O! hub:...	Yes	VE model	-8 000	8 000	175,0	175,0	2 002	0,0
WEC49	367 009	6 176 732	106,9	VE model 8000 175.0 !O! hub:...	Yes	VE model	-8 000	8 000	175,0	175,0	2 002	0,0
WEC50	367 515	6 176 483	105,8	VE model 8000 175.0 !O! hub:...	Yes	VE model	-8 000	8 000	175,0	175,0	2 002	0,0
WEC51	368 047	6 176 048	105,0	VE model 8000 175.0 !O! hub:...	Yes	VE model	-8 000	8 000	175,0	175,0	2 002	0,0
WEC52	366 950	6 175 975	102,2	VE model 8000 175.0 !O! hub:...	Yes	VE model	-8 000	8 000	175,0	175,0	2 002	0,0
WEC53	367 099	6 175 427	106,3	VE model 8000 175.0 !O! hub:...	Yes	VE model	-8 000	8 000	175,0	175,0	2 002	0,0
WEC54	366 559	6 175 654	103,2	VE model 8000 175.0 !O! hub:...	Yes	VE model	-8 000	8 000	175,0	175,0	2 002	0,0
WEC55	366 016	6 175 809	102,6	VE model 8000 175.0 !O! hub:...	Yes	VE model	-8 000	8 000	175,0	175,0	2 002	0,0
WEC56	366 052	6 175 313	102,8	VE model 8000 175.0 !O! hub:...	Yes	VE model	-8 000	8 000	175,0	175,0	2 002	0,0
WEC57	366 185	6 174 911	107,0	VE model 8000 175.0 !O! hub:...	Yes	VE model	-8 000	8 000	175,0	175,0	2 002	0,0
WEC58	365 587	6 174 925	99,3	VE model 8000 175.0 !O! hub:...	Yes	VE model	-8 000	8 000	175,0	175,0	2 002	0,0

Shadow receptor-Input

No.	Name	Y	X	Z	Width	Height	Elevation a.g.l.	Slope of window	Direction mode	Eye height (ZVI) a.g.l.
				[m]	[m]	[m]	[m]	[°]		[m]
G001	Mizuiku k., Rietavo kel. 32	360 883	6 186 388	111,0	1,0	1,0	1,0	90,0	"Green house mode"	2,0
G002	Pyvoru k. 1	364 484	6 184 050	126,8	1,0	1,0	1,0	90,0	"Green house mode"	2,0
G003	Uzupiu k. 9	364 015	6 182 384	116,2	1,0	1,0	1,0	90,0	"Green house mode"	2,0
G004	Uzupiu k. 8	364 041	6 182 367	116,0	1,0	1,0	1,0	90,0	"Green house mode"	2,0
G005	Uzupiu k. 10	364 021	6 182 218	114,2	1,0	1,0	1,0	90,0	"Green house mode"	2,0
G006	Lioliu k., Gintaro g. 2	365 366	6 181 964	116,3	1,0	1,0	1,0	90,0	"Green house mode"	2,0
G007	Skroblio k., Rietavo g. 22	365 657	6 181 912	121,6	1,0	1,0	1,0	90,0	"Green house mode"	2,0
G008	Skroblio k., Rietavo g. 28	365 536	6 182 095	121,9	1,0	1,0	1,0	90,0	"Green house mode"	2,0
G009	Skroblio k., Rietavo g. 9	365 612	6 182 102	121,8	1,0	1,0	1,0	90,0	"Green house mode"	2,0
G010	Skroblio k., Rietavo g. 24	365 656	6 181 995	120,1	1,0	1,0	1,0	90,0	"Green house mode"	2,0
G011	Skroblio k., Rietavo g. 20	365 731	6 181 940	120,8	1,0	1,0	1,0	90,0	"Green house mode"	2,0
G012	Skroblio k., Rietavo g. 18	365 776	6 181 904	122,0	1,0	1,0	1,0	90,0	"Green house mode"	2,0
G013	Skroblio k., Rietavo g. 16	365 811	6 181 879	121,3	1,0	1,0	1,0	90,0	"Green house mode"	2,0
G014	Drobstu k., Kuliu g. 73	366 998	6 180 483	113,8	1,0	1,0	1,0	90,0	"Green house mode"	2,0
G015	Lioliu k., J. Sereno g. 7	365 407	6 182 773	129,5	1,0	1,0	1,0	90,0	"Green house mode"	2,0
G016	Skroblio k., Rietavo g. 1	366 486	6 181 606	119,3	1,0	1,0	1,0	90,0	"Green house mode"	2,0
G017	Drobstu k., Bokstu g. 4	368 823	6 180 833	117,8	1,0	1,0	1,0	90,0	"Green house mode"	2,0
G018	Drobstu k., Bokstu g. 2	368 972	6 180 899	115,4	1,0	1,0	1,0	90,0	"Green house mode"	2,0
G019	Budrikiu k., Liepu g. 11	369 213	6 181 431	110,9	1,0	1,0	1,0	90,0	"Green house mode"	2,0
G020	Budrikiu k., Liepu g. 4	369 184	6 181 471	109,1	1,0	1,0	1,0	90,0	"Green house mode"	2,0
G021	Budrikiu k., Plunges g. 85E	369 035	6 181 689	110,5	1,0	1,0	1,0	90,0	"Green house mode"	2,0
G022	Budrikiu k., Plunges g. 87	369 051	6 183 011	106,9	1,0	1,0	1,0	90,0	"Green house mode"	2,0
G023	Budrikiu k., Plunges g. 52	369 035	6 183 580	120,5	1,0	1,0	1,0	90,0	"Green house mode"	2,0
G024	Budrikiu k., Plunges g. 54	369 031	6 183 619	118,6	1,0	1,0	1,0	90,0	"Green house mode"	2,0
G025	Budrikiu k., Plunges g. 54A	368 997	6 183 632	117,9	1,0	1,0	1,0	90,0	"Green house mode"	2,0
G026	Bubenu k., Plunges g. 89	368 902	6 183 657	117,0	1,0	1,0	1,0	90,0	"Green house mode"	2,0
G027	Budrikiu k., Plunges g. 48	369 110	6 182 901	106,4	1,0	1,0	1,0	90,0	"Green house mode"	2,0
G028	Norgalviu k. 10	370 050	6 182 205	113,3	1,0	1,0	1,0	90,0	"Green house mode"	2,0
G029	Norgalviu k. 9	370 407	6 182 120	114,2	1,0	1,0	1,0	90,0	"Green house mode"	2,0
G030	Alko k. 1	373 305	6 183 174	125,7	1,0	1,0	1,0	90,0	"Green house mode"	2,0
G031	Giliogirio k., M. Kavecko g. 8	374 432	6 182 025	122,6	1,0	1,0	1,0	90,0	"Green house mode"	2,0
G032	Alko k. 4A	373 867	6 183 934	115,0	1,0	1,0	1,0	90,0	"Green house mode"	2,0
G033	Alko k. 7	372 942	6 183 439	123,3	1,0	1,0	1,0	90,0	"Green house mode"	2,0
G034	Alko k. 14	372 151	6 183 968	124,0	1,0	1,0	1,0	90,0	"Green house mode"	2,0
G035	Alko k. (nera adreso)	372 037	6 184 085	125,7	1,0	1,0	1,0	90,0	"Green house mode"	2,0
G036	Alko k. 15	371 837	6 183 914	120,9	1,0	1,0	1,0	90,0	"Green house mode"	2,0
G037	Alko k. 16	371 158	6 184 782	120,3	1,0	1,0	1,0	90,0	"Green house mode"	2,0

To be continued on next page...

Licensed user:
Vsl Pajurio tyrimu ir planavimo institutas
KMTP 206 kab., V. Berbomo g.10
LT-92221 Klaipeda
+370 46 398842
Viaceslav / gis@corpi.lt
Calculated:
2023-04-15 16:25/3.5.584

SHADOW - Main Result

Calculation: Seseliai worst 2 alt shutdown

...continued from previous page

No.	Name	Y	X	Z [m]	Width [m]	Height [m]	Elevation a.g.l. [m]	Slope of window [°]	Direction mode	Eye height (ZVI) a.g.l. [m]
	G038 Lauzu k. 2	369 086	6 184 945	119,0	1,0	1,0	1,0	90,0	"Green house mode"	2,0
	G039 Bubenu k., Plunges g. 56	368 998	6 185 476	122,3	1,0	1,0	1,0	90,0	"Green house mode"	2,0
	G040 Daugedu k., Minijos g. 26	369 532	6 186 389	115,3	1,0	1,0	1,0	90,0	"Green house mode"	2,0
	G041 Gudaliu k. 1	369 845	6 189 361	86,6	1,0	1,0	1,0	90,0	"Green house mode"	2,0
	G042 Vitku k. 1	369 723	6 188 572	99,8	1,0	1,0	1,0	90,0	"Green house mode"	2,0
	G043 Daugedu k., Minijos g. 25	369 833	6 186 481	116,6	1,0	1,0	1,0	90,0	"Green house mode"	2,0
	G044 Daugedu k., Senojo Centro g. 3	370 822	6 186 587	118,1	1,0	1,0	1,0	90,0	"Green house mode"	2,0
	G045 Kungiu k. 6	372 429	6 187 389	111,1	1,0	1,0	1,0	90,0	"Green house mode"	2,0
	G046 Kungiu k. 18	373 656	6 187 590	109,5	1,0	1,0	1,0	90,0	"Green house mode"	2,0
	G047 Uzpeliu k., Medingenu g. 14	375 710	6 189 111	112,5	1,0	1,0	1,0	90,0	"Green house mode"	2,0
	G048 Uzpeliu k., Uzpeliu g. 6	376 374	6 188 295	104,2	1,0	1,0	1,0	90,0	"Green house mode"	2,0
	G049 Uzpeliu k. (nera adreso)	376 612	6 188 512	102,0	1,0	1,0	1,0	90,0	"Green house mode"	2,0
	G050 Uzpeliu k., Medingenu g. 1	376 716	6 188 782	106,6	1,0	1,0	1,0	90,0	"Green house mode"	2,0
	G051 Medingenu k., Rietavo g. 7	377 670	6 187 766	112,8	1,0	1,0	1,0	90,0	"Green house mode"	2,0
	G052 Uzduobulio k. 4	376 747	6 186 761	115,9	1,0	1,0	1,0	90,0	"Green house mode"	2,0
	G053 Gedikenu k., Lanku g. 2	379 927	6 186 916	124,4	1,0	1,0	1,0	90,0	"Green house mode"	2,0
	G054 Gedikenu k., Lanku g. 4	380 263	6 186 063	124,9	1,0	1,0	1,0	90,0	"Green house mode"	2,0
	G055 Laurynaiciu k. 2	378 563	6 185 876	114,3	1,0	1,0	1,0	90,0	"Green house mode"	2,0
	G056 Jaupenu k., Baltijos g. 14	366 449	6 176 901	109,0	1,0	1,0	1,0	90,0	"Green house mode"	2,0
	G057 Jaupenu k., Baltijos g. 12	366 682	6 177 213	111,5	1,0	1,0	1,0	90,0	"Green house mode"	2,0
	G058 Jaupenu k., Baltijos g. 8	367 454	6 177 172	111,6	1,0	1,0	1,0	90,0	"Green house mode"	2,0
	G059 Jaupenu k., Baltijos g. 4	367 691	6 177 108	112,8	1,0	1,0	1,0	90,0	"Green house mode"	2,0
	G060 Siurnoku k. 6	366 883	6 174 929	107,7	1,0	1,0	1,0	90,0	"Green house mode"	2,0
	G061 Jaupenu k., Kastonu g. 6	366 185	6 176 604	111,9	1,0	1,0	1,0	90,0	"Green house mode"	2,0
	G062 Jankaiciu k. 4	362 676	6 181 849	113,9	1,0	1,0	1,0	90,0	"Green house mode"	2,0
	G063 Uzupiu k. 7	364 185	6 182 384	114,1	1,0	1,0	1,0	90,0	"Green house mode"	2,0
	G064 Uzupiu k. 5	364 240	6 182 985	122,1	1,0	1,0	1,0	90,0	"Green house mode"	2,0
	G065 Uzupiu k. 6	364 557	6 182 570	119,8	1,0	1,0	1,0	90,0	"Green house mode"	2,0
	G066 Lioliu k., Gintaro g. 20	365 048	6 182 680	124,0	1,0	1,0	1,0	90,0	"Green house mode"	2,0
	G067 Lioliu k., Gintaro g. 18	365 085	6 182 641	124,0	1,0	1,0	1,0	90,0	"Green house mode"	2,0
	G068 Lioliu k., Gintaro g. 16	365 102	6 182 625	124,0	1,0	1,0	1,0	90,0	"Green house mode"	2,0
	G069 Lioliu k., Gintaro g. 14	365 122	6 182 606	124,6	1,0	1,0	1,0	90,0	"Green house mode"	2,0
	G070 Lioliu k., Gintaro g. 14A	365 074	6 182 543	120,0	1,0	1,0	1,0	90,0	"Green house mode"	2,0
	G071 Lioliu k., Gintaro g. 12	365 160	6 182 568	125,6	1,0	1,0	1,0	90,0	"Green house mode"	2,0
	G072 Lioliu k., Gintaro g. 27	365 073	6 182 731	125,3	1,0	1,0	1,0	90,0	"Green house mode"	2,0
	G073 Lioliu k., Gintaro g. 25	365 105	6 182 700	127,1	1,0	1,0	1,0	90,0	"Green house mode"	2,0
	G074 Lioliu k., Gintaro g. 23	365 123	6 182 683	127,6	1,0	1,0	1,0	90,0	"Green house mode"	2,0
	G075 Lioliu k., Gintaro g. 21	365 140	6 182 666	128,0	1,0	1,0	1,0	90,0	"Green house mode"	2,0
	G076 Lioliu k., Gintaro g. 19	365 162	6 182 645	127,3	1,0	1,0	1,0	90,0	"Green house mode"	2,0
	G077 Lioliu k., Gintaro g. 17	365 178	6 182 628	126,9	1,0	1,0	1,0	90,0	"Green house mode"	2,0
	G078 Lioliu k., Gintaro g. 15	365 197	6 182 610	126,9	1,0	1,0	1,0	90,0	"Green house mode"	2,0
	G079 Lioliu k., Gintaro g. 13	365 203	6 182 583	126,9	1,0	1,0	1,0	90,0	"Green house mode"	2,0
	G080 Lioliu k., J. Sereno g. 2	365 311	6 182 854	128,6	1,0	1,0	1,0	90,0	"Green house mode"	2,0
	G081 Lioliu k., J. Sereno g. 5	365 394	6 182 756	128,2	1,0	1,0	1,0	90,0	"Green house mode"	2,0
	G082 Lioliu k., J. Sereno g. 3	365 373	6 182 727	127,5	1,0	1,0	1,0	90,0	"Green house mode"	2,0
	G083 Lioliu k., J. Sereno g. 1	365 356	6 182 703	127,1	1,0	1,0	1,0	90,0	"Green house mode"	2,0
	G084 Lioliu k., Jankaiciu g. 5	365 385	6 182 645	128,2	1,0	1,0	1,0	90,0	"Green house mode"	2,0
	G085 Lioliu k., Jankaiciu g. 3	365 406	6 182 632	128,2	1,0	1,0	1,0	90,0	"Green house mode"	2,0
	G086 Lioliu k., Jankaiciu g. 1	365 427	6 182 616	127,7	1,0	1,0	1,0	90,0	"Green house mode"	2,0
	G087 Lioliu k., Jankaiciu g. 2	365 396	6 182 564	126,0	1,0	1,0	1,0	90,0	"Green house mode"	2,0
	G088 Lioliu k., Gintaro g. 11	365 248	6 182 539	126,5	1,0	1,0	1,0	90,0	"Green house mode"	2,0
	G089 Lioliu k., Gintaro g. 9	365 332	6 182 407	125,9	1,0	1,0	1,0	90,0	"Green house mode"	2,0
	G090 Lioliu k., Gintaro g. 10	365 242	6 182 393	125,6	1,0	1,0	1,0	90,0	"Green house mode"	2,0
	G091 Lioliu k., Gintaro g. 8	365 263	6 182 391	125,5	1,0	1,0	1,0	90,0	"Green house mode"	2,0
	G092 Lioliu k., Gintaro g. 6	365 255	6 182 342	123,7	1,0	1,0	1,0	90,0	"Green house mode"	2,0
	G093 Lioliu k., Gintaro g. 4	365 289	6 182 344	123,8	1,0	1,0	1,0	90,0	"Green house mode"	2,0
	G094 Lioliu k., Gintaro g. 7	365 381	6 182 359	123,4	1,0	1,0	1,0	90,0	"Green house mode"	2,0
	G095 Lioliu k., Gintaro g. 5	365 403	6 182 312	121,9	1,0	1,0	1,0	90,0	"Green house mode"	2,0
	G096 Lioliu k., Gintaro g. 1B	365 495	6 182 242	121,9	1,0	1,0	1,0	90,0	"Green house mode"	2,0
	G097 Lioliu k., Gintaro g. 1	365 539	6 182 171	123,5	1,0	1,0	1,0	90,0	"Green house mode"	2,0
	G098 Skroblio k., Rietavo g. 26	365 623	6 182 023	119,6	1,0	1,0	1,0	90,0	"Green house mode"	2,0
	G099 Skroblio k., Rietavo g. 14	365 897	6 181 815	120,7	1,0	1,0	1,0	90,0	"Green house mode"	2,0
	G100 Skroblio k., Rietavo g. 7	365 930	6 181 844	121,4	1,0	1,0	1,0	90,0	"Green house mode"	2,0
	G101 Skroblio k., Rietavo g. 5	366 001	6 181 794	121,0	1,0	1,0	1,0	90,0	"Green house mode"	2,0
	G102 Skroblio k., Rietavo g. 12	366 129	6 181 672	118,0	1,0	1,0	1,0	90,0	"Green house mode"	2,0

To be continued on next page...

Licensed user:
VsI Pajurio tyrimu ir planavimo institutas
KMTP 206 kab., V. Berbomo g.10
LT-92221 Klaipeda
+370 46 398842
Viaceslav / gis@corpi.lt
Calculated:
2023-04-15 16:25/3.5.584

SHADOW - Main Result

Calculation: Seseliai worst 2 alt shutdown

...continued from previous page

No.	Name	Y	X	Z [m]	Width [m]	Height [m]	Elevation a.g.l. [m]	Slope of window [°]	Direction mode	Eye height (ZVI) a.g.l. [m]
	G103 Skroblio k., Rietavo g. 10	366 175	6 181 632	118,0	1,0	1,0	1,0	90,0	"Green house mode"	2,0
	G104 Skroblio k., Rietavo g. 8	366 217	6 181 626	118,0	1,0	1,0	1,0	90,0	"Green house mode"	2,0
	G105 Skroblio k., Rietavo g. 6	366 295	6 181 593	118,5	1,0	1,0	1,0	90,0	"Green house mode"	2,0
	G106 Skroblio k., Rietavo g. 4	366 416	6 181 521	117,3	1,0	1,0	1,0	90,0	"Green house mode"	2,0
	G107 Skroblio k., Rietavo g. 2	366 478	6 181 525	118,0	1,0	1,0	1,0	90,0	"Green house mode"	2,0
	G108 Skroblio k., Rietavo g. 3	366 456	6 181 628	120,0	1,0	1,0	1,0	90,0	"Green house mode"	2,0
	G109 Pauskiu k. 1A	365 042	6 180 281	111,5	1,0	1,0	1,0	90,0	"Green house mode"	2,0
	G110 Pauskiu k. 1	365 008	6 180 270	111,6	1,0	1,0	1,0	90,0	"Green house mode"	2,0
	G111 Vitkiliu k., Paplentes g. 20	367 492	6 180 039	113,4	1,0	1,0	1,0	90,0	"Green house mode"	2,0
	G112 Vitkiliu k., Paplentes g. 18	367 508	6 180 034	114,1	1,0	1,0	1,0	90,0	"Green house mode"	2,0
	G113 Vitkiliu k., Paplentes g. 16	367 526	6 180 028	114,8	1,0	1,0	1,0	90,0	"Green house mode"	2,0
	G114 Vitkiliu k., Vakaru g. 17	367 500	6 180 005	114,9	1,0	1,0	1,0	90,0	"Green house mode"	2,0
	G115 Vitkiliu k., Vakaru g. 15	367 517	6 179 996	116,2	1,0	1,0	1,0	90,0	"Green house mode"	2,0
	G116 Vitkiliu k., Vakaru g. 22	367 471	6 179 983	114,1	1,0	1,0	1,0	90,0	"Green house mode"	2,0
	G117 Vitkiliu k., Vakaru g. 20	367 490	6 179 976	115,4	1,0	1,0	1,0	90,0	"Green house mode"	2,0
	G118 Vitkiliu k., Vakaru g. 18	367 508	6 179 971	116,3	1,0	1,0	1,0	90,0	"Green house mode"	2,0
	G119 Vitkiliu k., Vakaru g. 16	367 525	6 179 964	116,9	1,0	1,0	1,0	90,0	"Green house mode"	2,0
	G120 Vitkiliu k., Vakaru g. 14	367 543	6 179 957	117,0	1,0	1,0	1,0	90,0	"Green house mode"	2,0
	G121 Vitkiliu k., Vandentiekio g. 1A	367 581	6 179 897	117,6	1,0	1,0	1,0	90,0	"Green house mode"	2,0
	G122 Drobstu k., Alyvu g. 4	369 030	6 180 444	114,0	1,0	1,0	1,0	90,0	"Green house mode"	2,0
	G123 Drobstu k., Alyvu g. 2	369 274	6 180 521	111,1	1,0	1,0	1,0	90,0	"Green house mode"	2,0
	G124 Budrikiu k., Plunges g. 38	369 448	6 180 450	111,2	1,0	1,0	1,0	90,0	"Green house mode"	2,0
	G125 Budrikiu k., Plunges g. 36B	369 503	6 180 448	110,8	1,0	1,0	1,0	90,0	"Green house mode"	2,0
	G126 Budrikiu k., Plunges g. 40	369 369	6 180 563	111,8	1,0	1,0	1,0	90,0	"Green house mode"	2,0
	G127 Budrikiu k., Plunges g. 42	369 384	6 180 595	111,7	1,0	1,0	1,0	90,0	"Green house mode"	2,0
	G128 Drobstu k., Boksto g. 2A	369 034	6 180 930	114,6	1,0	1,0	1,0	90,0	"Green house mode"	2,0
	G129 Drobstu k., Plunges g. 85C	369 230	6 180 965	112,1	1,0	1,0	1,0	90,0	"Green house mode"	2,0
	G130 Budrikiu k., Kalviu g. 1A	369 307	6 181 009	113,0	1,0	1,0	1,0	90,0	"Green house mode"	2,0
	G131 Budrikiu k., Kalviu g. 1	369 376	6 181 027	115,0	1,0	1,0	1,0	90,0	"Green house mode"	2,0
	G132 Budrikiu k., Kalviu g. 3	369 480	6 181 052	113,2	1,0	1,0	1,0	90,0	"Green house mode"	2,0
	G133 Budrikiu k., Kalviu g. 2	369 360	6 181 062	115,0	1,0	1,0	1,0	90,0	"Green house mode"	2,0
	G134 Budrikiu k., Tuju g. 6	369 345	6 181 099	115,5	1,0	1,0	1,0	90,0	"Green house mode"	2,0
	G135 Budrikiu k., Tuju g. 4	369 334	6 181 127	115,9	1,0	1,0	1,0	90,0	"Green house mode"	2,0
	G136 Budrikiu k., Egliu g. 1	369 439	6 181 124	115,7	1,0	1,0	1,0	90,0	"Green house mode"	2,0
	G137 Budrikiu k., Tiesioji g. 14	369 475	6 181 185	115,6	1,0	1,0	1,0	90,0	"Green house mode"	2,0
	G138 Budrikiu k., Tiesioji g. 12	369 481	6 181 216	115,0	1,0	1,0	1,0	90,0	"Green house mode"	2,0
	G139 Budrikiu k., Tiesioji g. 10	369 475	6 181 245	114,9	1,0	1,0	1,0	90,0	"Green house mode"	2,0
	G140 Budrikiu k., Tiesioji g. 8	369 474	6 181 276	114,0	1,0	1,0	1,0	90,0	"Green house mode"	2,0
	G141 Budrikiu k., Tiesioji g. 6	369 472	6 181 307	112,8	1,0	1,0	1,0	90,0	"Green house mode"	2,0
	G142 Budrikiu k., Tiesioji g. 7	369 435	6 181 285	113,4	1,0	1,0	1,0	90,0	"Green house mode"	2,0
	G143 Budrikiu k., Tiesioji g. 9	369 442	6 181 255	114,2	1,0	1,0	1,0	90,0	"Green house mode"	2,0
	G144 Budrikiu k., Tiesioji g. 11	369 425	6 181 214	114,8	1,0	1,0	1,0	90,0	"Green house mode"	2,0
	G145 Budrikiu k., Tiesioji g. 13	369 441	6 181 162	116,1	1,0	1,0	1,0	90,0	"Green house mode"	2,0
	G146 Budrikiu k., Egliu g. 6	369 406	6 181 166	116,2	1,0	1,0	1,0	90,0	"Green house mode"	2,0
	G147 Budrikiu k., Egliu g. 4	369 370	6 181 170	116,0	1,0	1,0	1,0	90,0	"Green house mode"	2,0
	G148 Budrikiu k., Egliu g. 2	369 339	6 181 173	116,0	1,0	1,0	1,0	90,0	"Green house mode"	2,0
	G149 Budrikiu k., Tuju g. 2	369 290	6 181 189	115,0	1,0	1,0	1,0	90,0	"Green house mode"	2,0
	G150 Budrikiu k., Sportininku g. 1	369 281	6 181 228	113,5	1,0	1,0	1,0	90,0	"Green house mode"	2,0
	G151 Budrikiu k., Plunges g. 44	369 218	6 181 250	114,0	1,0	1,0	1,0	90,0	"Green house mode"	2,0
	G152 Budrikiu k., Plunges g. 46	369 208	6 181 279	114,0	1,0	1,0	1,0	90,0	"Green house mode"	2,0
	G153 Budrikiu k., Liepu g. 1	369 197	6 181 313	114,0	1,0	1,0	1,0	90,0	"Green house mode"	2,0
	G154 Budrikiu k., Liepu g. 3	369 204	6 181 340	114,0	1,0	1,0	1,0	90,0	"Green house mode"	2,0
	G155 Budrikiu k., Liepu g. 5	369 204	6 181 362	114,0	1,0	1,0	1,0	90,0	"Green house mode"	2,0
	G156 Budrikiu k., Liepu g. 7	369 207	6 181 386	113,2	1,0	1,0	1,0	90,0	"Green house mode"	2,0
	G157 Budrikiu k., Liepu g. 9	369 210	6 181 410	112,0	1,0	1,0	1,0	90,0	"Green house mode"	2,0
	G158 Budrikiu k., Sportininku g. 2	369 316	6 181 285	113,1	1,0	1,0	1,0	90,0	"Green house mode"	2,0
	G159 Budrikiu k., Sportininku g. 4	369 337	6 181 301	113,7	1,0	1,0	1,0	90,0	"Green house mode"	2,0
	G160 Budrikiu k., Trumpoji g. 6	369 312	6 181 324	113,7	1,0	1,0	1,0	90,0	"Green house mode"	2,0
	G161 Budrikiu k., Trumpoji g. 5	369 298	6 181 343	113,3	1,0	1,0	1,0	90,0	"Green house mode"	2,0
	G162 Budrikiu k., Trumpoji g. 3	369 318	6 181 363	113,0	1,0	1,0	1,0	90,0	"Green house mode"	2,0
	G163 Budrikiu k., Trumpoji g. 4	369 348	6 181 337	114,0	1,0	1,0	1,0	90,0	"Green house mode"	2,0
	G164 Budrikiu k., Trumpoji g. 2	369 365	6 181 348	113,6	1,0	1,0	1,0	90,0	"Green house mode"	2,0
	G165 Budrikiu k., Tiesioji g. 5	369 381	6 181 361	113,1	1,0	1,0	1,0	90,0	"Green house mode"	2,0
	G166 Budrikiu k., Trumpoji g. 1	369 344	6 181 376	113,3	1,0	1,0	1,0	90,0	"Green house mode"	2,0
	G167 Budrikiu k., Tiesioji g. 3	369 360	6 181 388	113,1	1,0	1,0	1,0	90,0	"Green house mode"	2,0

To be continued on next page...

Licensed user:
Vsl Pajurio tyrimu ir planavimo institutas
KMTP 206 kab., V. Berbomo g.10
LT-92221 Klaipeda
+370 46 398842
Viaceslav / gis@corpi.lt
Calculated:
2023-04-15 16:25/3.5.584

SHADOW - Main Result

Calculation: Seseliai worst 2 alt shutdown

...continued from previous page

No.	Name	Y	X	Z [m]	Width [m]	Height [m]	Elevation a.g.l. [m]	Slope of window [°]	Direction mode	Eye height (ZVI) a.g.l. [m]
	G168 Budrikiu k., Tiesioji g. 1	369 301	6 181 464	110,5	1,0	1,0	1,0	90,0	"Green house mode"	2,0
	G169 Budrikiu k., Tiesioji g. 2	369 364	6 181 476	111,1	1,0	1,0	1,0	90,0	"Green house mode"	2,0
	G170 Budrikiu k., Tiesioji g. 4	369 416	6 181 439	111,5	1,0	1,0	1,0	90,0	"Green house mode"	2,0
	G171 Budrikiu k., Tiesioji g. 6A	369 541	6 181 504	108,1	1,0	1,0	1,0	90,0	"Green house mode"	2,0
	G172 Budrikiu k., Jazminu g. 2	369 345	6 181 649	111,8	1,0	1,0	1,0	90,0	"Green house mode"	2,0
	G173 Budrikiu k., Jazminu g. 4	369 377	6 181 695	113,0	1,0	1,0	1,0	90,0	"Green house mode"	2,0
	G174 Budrikiu k., Plunges g. 50	369 093	6 183 484	118,1	1,0	1,0	1,0	90,0	"Green house mode"	2,0
	G175 Bubenu k., Plunges g. 91	368 936	6 184 462	114,8	1,0	1,0	1,0	90,0	"Green house mode"	2,0
	G176 Bubenu k., Bubos g. 6	368 457	6 184 647	114,6	1,0	1,0	1,0	90,0	"Green house mode"	2,0
	G177 Bubenu k., Bubos g. 4	368 494	6 184 668	114,9	1,0	1,0	1,0	90,0	"Green house mode"	2,0
	G178 Bubenu k., Pusyno g. 26	368 410	6 185 240	127,3	1,0	1,0	1,0	90,0	"Green house mode"	2,0
	G179 Bubenu k., Pusyno g. 28	368 390	6 185 240	126,1	1,0	1,0	1,0	90,0	"Green house mode"	2,0
	G180 Bubenu k., Pusyno g. 30	368 365	6 185 245	123,7	1,0	1,0	1,0	90,0	"Green house mode"	2,0
	G181 Bubenu k., Pusyno g. 13	368 442	6 185 277	129,0	1,0	1,0	1,0	90,0	"Green house mode"	2,0
	G182 Bubenu k., Pusyno g. 9	368 524	6 185 333	128,4	1,0	1,0	1,0	90,0	"Green house mode"	2,0
	G183 Bubenu k., Pusyno g. 11	368 512	6 185 369	126,2	1,0	1,0	1,0	90,0	"Green house mode"	2,0
	G184 Bubenu k., Pusyno g. 24	368 466	6 185 221	126,5	1,0	1,0	1,0	90,0	"Green house mode"	2,0
	G185 Bubenu k., Pusyno g. 22	368 489	6 185 211	125,6	1,0	1,0	1,0	90,0	"Green house mode"	2,0
	G186 Bubenu k., Pusyno g. 20	368 513	6 185 200	125,8	1,0	1,0	1,0	90,0	"Green house mode"	2,0
	G187 Bubenu k., Pusyno g. 18	368 538	6 185 191	126,0	1,0	1,0	1,0	90,0	"Green house mode"	2,0
	G188 Bubenu k., Pusyno g. 7	368 570	6 185 231	126,5	1,0	1,0	1,0	90,0	"Green house mode"	2,0
	G189 Bubenu k., Pusyno g. 5	368 614	6 185 212	126,1	1,0	1,0	1,0	90,0	"Green house mode"	2,0
	G190 Bubenu k., Pusyno g. 16	368 597	6 185 165	125,0	1,0	1,0	1,0	90,0	"Green house mode"	2,0
	G191 Bubenu k., Pusyno g. 14	368 627	6 185 152	124,8	1,0	1,0	1,0	90,0	"Green house mode"	2,0
	G192 Bubenu k., Bubos g. 1	368 654	6 185 138	124,9	1,0	1,0	1,0	90,0	"Green house mode"	2,0
	G193 Bubenu k., Bubos g. 3	368 639	6 185 096	122,8	1,0	1,0	1,0	90,0	"Green house mode"	2,0
	G194 Bubenu k., Pusyno g. 12	368 691	6 185 126	125,0	1,0	1,0	1,0	90,0	"Green house mode"	2,0
	G195 Bubenu k., Pusyno g. 10	368 716	6 185 112	125,0	1,0	1,0	1,0	90,0	"Green house mode"	2,0
	G196 Bubenu k., Pusyno g. 8	368 732	6 185 103	125,0	1,0	1,0	1,0	90,0	"Green house mode"	2,0
	G197 Bubenu k., Pusyno g. 6	368 757	6 185 089	124,9	1,0	1,0	1,0	90,0	"Green house mode"	2,0
	G198 Bubenu k., Pusyno g. 4	368 795	6 185 075	124,9	1,0	1,0	1,0	90,0	"Green house mode"	2,0
	G199 Bubenu k., Pusyno g. 2	368 815	6 185 065	125,0	1,0	1,0	1,0	90,0	"Green house mode"	2,0
	G200 Bubenu k., Pusyno g. 1	368 922	6 185 051	124,3	1,0	1,0	1,0	90,0	"Green house mode"	2,0
	G201 Bubenu k., Pusyno g. 3	368 739	6 185 254	127,8	1,0	1,0	1,0	90,0	"Green house mode"	2,0
	G202 Bubenu k., Plunges g. 93	368 857	6 185 402	128,7	1,0	1,0	1,0	90,0	"Green house mode"	2,0
	G203 Lauzu k. 1A	369 402	6 184 382	114,4	1,0	1,0	1,0	90,0	"Green house mode"	2,0
	G204 Lauzu k. 1D	369 400	6 184 443	114,0	1,0	1,0	1,0	90,0	"Green house mode"	2,0
	G205 Giliogirio k., M. Kavecko g. 3	374 346	6 181 737	122,9	1,0	1,0	1,0	90,0	"Green house mode"	2,0
	G206 Giliogirio k., M. Kavecko g. 4	374 245	6 181 750	121,7	1,0	1,0	1,0	90,0	"Green house mode"	2,0
	G207 Giliogirio k., Misko g. 1	374 572	6 183 596	112,0	1,0	1,0	1,0	90,0	"Green house mode"	2,0
	G208 Patyrio k. 2	374 921	6 184 844	114,0	1,0	1,0	1,0	90,0	"Green house mode"	2,0
	G209 Alko k. 2	373 254	6 183 213	125,4	1,0	1,0	1,0	90,0	"Green house mode"	2,0
	G210 Alko k. 3	373 192	6 183 227	126,5	1,0	1,0	1,0	90,0	"Green house mode"	2,0
	G211 Alko k. 4	373 156	6 183 237	126,7	1,0	1,0	1,0	90,0	"Green house mode"	2,0
	G212 Alko k. 5	373 113	6 183 398	123,0	1,0	1,0	1,0	90,0	"Green house mode"	2,0
	G213 Alko k. 6	372 943	6 183 326	125,7	1,0	1,0	1,0	90,0	"Green house mode"	2,0
	G214 Alko k. 8	372 895	6 183 423	122,6	1,0	1,0	1,0	90,0	"Green house mode"	2,0
	G215 Alko k. 9	372 809	6 183 383	123,3	1,0	1,0	1,0	90,0	"Green house mode"	2,0
	G216 Alko k. 10	372 736	6 183 421	123,9	1,0	1,0	1,0	90,0	"Green house mode"	2,0
	G217 Alko k. 11	372 525	6 183 509	126,0	1,0	1,0	1,0	90,0	"Green house mode"	2,0
	G218 Alko k. 12	372 358	6 183 531	127,5	1,0	1,0	1,0	90,0	"Green house mode"	2,0
	G219 Alko k. 13	372 368	6 183 585	124,2	1,0	1,0	1,0	90,0	"Green house mode"	2,0
	G220 Daugedu k., Minijos g. 24	369 644	6 186 366	116,9	1,0	1,0	1,0	90,0	"Green house mode"	2,0
	G221 Daugedu k., Minijos g. 22	369 858	6 186 394	116,1	1,0	1,0	1,0	90,0	"Green house mode"	2,0
	G222 Daugedu k., Minijos g. 20	369 971	6 186 397	114,3	1,0	1,0	1,0	90,0	"Green house mode"	2,0
	G223 Daugedu k., Minijos g. 23	370 309	6 186 493	113,3	1,0	1,0	1,0	90,0	"Green house mode"	2,0
	G224 Vitku k. 4	368 445	6 187 391	111,0	1,0	1,0	1,0	90,0	"Green house mode"	2,0
	G225 Vitku k. 3	368 419	6 187 482	110,0	1,0	1,0	1,0	90,0	"Green house mode"	2,0
	G226 Vitku k. 2	368 414	6 187 520	111,1	1,0	1,0	1,0	90,0	"Green house mode"	2,0
	G227 Vitku k. 1	368 496	6 187 634	114,8	1,0	1,0	1,0	90,0	"Green house mode"	2,0
	G228 Stalgenu k., Patyrio g. 6	368 040	6 188 816	108,1	1,0	1,0	1,0	90,0	"Green house mode"	2,0
	G229 Stalgenu k., Patyrio g. 4	367 938	6 188 921	108,0	1,0	1,0	1,0	90,0	"Green house mode"	2,0
	G230 Stalgenu k., Patyrio g. 2	367 865	6 189 002	107,1	1,0	1,0	1,0	90,0	"Green house mode"	2,0
	G231 Stalgenu k., Misko g. 30	368 168	6 189 162	105,7	1,0	1,0	1,0	90,0	"Green house mode"	2,0
	G232 Stalgenu k., Misko g. 28	368 058	6 189 235	107,6	1,0	1,0	1,0	90,0	"Green house mode"	2,0

To be continued on next page...

Licensed user:
Vsl Pajurio tyrimu ir planavimo institutas
KMTP 206 kab., V. Berbomo g.10
LT-92221 Klaipeda
+370 46 398842
Viaceslav / gis@corpi.lt
Calculated:
2023-04-15 16:25/3.5.584

SHADOW - Main Result

Calculation: Seseliai worst 2 alt shutdown

...continued from previous page

No.	Name	Y	X	Z [m]	Width [m]	Height [m]	Elevation a.g.l. [m]	Slope of window [°]	Direction mode	Eye height (ZVI) a.g.l. [m]
	G233 Stalgenu k., Misko g. 26	367 934	6 189 300	104,7	1,0	1,0	1,0	90,0	"Green house mode"	2,0
	G234 Stalgenu k., Paupio g. 6	368 043	6 189 352	104,4	1,0	1,0	1,0	90,0	"Green house mode"	2,0
	G235 Stalgenu k., Zalioji g. 44	368 186	6 189 409	100,0	1,0	1,0	1,0	90,0	"Green house mode"	2,0
	G236 Stalgenu k., Misko g. 24	367 916	6 189 336	106,0	1,0	1,0	1,0	90,0	"Green house mode"	2,0
	G237 Stalgenu k., Misko g. 22	367 889	6 189 366	105,7	1,0	1,0	1,0	90,0	"Green house mode"	2,0
	G238 Stalgenu k., Paupio g. 5	368 004	6 189 382	104,0	1,0	1,0	1,0	90,0	"Green house mode"	2,0
	G239 Stalgenu k., Paupio g. 4	368 063	6 189 408	103,9	1,0	1,0	1,0	90,0	"Green house mode"	2,0
	G240 Stalgenu k., Zalioji g. 23	368 074	6 189 429	103,8	1,0	1,0	1,0	90,0	"Green house mode"	2,0
	G241 Stalgenu k., Zalioji g. 42	368 139	6 189 453	101,7	1,0	1,0	1,0	90,0	"Green house mode"	2,0
	G242 Stalgenu k., Zalioji g. 21	368 087	6 189 460	103,5	1,0	1,0	1,0	90,0	"Green house mode"	2,0
	G243 Stalgenu k., Zalioji g. 40	368 104	6 189 486	102,3	1,0	1,0	1,0	90,0	"Green house mode"	2,0
	G244 Stalgenu k., Paupio g. 3	367 929	6 189 425	104,6	1,0	1,0	1,0	90,0	"Green house mode"	2,0
	G245 Stalgenu k., Bijunu g. 4	367 895	6 189 444	104,2	1,0	1,0	1,0	90,0	"Green house mode"	2,0
	G246 Stalgenu k., Bijunu g. 2	367 932	6 189 496	104,0	1,0	1,0	1,0	90,0	"Green house mode"	2,0
	G247 Stalgenu k., Zalioji g. 19	368 020	6 189 508	102,2	1,0	1,0	1,0	90,0	"Green house mode"	2,0
	G248 Stalgenu k., Zalioji g. 38	368 039	6 189 535	102,0	1,0	1,0	1,0	90,0	"Green house mode"	2,0
	G249 Stalgenu k., Zalioji g. 34	367 974	6 189 589	101,7	1,0	1,0	1,0	90,0	"Green house mode"	2,0
	G250 Stalgenu k., Zalioji g. 32	367 948	6 189 604	101,3	1,0	1,0	1,0	90,0	"Green house mode"	2,0
	G251 Stalgenu k., Zalioji g. 30	367 907	6 189 628	101,8	1,0	1,0	1,0	90,0	"Green house mode"	2,0
	G252 Stalgenu k., Minijos g. 12	368 017	6 189 967	85,6	1,0	1,0	1,0	90,0	"Green house mode"	2,0
	G253 Daugedu k., Misko g. 15	370 654	6 188 045	108,8	1,0	1,0	1,0	90,0	"Green house mode"	2,0
	G254 Daugedu k., Misko g. 13	370 687	6 188 023	108,8	1,0	1,0	1,0	90,0	"Green house mode"	2,0
	G255 Daugedu k., Misko g. 11	370 708	6 188 002	108,8	1,0	1,0	1,0	90,0	"Green house mode"	2,0
	G256 Daugedu k., Misko g. 9	370 741	6 187 979	108,8	1,0	1,0	1,0	90,0	"Green house mode"	2,0
	G257 Daugedu k., Pievu g. 2	370 782	6 188 032	108,0	1,0	1,0	1,0	90,0	"Green house mode"	2,0
	G258 Daugedu k., Pievu g. 4	370 802	6 188 057	108,0	1,0	1,0	1,0	90,0	"Green house mode"	2,0
	G259 Daugedu k., Pievu g. 5	370 856	6 188 029	108,0	1,0	1,0	1,0	90,0	"Green house mode"	2,0
	G260 Daugedu k., Pievu g. 3	370 833	6 188 003	108,7	1,0	1,0	1,0	90,0	"Green house mode"	2,0
	G261 Daugedu k., Pievu g. 1	370 785	6 187 954	109,3	1,0	1,0	1,0	90,0	"Green house mode"	2,0
	G262 Daugedu k., Misko g. 7	370 806	6 187 922	109,5	1,0	1,0	1,0	90,0	"Green house mode"	2,0
	G263 Daugedu k., Naujoji g. 10	370 989	6 188 068	105,8	1,0	1,0	1,0	90,0	"Green house mode"	2,0
	G264 Daugedu k., Naujoji g. 8	370 975	6 188 016	107,3	1,0	1,0	1,0	90,0	"Green house mode"	2,0
	G265 Daugedu k., Naujoji g. 6A	370 946	6 187 985	108,7	1,0	1,0	1,0	90,0	"Green house mode"	2,0
	G266 Daugedu k., Naujoji g. 6	370 934	6 187 946	110,0	1,0	1,0	1,0	90,0	"Green house mode"	2,0
	G267 Daugedu k., Naujoji g. 4	370 919	6 187 918	110,8	1,0	1,0	1,0	90,0	"Green house mode"	2,0
	G268 Daugedu k., Naujoji g. 2	370 901	6 187 891	111,3	1,0	1,0	1,0	90,0	"Green house mode"	2,0
	G269 Daugedu k., Misko g. 5	370 887	6 187 867	111,6	1,0	1,0	1,0	90,0	"Green house mode"	2,0
	G270 Daugedu k., Misko g. 10	370 851	6 187 817	111,9	1,0	1,0	1,0	90,0	"Green house mode"	2,0
	G271 Daugedu k., Misko g. 8	370 854	6 187 764	112,0	1,0	1,0	1,0	90,0	"Green house mode"	2,0
	G272 Daugedu k., Minijos g. 12	371 253	6 187 202	115,9	1,0	1,0	1,0	90,0	"Green house mode"	2,0
	G273 Daugedu k., Senojo Centro g. 1	370 773	6 186 647	118,9	1,0	1,0	1,0	90,0	"Green house mode"	2,0
	G274 Daugedu k., Senojo Centro g. 2	370 872	6 186 663	117,2	1,0	1,0	1,0	90,0	"Green house mode"	2,0
	G275 Daugedu k., Senojo Centro g. 4	370 866	6 186 596	117,7	1,0	1,0	1,0	90,0	"Green house mode"	2,0
	G276 Daugedu k., Senojo Centro g. 6	370 856	6 186 559	117,1	1,0	1,0	1,0	90,0	"Green house mode"	2,0
	G277 Daugedu k., Vilties g. 2	371 763	6 187 628	108,8	1,0	1,0	1,0	90,0	"Green house mode"	2,0
	G278 Daugedu k., Vilties g. 5	371 808	6 187 623	109,9	1,0	1,0	1,0	90,0	"Green house mode"	2,0
	G279 Daugedu k., Vilties g. 3	371 794	6 187 545	109,8	1,0	1,0	1,0	90,0	"Green house mode"	2,0
	G280 Daugedu k., Vilties g. 1	371 789	6 187 529	109,6	1,0	1,0	1,0	90,0	"Green house mode"	2,0
	G281 Kungiu k. 5	372 251	6 187 681	112,7	1,0	1,0	1,0	90,0	"Green house mode"	2,0
	G282 Kungiu k. 2	372 191	6 187 451	110,6	1,0	1,0	1,0	90,0	"Green house mode"	2,0
	G283 Daugedu k., Minijos g. 2A	372 036	6 187 358	107,8	1,0	1,0	1,0	90,0	"Green house mode"	2,0
	G284 Kungiu k. 3	372 206	6 187 362	110,8	1,0	1,0	1,0	90,0	"Green house mode"	2,0
	G285 Kungiu k. 4	372 303	6 187 443	110,5	1,0	1,0	1,0	90,0	"Green house mode"	2,0
	G286 Kungiu k. 11	372 731	6 187 475	114,8	1,0	1,0	1,0	90,0	"Green house mode"	2,0
	G287 Kungiu k. 12	372 757	6 187 465	114,8	1,0	1,0	1,0	90,0	"Green house mode"	2,0
	G288 Kungiu k. 13	372 954	6 187 512	115,6	1,0	1,0	1,0	90,0	"Green house mode"	2,0
	G289 Kungiu k. 16	373 235	6 187 420	110,6	1,0	1,0	1,0	90,0	"Green house mode"	2,0
	G290 Kungiu k. 15	373 450	6 187 811	108,4	1,0	1,0	1,0	90,0	"Green house mode"	2,0
	G291 Sendvariu k. 2	375 114	6 189 629	104,0	1,0	1,0	1,0	90,0	"Green house mode"	2,0
	G292 Sendvariu k. 1	375 135	6 189 636	104,0	1,0	1,0	1,0	90,0	"Green house mode"	2,0
	G293 Uzpeliu k., Medingenu g. 7	375 889	6 189 101	109,6	1,0	1,0	1,0	90,0	"Green house mode"	2,0
	G294 Uzpeliu k., Kalnelio g. 3	375 936	6 188 678	109,3	1,0	1,0	1,0	90,0	"Green house mode"	2,0
	G295 Uzpeliu k., Kalnelio g. 1	375 990	6 188 680	108,0	1,0	1,0	1,0	90,0	"Green house mode"	2,0
	G296 Uzpeliu k., Kalnelio g. 10	376 029	6 188 675	107,2	1,0	1,0	1,0	90,0	"Green house mode"	2,0
	G297 Uzpeliu k., Kalnelio g. 8	376 037	6 188 734	108,0	1,0	1,0	1,0	90,0	"Green house mode"	2,0

To be continued on next page...

Licensed user:
Vsl Pajurio tyrimu ir planavimo institutas
KMTP 206 kab., V. Berbomo g.10
LT-92221 Klaipeda
+370 46 398842
Viaceslav / gis@corpi.lt
Calculated:
2023-04-15 16:25/3.5.584

SHADOW - Main Result

Calculation: Seseliai worst 2 alt shutdown

...continued from previous page

No.	Name	Y	X	Z [m]	Width [m]	Height [m]	Elevation a.g.l. [m]	Slope of window [°]	Direction mode	Eye height (ZVI) a.g.l. [m]
	G298 Uzpeliu k., Kalnelio g. 6	376 041	6 188 765	107,6	1,0	1,0	1,0	90,0	"Green house mode"	2,0
	G299 Uzpeliu k., Kalnelio g. 4	376 043	6 188 784	107,0	1,0	1,0	1,0	90,0	"Green house mode"	2,0
	G300 Uzpeliu k., Kalnelio g. 2	376 090	6 188 837	105,0	1,0	1,0	1,0	90,0	"Green house mode"	2,0
	G301 Uzpeliu k., Uzpeliu g. 1	376 140	6 188 815	104,5	1,0	1,0	1,0	90,0	"Green house mode"	2,0
	G302 Uzpeliu k., Uzpeliu g. 3	376 139	6 188 738	105,7	1,0	1,0	1,0	90,0	"Green house mode"	2,0
	G303 Uzpeliu k., Uzpeliu g. 5	376 136	6 188 715	106,5	1,0	1,0	1,0	90,0	"Green house mode"	2,0
	G304 Uzpeliu k., Uzpeliu g. 7	376 135	6 188 691	105,9	1,0	1,0	1,0	90,0	"Green house mode"	2,0
	G305 Uzpeliu k., Uzpeliu g. 9	376 133	6 188 666	104,4	1,0	1,0	1,0	90,0	"Green house mode"	2,0
	G306 Uzpeliu k., Medingenu g. 5	376 366	6 188 767	102,0	1,0	1,0	1,0	90,0	"Green house mode"	2,0
	G307 Uzpeliu k., Medingenu g. 10	376 357	6 188 696	103,7	1,0	1,0	1,0	90,0	"Green house mode"	2,0
	G308 Uzpeliu k., Medingenu g. 8	376 382	6 188 675	105,4	1,0	1,0	1,0	90,0	"Green house mode"	2,0
	G309 Uzpeliu k., Medingenu g. 6	376 404	6 188 663	106,3	1,0	1,0	1,0	90,0	"Green house mode"	2,0
	G310 Uzpeliu k., Medingenu g. 4	376 436	6 188 647	105,8	1,0	1,0	1,0	90,0	"Green house mode"	2,0
	G311 Uzpeliu k., Medingenu g. 2	376 458	6 188 635	104,5	1,0	1,0	1,0	90,0	"Green house mode"	2,0
	G312 Uzpeliu k., Medingenu g. 3	376 542	6 188 687	100,3	1,0	1,0	1,0	90,0	"Green house mode"	2,0
	G313 Uzpeliu k., Uzpeliu g. 4	376 381	6 188 332	104,2	1,0	1,0	1,0	90,0	"Green house mode"	2,0
	G314 Medingenu k., Plunges g. 6	378 032	6 188 453	108,6	1,0	1,0	1,0	90,0	"Green house mode"	2,0
	G315 Medingenu k., Plunges g. 7	378 132	6 188 597	113,5	1,0	1,0	1,0	90,0	"Green house mode"	2,0
	G316 Medingenu k., Rietavo g. 4A	378 785	6 188 025	114,5	1,0	1,0	1,0	90,0	"Green house mode"	2,0
	G317 Gedikenu k., Rietavo g. 6	378 419	6 187 906	113,8	1,0	1,0	1,0	90,0	"Green house mode"	2,0
	G318 Gedikenu k., Rietavo g. 8	378 262	6 187 679	110,0	1,0	1,0	1,0	90,0	"Green house mode"	2,0
	G319 Uzduobulio k. 1	378 037	6 187 371	114,0	1,0	1,0	1,0	90,0	"Green house mode"	2,0
	G320 Uzduobulio k.	377 782	6 186 995	111,0	1,0	1,0	1,0	90,0	"Green house mode"	2,0
	G321 Uzduobulio k. 2	377 792	6 186 943	110,4	1,0	1,0	1,0	90,0	"Green house mode"	2,0
	G322 Uzduobulio k. 3	377 273	6 186 626	110,8	1,0	1,0	1,0	90,0	"Green house mode"	2,0
	G323 Uzduobulio k. 5	377 865	6 186 713	113,0	1,0	1,0	1,0	90,0	"Green house mode"	2,0
	G324 Uzduobulio k. 6	377 902	6 186 658	112,5	1,0	1,0	1,0	90,0	"Green house mode"	2,0
	G325 Uzduobulio k. 7	377 996	6 186 564	112,1	1,0	1,0	1,0	90,0	"Green house mode"	2,0
	G326 Laurynaiciu k. 1	378 292	6 186 107	118,0	1,0	1,0	1,0	90,0	"Green house mode"	2,0
	G327 Gedikenu k., Lanku g. 1	379 867	6 187 407	125,8	1,0	1,0	1,0	90,0	"Green house mode"	2,0
	G328 Gedikenu k., Lygumu g. 1	380 094	6 187 473	131,5	1,0	1,0	1,0	90,0	"Green house mode"	2,0
	G329 Gedikenu k., Lygumu g. 4	380 415	6 187 463	137,0	1,0	1,0	1,0	90,0	"Green house mode"	2,0
	G330 Gedikenu k. 4	380 975	6 186 326	135,4	1,0	1,0	1,0	90,0	"Green house mode"	2,0
	G331 Jaupenu k., Saules g. 6	366 658	6 177 868	113,9	1,0	1,0	1,0	90,0	"Green house mode"	2,0
	G332 Jaupenu k., Saules g. 4	366 729	6 177 762	116,8	1,0	1,0	1,0	90,0	"Green house mode"	2,0
	G333 Jaupenu k., Saules g. 2	366 818	6 177 748	118,0	1,0	1,0	1,0	90,0	"Green house mode"	2,0
	G334 Jaupenu k., Baltijos g. 10	367 334	6 177 410	113,6	1,0	1,0	1,0	90,0	"Green house mode"	2,0
	G335 Jaupenu k., Baltijos g. 1	367 433	6 177 641	113,7	1,0	1,0	1,0	90,0	"Green house mode"	2,0
	G336 Jaupenu k., Baltijos g. 2	367 763	6 177 452	112,8	1,0	1,0	1,0	90,0	"Green house mode"	2,0
	G337 Jaupenu k., Baltijos g. 6	367 817	6 177 547	113,3	1,0	1,0	1,0	90,0	"Green house mode"	2,0
	G338 Malduciu k., Zemaiciu g. 75	368 098	6 177 594	116,0	1,0	1,0	1,0	90,0	"Green house mode"	2,0
	G339 Malduciu k., Zemaiciu g. 73	368 153	6 177 621	116,0	1,0	1,0	1,0	90,0	"Green house mode"	2,0
	G340 Malduciu k., Zemaiciu g. 73A	368 185	6 177 676	113,4	1,0	1,0	1,0	90,0	"Green house mode"	2,0
	G341 Malduciu k., Jaujupio g. 2A	368 030	6 177 874	113,8	1,0	1,0	1,0	90,0	"Green house mode"	2,0
	G342 Malduciu k., Zemaiciu g. 72	368 393	6 177 845	113,9	1,0	1,0	1,0	90,0	"Green house mode"	2,0
	G343 Malduciu k., Zemaiciu g. 71	368 450	6 177 711	114,5	1,0	1,0	1,0	90,0	"Green house mode"	2,0
	G344 Malduciu k., Zemaiciu g. 70	368 503	6 177 914	115,6	1,0	1,0	1,0	90,0	"Green house mode"	2,0
	G345 Malduciu k., Zemaiciu g. 66	368 563	6 177 898	118,3	1,0	1,0	1,0	90,0	"Green house mode"	2,0
	G346 Malduciu k., Zemaiciu g. 69	368 570	6 177 769	116,8	1,0	1,0	1,0	90,0	"Green house mode"	2,0
	G347 Malduciu k., Zemaiciu g. 65	368 771	6 177 513	113,3	1,0	1,0	1,0	90,0	"Green house mode"	2,0
	G348 Malduciu k., Zemaiciu g. 67	368 783	6 177 495	112,4	1,0	1,0	1,0	90,0	"Green house mode"	2,0
	G349 Siurnoku k. 4	367 814	6 174 105	104,7	1,0	1,0	1,0	90,0	"Green house mode"	2,0
	G350 Siurnoku k. 5	367 649	6 174 119	104,6	1,0	1,0	1,0	90,0	"Green house mode"	2,0
	G351 Jaupenu k., Kastonu g. 8	366 199	6 176 562	111,9	1,0	1,0	1,0	90,0	"Green house mode"	2,0
	G352 Jaupenu k., Kastonu g. 4	366 136	6 176 678	112,9	1,0	1,0	1,0	90,0	"Green house mode"	2,0
	G353 Jaupenu k., Kastonu g. 1	365 762	6 176 663	113,1	1,0	1,0	1,0	90,0	"Green house mode"	2,0
	G354 Jaupenu k., Kastonu g. 2	365 968	6 176 860	111,7	1,0	1,0	1,0	90,0	"Green house mode"	2,0
	G355 Jaupenu k., Baltijos g. 18	365 866	6 176 947	113,1	1,0	1,0	1,0	90,0	"Green house mode"	2,0
Plan. sodyba Nr. 1		362 436	6 181 776	111,9	1,0	1,0	1,0	90,0	"Green house mode"	2,0
Plan. sodyba Nr. 2		366 693	6 180 576	112,4	1,0	1,0	1,0	90,0	"Green house mode"	2,0
Plan. sodyba Nr. 3		378 304	6 188 529	113,9	1,0	1,0	1,0	90,0	"Green house mode"	2,0

Licensed user:
Vsl Pajurio tyrimu ir planavimo institutas
KMTP 206 kab., V. Berbomo g.10
LT-92221 Klaipeda
+370 46 398842
Viaceslav / gis@corpi.lt
Calculated:
2023-04-15 16:25/3.5.584

SHADOW - Main Result

Calculation: Seseliai worst 2 alt shutdown

Calculation Results

Shadow receptor

No.	Name	Shadow, worst case Shadow hours per year [h/year]	Shadow days per year [days/year]	Max shadow hours per day [h/day]	Avoided hours per year [h/year]	Avoided days per year [days/year]
G001	Mizuiku k., Rietavo kel. 32	0:00	0	0:00		
G002	Pyvoru k. 1	0:00	0	0:00		
G003*	Uzupiu k. 9	9:09	38	0:20	163:18	126
G004*	Uzupiu k. 8	9:24	39	0:21	152:55	124
G005*	Uzupiu k. 10	14:37	39	0:29	45:18	58
G006*	Lioliu k., Gintaro g. 2	6:50	53	0:12	197:10	193
G007*	Skroblio k., Rietavo g. 22	0:19	10	0:05	126:30	190
G008*	Skroblio k., Rietavo g. 28	12:34	82	0:25	136:50	135
G009*	Skroblio k., Rietavo g. 9	11:59	71	0:24	103:17	134
G010*	Skroblio k., Rietavo g. 24	0:45	20	0:05	110:31	164
G011*	Skroblio k., Rietavo g. 20	4:25	42	0:10	102:43	144
G012*	Skroblio k., Rietavo g. 18	10:33	69	0:21	103:46	131
G013*	Skroblio k., Rietavo g. 16	10:15	68	0:21	109:42	144
G014*	Drobstu k., Kuliu g. 73	27:56	83	0:26	53:47	61
G015*	Lioliu k., J. Sereno g. 7	9:07	31	0:24	30:05	73
G016*	Skroblio k., Rietavo g. 1	0:00	0	0:00	74:21	117
G017*	Drobstu k., Bokstu g. 4	0:00	0	0:00	37:58	98
G018*	Drobstu k., Bokstu g. 2	0:00	0	0:00	20:42	53
G019*	Budrikiu k., Liepu g. 11	0:00	0	0:00	42:51	65
G020	Budrikiu k., Liepu g. 4	0:00	0	0:00		
G021*	Budrikiu k., Plunges g. 85E	13:54	37	0:29	119:52	128
G022*	Budrikiu k., Plunges g. 87	9:43	37	0:27	131:55	119
G023*	Budrikiu k., Plunges g. 52	11:41	35	0:26	163:36	159
G024*	Budrikiu k., Plunges g. 54	11:38	35	0:26	175:51	174
G025*	Budrikiu k., Plunges g. 54A	10:58	35	0:25	182:20	184
G026*	Bubenu k., Plunges g. 89	10:19	47	0:24	197:11	189
G027*	Budrikiu k., Plunges g. 48	0:00	0	0:00	168:43	188
G028*	Norgalviu k. 10	20:11	66	0:28	14:14	46
G029	Norgalviu k. 9	8:01	29	0:23		
G030*	Alko k. 1	0:00	0	0:00	102:02	143
G031*	Giliogirio k., M. Kavecko g. 8	0:00	0	0:00	18:44	48
G032*	Alko k. 4A	0:00	0	0:00	29:54	64
G033*	Alko k. 7	7:05	42	0:23	52:47	89
G034*	Alko k. 14	9:52	41	0:22	101:00	144
G035*	Alko k. (nera adreso)	11:28	42	0:23	82:55	148
G036*	Alko k. 15	10:39	36	0:24	121:33	190
G037*	Alko k. 16	20:27	59	0:29	153:45	238
G038*	Lauzu k. 2	0:00	0	0:00	34:55	70
G039*	Bubenu k., Plunges g. 56	12:15	36	0:27	77:41	116
G040*	Daugedu k., Minijos g. 26	11:24	69	0:23	148:57	141
G041*	Gudaliu k. 1	0:00	0	0:00	80:19	135
G042*	Vitku k. 1	0:00	0	0:00	52:12	73
G043*	Daugedu k., Minijos g. 25	22:02	80	0:26	92:08	99
G044*	Daugedu k., Senojo Centro g. 3	7:38	47	0:22	139:33	144
G045*	Kungiu k. 6	21:14	86	0:21	68:37	19
G046	Kungiu k. 18	27:44	72	0:27		
G047*	Uzpeliu k., Medingenu g. 14	15:38	56	0:29	56:31	103
G048*	Uzpeliu k., Uzpeliu g. 6	3:31	57	0:15	34:33	47
G049*	Uzpeliu k. (nera adreso)	10:18	87	0:10	167:30	118
G050*	Uzpeliu k., Medingenu g. 1	0:53	12	0:08	84:31	119
G051*	Medingenu k., Rietavo g. 7	9:12	31	0:24	39:05	84
G052*	Uzduobulio k. 4	0:00	0	0:00	74:25	116
G053*	Gedikenu k., Lanku g. 2	12:58	44	0:22	156:24	121
G054*	Gedikenu k., Lanku g. 4	11:38	36	0:26	24:50	37
G055*	Laurynaiciu k. 2	0:00	0	0:00	71:25	134
G056*	Jaupenu k., Baltijos g. 14	18:17	61	0:24	177:54	168
G057*	Jaupenu k., Baltijos g. 12	16:57	74	0:24	126:08	63
G058*	Jaupenu k., Baltijos g. 8	24:27	84	0:23	226:05	80
G059*	Jaupenu k., Baltijos g. 4	22:21	64	0:24	217:04	115
G060*	Siurnoku k. 6	0:00	0	0:00	132:38	181
G061*	Jaupenu k., Kastonu g. 6	9:21	42	0:21	241:37	251
G062*	Jankaiciu k. 4	0:00	0	0:00	2:45	16

To be continued on next page...

Licensed user:
Vsl Pajurio tyrimu ir planavimo institutas
KMTP 206 kab., V. Berbomo g.10
LT-92221 Klaipeda
+370 46 398842
Viaceslav / gis@corpi.lt
Calculated:
2023-04-15 16:25/3.5.584

SHADOW - Main Result

Calculation: Seseliai worst 2 alt shutdown

...continued from previous page

No.	Name	Shadow, worst case Shadow hours per year [h/year]	Shadow days per year [days/year]	Max shadow hours per day [h/day]	Avoided hours per year [h/year]	Avoided days per year [days/year]
G063*	Uzupiu k. 7	0:00	0	0:00	112:46	170
G064*	Uzupiu k. 5	5:37	58	0:09	58:41	76
G065*	Uzupiu k. 6	0:00	0	0:00	67:03	141
G066*	Lioliu k., Gintaro g. 20	1:45	23	0:07	42:30	92
G067*	Lioliu k., Gintaro g. 18	8:00	41	0:21	45:59	83
G068*	Lioliu k., Gintaro g. 16	8:07	41	0:21	47:32	84
G069*	Lioliu k., Gintaro g. 14	8:01	43	0:21	49:32	86
G070*	Lioliu k., Gintaro g. 14A	7:58	55	0:21	61:17	84
G071*	Lioliu k., Gintaro g. 12	8:08	57	0:21	53:15	74
G072*	Lioliu k., Gintaro g. 27	1:43	29	0:08	35:15	78
G073*	Lioliu k., Gintaro g. 25	8:02	45	0:21	36:53	68
G074*	Lioliu k., Gintaro g. 23	8:11	44	0:21	38:04	72
G075*	Lioliu k., Gintaro g. 21	8:26	43	0:21	39:21	75
G076*	Lioliu k., Gintaro g. 19	8:22	41	0:21	41:53	78
G077*	Lioliu k., Gintaro g. 17	8:24	41	0:21	44:15	83
G078*	Lioliu k., Gintaro g. 15	8:30	44	0:22	46:25	83
G079*	Lioliu k., Gintaro g. 13	8:13	53	0:22	50:16	77
G080*	Lioliu k., J. Sereno g. 2	16:07	66	0:26	13:53	9
G081*	Lioliu k., J. Sereno g. 5	9:43	45	0:24	31:24	62
G082*	Lioliu k., J. Sereno g. 3	10:19	48	0:24	33:41	65
G083*	Lioliu k., J. Sereno g. 1	10:18	47	0:24	35:47	68
G084*	Lioliu k., Jankaiciu g. 5	9:59	50	0:24	43:54	76
G085*	Lioliu k., Jankaiciu g. 3	9:47	36	0:25	46:57	94
G086*	Lioliu k., Jankaiciu g. 1	13:10	79	0:25	47:21	59
G087*	Lioliu k., Jankaiciu g. 2	15:06	80	0:24	51:48	65
G088*	Lioliu k., Gintaro g. 11	11:32	70	0:22	53:59	66
G089*	Lioliu k., Gintaro g. 9	9:44	47	0:24	85:02	121
G090*	Lioliu k., Gintaro g. 10	8:06	29	0:22	83:11	134
G091*	Lioliu k., Gintaro g. 8	8:22	30	0:22	83:59	135
G092*	Lioliu k., Gintaro g. 6	11:37	66	0:23	102:39	108
G093*	Lioliu k., Gintaro g. 4	12:22	65	0:23	100:43	114
G094*	Lioliu k., Gintaro g. 7	9:57	34	0:24	100:11	156
G095*	Lioliu k., Gintaro g. 5	10:37	45	0:24	118:16	181
G096*	Lioliu k., Gintaro g. 1B	12:12	36	0:26	134:48	194
G097*	Lioliu k., Gintaro g. 1	12:56	39	0:27	131:42	177
G098*	Skroblio k., Rietavo g. 26	0:00	0	0:00	113:37	185
G099*	Skroblio k., Rietavo g. 14	3:58	22	0:22	109:49	169
G100*	Skroblio k., Rietavo g. 7	9:01	66	0:23	97:23	117
G101*	Skroblio k., Rietavo g. 5	13:35	66	0:23	78:49	95
G102*	Skroblio k., Rietavo g. 12	0:58	17	0:10	71:25	99
G103*	Skroblio k., Rietavo g. 10	1:37	30	0:05	73:37	90
G104*	Skroblio k., Rietavo g. 8	1:37	32	0:04	72:19	88
G105*	Skroblio k., Rietavo g. 6	3:25	37	0:07	72:44	85
G106*	Skroblio k., Rietavo g. 4	10:38	41	0:26	76:50	90
G107*	Skroblio k., Rietavo g. 2	10:39	44	0:28	76:45	86
G108*	Skroblio k., Rietavo g. 3	1:43	30	0:14	68:36	84
G109*	Pauskiu k. 1A	0:00	0	0:00	27:25	61
G110*	Pauskiu k. 1	0:00	0	0:00	25:31	59
G111*	Vitkiliu k., Paplentes g. 20	0:00	0	0:00	23:23	61
G112*	Vitkiliu k., Paplentes g. 18	0:00	0	0:00	22:32	59
G113*	Vitkiliu k., Paplentes g. 16	0:00	0	0:00	21:32	57
G114*	Vitkiliu k., Vakaru g. 17	0:00	0	0:00	23:57	63
G115*	Vitkiliu k., Vakaru g. 15	0:00	0	0:00	23:01	61
G116*	Vitkiliu k., Vakaru g. 22	0:00	0	0:00	27:45	74
G117*	Vitkiliu k., Vakaru g. 20	0:00	0	0:00	26:04	70
G118*	Vitkiliu k., Vakaru g. 18	0:00	0	0:00	24:41	66
G119*	Vitkiliu k., Vakaru g. 16	0:02	2	0:01	23:38	62
G120*	Vitkiliu k., Vakaru g. 14	0:02	2	0:01	22:34	61
G121*	Vitkiliu k., Vandentiekio g. 1A	3:17	61	0:04	18:57	3
G122	Drobstu k., Alyvu g. 4	24:27	64	0:27		
G123*	Drobstu k., Alyvu g. 2	5:49	52	0:09	9:19	
G124*	Budrikiu k., Plunges g. 38	2:23	32	0:06	7:08	1
G125*	Budrikiu k., Plunges g. 36B	2:53	45	0:05	14:01	
G126*	Budrikiu k., Plunges g. 40	0:57	23	0:07	28:16	64

To be continued on next page...

Licensed user:
Vsl Pajurio tyrimu ir planavimo institutas
KMTP 206 kab., V. Berbomo g.10
LT-92221 Klaipeda
+370 46 398842
Viaceslav / gis@corpi.lt
Calculated:
2023-04-15 16:25/3.5.584

SHADOW - Main Result

Calculation: Seseliai worst 2 alt shutdown

...continued from previous page

No.	Name	Shadow, worst case Shadow hours per year [h/year]	Shadow days per year [days/year]	Max shadow hours per day [h/day]	Avoided hours per year [h/year]	Avoided days per year [days/year]
G127*	Budrikiu k., Plunges g. 42	1:00	16	0:08	36:06	79
G128	Drobstu k., Boksto g. 2A	0:00	0	0:00		
G129*	Drobstu k., Plunges g. 85C	0:00	0	0:00	81:29	112
G130*	Budrikiu k., Kalviu g. 1A	0:00	0	0:00	53:17	89
G131*	Budrikiu k., Kalviu g. 1	9:41	34	0:24	34:39	49
G132*	Budrikiu k., Kalviu g. 3	8:20	31	0:22	24:54	34
G133*	Budrikiu k., Kalviu g. 2	0:00	0	0:00	40:37	70
G134*	Budrikiu k., Tuju g. 6	0:00	0	0:00	40:37	68
G135*	Budrikiu k., Tuju g. 4	10:08	33	0:25	35:44	37
G136*	Budrikiu k., Egliu g. 1	8:43	31	0:23	26:50	29
G137*	Budrikiu k., Tiesioji g. 14	10:05	51	0:22	28:08	24
G138*	Budrikiu k., Tiesioji g. 12	10:33	62	0:23	35:25	27
G139*	Budrikiu k., Tiesioji g. 10	9:46	67	0:22	41:56	28
G140*	Budrikiu k., Tiesioji g. 8	8:14	30	0:23	50:25	72
G141*	Budrikiu k., Tiesioji g. 6	8:11	29	0:23	56:36	80
G142*	Budrikiu k., Tiesioji g. 7	8:51	41	0:23	46:41	56
G143*	Budrikiu k., Tiesioji g. 9	9:47	59	0:23	39:43	32
G144*	Budrikiu k., Tiesioji g. 11	8:51	30	0:23	28:38	26
G145*	Budrikiu k., Tiesioji g. 13	8:34	32	0:23	27:02	26
G146*	Budrikiu k., Egliu g. 6	9:04	32	0:24	29:28	28
G147*	Budrikiu k., Egliu g. 4	9:33	32	0:24	32:13	30
G148*	Budrikiu k., Egliu g. 2	9:57	32	0:24	34:53	32
G149*	Budrikiu k., Tuju g. 2	0:00	0	0:00	43:15	69
G150*	Budrikiu k., Sportininku g. 1	10:51	33	0:26	41:07	34
G151*	Budrikiu k., Plunges g. 44	11:49	34	0:27	48:51	38
G152*	Budrikiu k., Plunges g. 46	12:00	36	0:27	49:39	36
G153*	Budrikiu k., Liepu g. 1	12:01	34	0:27	49:21	38
G154*	Budrikiu k., Liepu g. 3	11:52	34	0:27	47:11	35
G155*	Budrikiu k., Liepu g. 5	11:50	34	0:27	46:21	34
G156*	Budrikiu k., Liepu g. 7	0:00	0	0:00	45:01	67
G157*	Budrikiu k., Liepu g. 9	0:00	0	0:00	43:47	65
G158*	Budrikiu k., Sportininku g. 2	10:15	34	0:25	37:22	28
G159*	Budrikiu k., Sportininku g. 4	9:50	31	0:25	35:16	29
G160*	Budrikiu k., Trumpoji g. 6	10:10	33	0:25	36:44	27
G161*	Budrikiu k., Trumpoji g. 5	10:27	33	0:25	37:35	29
G162*	Budrikiu k., Trumpoji g. 3	9:57	31	0:25	45:26	58
G163*	Budrikiu k., Trumpoji g. 4	9:34	31	0:24	45:14	60
G164*	Budrikiu k., Trumpoji g. 2	9:26	32	0:24	51:14	67
G165*	Budrikiu k., Tiesioji g. 5	9:18	32	0:24	57:14	73
G166*	Budrikiu k., Trumpoji g. 1	9:34	30	0:24	55:15	73
G167*	Budrikiu k., Tiesioji g. 3	9:31	32	0:24	61:22	77
G168*	Budrikiu k., Tiesioji g. 1	10:05	33	0:25	72:57	86
G169*	Budrikiu k., Tiesioji g. 2	9:19	30	0:24	85:26	103
G170*	Budrikiu k., Tiesioji g. 4	8:40	30	0:24	80:18	101
G171*	Budrikiu k., Tiesioji g. 6A	8:12	39	0:22	82:43	119
G172*	Budrikiu k., Jazminu g. 2	9:15	31	0:24	120:37	155
G173*	Budrikiu k., Jazminu g. 4	8:43	29	0:24	98:52	151
G174*	Budrikiu k., Plunges g. 50	13:07	36	0:28	133:17	123
G175*	Bubenu k., Plunges g. 91	16:40	47	0:28	79:48	127
G176*	Bubenu k., Bubos g. 6	9:11	43	0:21	66:27	84
G177*	Bubenu k., Bubos g. 4	8:10	37	0:21	61:58	82
G178*	Bubenu k., Pusyno g. 26	7:46	39	0:20	16:08	35
G179*	Bubenu k., Pusyno g. 28	2:16	16	0:14	15:25	33
G180*	Bubenu k., Pusyno g. 30	2:15	17	0:16	14:31	30
G181*	Bubenu k., Pusyno g. 13	8:28	43	0:20	16:04	31
G182*	Bubenu k., Pusyno g. 9	9:35	47	0:22	18:08	32
G183*	Bubenu k., Pusyno g. 11	10:59	42	0:27	15:37	34
G184*	Bubenu k., Pusyno g. 24	7:27	35	0:21	19:45	45
G185*	Bubenu k., Pusyno g. 22	7:18	32	0:21	21:42	51
G186*	Bubenu k., Pusyno g. 20	7:07	30	0:22	23:56	58
G187*	Bubenu k., Pusyno g. 18	6:53	27	0:22	26:42	67
G188*	Bubenu k., Pusyno g. 7	7:38	31	0:22	26:36	61
G189*	Bubenu k., Pusyno g. 5	7:34	28	0:23	33:10	81
G190*	Bubenu k., Pusyno g. 16	7:32	28	0:23	38:20	95

To be continued on next page...

Licensed user:
Vsl Pajurio tyrimu ir planavimo institutas
KMTP 206 kab., V. Berbomo g.10
LT-92221 Klaipeda
+370 46 398842
Viaceslav / gis@corpi.lt
Calculated:
2023-04-15 16:25/3.5.584

SHADOW - Main Result

Calculation: Seseliai worst 2 alt shutdown

...continued from previous page

No.	Name	Shadow, worst case Shadow hours per year [h/year]	Shadow days per year [days/year]	Max shadow hours per day [h/day]	Avoided hours per year [h/year]	Avoided days per year [days/year]
G191*	Bubenu k., Pusyno g. 14	7:56	29	0:23	41:23	90
G192*	Bubenu k., Bubos g. 1	8:14	30	0:23	42:09	86
G193*	Bubenu k., Bubos g. 3	9:17	47	0:23	41:50	81
G194*	Bubenu k., Pusyno g. 12	9:57	40	0:24	41:28	81
G195*	Bubenu k., Pusyno g. 10	12:27	48	0:24	39:26	76
G196*	Bubenu k., Pusyno g. 8	14:07	53	0:25	37:32	72
G197*	Bubenu k., Pusyno g. 6	16:38	58	0:25	33:56	66
G198*	Bubenu k., Pusyno g. 4	19:44	65	0:25	28:24	58
G199*	Bubenu k., Pusyno g. 2	19:48	66	0:26	26:23	53
G200*	Bubenu k., Pusyno g. 1	12:57	50	0:28	20:39	47
G201*	Bubenu k., Pusyno g. 3	8:53	30	0:24	48:52	98
G202*	Bubenu k., Plunges g. 93	9:54	32	0:25	49:51	96
G203*	Lauzu k. 1A	17:48	61	0:23	61:27	100
G204*	Lauzu k. 1D	13:36	53	0:23	67:46	114
G205*	Giliogirio k., M. Kavecko g. 3	0:00	0	0:00	35:45	83
G206*	Giliogirio k., M. Kavecko g. 4	0:00	0	0:00	35:39	74
G207*	Giliogirio k., Misko g. 1	0:00	0	0:00	53:31	76
G208	Patyrio k. 2	0:00	0	0:00		
G209*	Alko k. 2	1:34	28	0:14	91:30	106
G210*	Alko k. 3	0:43	11	0:11	87:48	117
G211*	Alko k. 4	0:46	18	0:10	85:05	108
G212*	Alko k. 5	9:42	36	0:27	47:46	70
G213*	Alko k. 6	1:16	33	0:09	74:59	112
G214*	Alko k. 8	4:12	35	0:21	59:37	100
G215*	Alko k. 9	1:09	31	0:09	70:07	115
G216*	Alko k. 10	1:09	27	0:10	66:39	119
G217*	Alko k. 11	0:17	8	0:03	58:14	118
G218*	Alko k. 12	0:00	0	0:00	59:03	142
G219*	Alko k. 13	0:00	0	0:00	57:09	133
G220*	Daugedu k., Minijos g. 24	19:07	80	0:24	142:46	126
G221*	Daugedu k., Minijos g. 22	22:14	87	0:27	115:43	106
G222*	Daugedu k., Minijos g. 20	19:28	75	0:29	108:50	118
G223*	Daugedu k., Minijos g. 23	11:33	43	0:24	82:55	148
G224*	Vitku k. 4	0:00	0	0:00	108:30	132
G225*	Vitku k. 3	7:36	36	0:24	79:29	82
G226*	Vitku k. 2	10:23	36	0:27	67:14	76
G227*	Vitku k. 1	14:26	49	0:29	37:30	52
G228*	Stalgenu k., Patyrio g. 6	0:00	0	0:00	46:36	101
G229*	Stalgenu k., Patyrio g. 4	0:00	0	0:00	36:44	87
G230*	Stalgenu k., Patyrio g. 2	0:00	0	0:00	31:43	81
G231*	Stalgenu k., Misko g. 30	0:00	0	0:00	48:28	101
G232*	Stalgenu k., Misko g. 28	0:00	0	0:00	39:26	92
G233	Stalgenu k., Misko g. 26	0:00	0	0:00		
G234	Stalgenu k., Paupio g. 6	0:00	0	0:00		
G235	Stalgenu k., Zalioji g. 44	0:00	0	0:00		
G236*	Stalgenu k., Misko g. 24	1:05	12	0:08	13:50	27
G237*	Stalgenu k., Misko g. 22	1:59	40	0:06	27:28	40
G238*	Stalgenu k., Paupio g. 5	0:00	0	0:00	16:38	40
G239*	Stalgenu k., Paupio g. 4	0:00	0	0:00	37:44	93
G240*	Stalgenu k., Zalioji g. 23	0:00	0	0:00	38:01	94
G241*	Stalgenu k., Zalioji g. 42	0:00	0	0:00	41:58	101
G242*	Stalgenu k., Zalioji g. 21	0:00	0	0:00	38:39	94
G243*	Stalgenu k., Zalioji g. 40	0:00	0	0:00	39:34	97
G244*	Stalgenu k., Paupio g. 3	0:00	0	0:00	30:33	81
G245*	Stalgenu k., Bijunu g. 4	0:16	15	0:02	28:46	65
G246*	Stalgenu k., Bijunu g. 2	0:32	8	0:04	29:58	74
G247*	Stalgenu k., Zalioji g. 19	0:00	0	0:00	34:25	89
G248*	Stalgenu k., Zalioji g. 38	0:10	6	0:02	18:40	45
G249*	Stalgenu k., Zalioji g. 34	0:22	8	0:04	16:39	41
G250*	Stalgenu k., Zalioji g. 32	4:57	40	0:23	25:49	47
G251*	Stalgenu k., Zalioji g. 30	5:24	43	0:24	23:21	40
G252	Stalgenu k., Minijos g. 12	0:00	0	0:00		
G253*	Daugedu k., Misko g. 15	11:20	35	0:25	49:38	125
G254*	Daugedu k., Misko g. 13	10:57	36	0:24	47:27	121

To be continued on next page...

Licensed user:
Vsl Pajurio tyrimu ir planavimo institutas
KMTP 206 kab., V. Berbomo g.10
LT-92221 Klaipeda
+370 46 398842
Viaceslav / gis@corpi.lt
Calculated:
2023-04-15 16:25/3.5.584

SHADOW - Main Result

Calculation: Seseliai worst 2 alt shutdown

...continued from previous page

No.	Name	Shadow, worst case Shadow hours per year [h/year]	Shadow days per year [days/year]	Max shadow hours per day [h/day]	Avoided hours per year [h/year]	Avoided days per year [days/year]
G255*	Daugedu k., Misko g. 11	10:32	34	0:24	46:00	119
G256*	Daugedu k., Misko g. 9	9:58	33	0:24	44:15	118
G257*	Daugedu k., Pievu g. 2	9:24	32	0:23	43:53	124
G258*	Daugedu k., Pievu g. 4	9:08	32	0:22	41:47	128
G259*	Daugedu k., Pievu g. 5	8:41	39	0:22	36:24	107
G260*	Daugedu k., Pievu g. 3	8:48	32	0:23	40:31	123
G261*	Daugedu k., Pievu g. 1	9:31	34	0:23	42:11	115
G262*	Daugedu k., Misko g. 7	9:16	34	0:23	40:27	113
G263*	Daugedu k., Naujoji g. 10	7:46	41	0:21	14:52	29
G264*	Daugedu k., Naujoji g. 8	7:59	39	0:21	15:15	31
G265*	Daugedu k., Naujoji g. 6A	8:00	38	0:21	16:02	32
G266*	Daugedu k., Naujoji g. 6	8:12	38	0:21	16:39	36
G267*	Daugedu k., Naujoji g. 4	8:13	37	0:21	17:15	38
G268*	Daugedu k., Naujoji g. 2	8:08	36	0:22	18:00	40
G269*	Daugedu k., Misko g. 5	8:11	32	0:22	18:43	46
G270*	Daugedu k., Misko g. 10	8:45	33	0:22	20:01	46
G271*	Daugedu k., Misko g. 8	8:48	33	0:22	20:15	46
G272*	Daugedu k., Minijos g. 12	12:57	50	0:25	23:11	53
G273*	Daugedu k., Senojo Centro g. 1	19:01	81	0:23	126:53	111
G274*	Daugedu k., Senojo Centro g. 2	10:23	66	0:22	153:55	174
G275*	Daugedu k., Senojo Centro g. 4	10:11	74	0:22	145:49	132
G276*	Daugedu k., Senojo Centro g. 6	13:10	75	0:22	137:17	119
G277*	Daugedu k., Vilties g. 2	15:41	74	0:14	12:07	
G278*	Daugedu k., Vilties g. 5	9:39	70	0:11	18:23	
G279*	Daugedu k., Vilties g. 3	20:15	78	0:17	9:37	
G280*	Daugedu k., Vilties g. 1	22:46	80	0:19	6:54	
G281*	Kungiu k. 5	4:47	30	0:13	33:16	32
G282*	Kungiu k. 2	22:10	84	0:24	45:32	
G283*	Daugedu k., Minijos g. 2A	29:36	92	0:24	43:24	8
G284*	Kungiu k. 3	17:32	54	0:26	62:17	38
G285*	Kungiu k. 4	12:03	80	0:13	63:07	
G286*	Kungiu k. 11	13:59	55	0:24	36:59	55
G287*	Kungiu k. 12	13:58	53	0:24	38:34	56
G288*	Kungiu k. 13	19:51	69	0:28	24:00	40
G289*	Kungiu k. 16	22:47	67	0:29	54:34	87
G290*	Kungiu k. 15	19:15	52	0:28	37:18	88
G291*	Sendvariu k. 2	11:02	33	0:26	119:28	188
G292*	Sendvariu k. 1	12:24	73	0:25	113:28	146
G293*	Uzpeliu k., Medingenu g. 7	10:54	32	0:26	49:46	111
G294*	Uzpeliu k., Kalnelio g. 3	26:25	95	0:25	77:52	105
G295*	Uzpeliu k., Kalnelio g. 1	27:15	96	0:24	78:09	105
G296*	Uzpeliu k., Kalnelio g. 10	28:31	100	0:24	78:50	100
G297*	Uzpeliu k., Kalnelio g. 8	23:56	92	0:24	74:12	103
G298*	Uzpeliu k., Kalnelio g. 6	13:24	54	0:24	71:44	104
G299*	Uzpeliu k., Kalnelio g. 4	12:26	50	0:23	70:02	106
G300*	Uzpeliu k., Kalnelio g. 2	10:47	45	0:23	64:39	107
G301*	Uzpeliu k., Uzpeliu g. 1	13:53	58	0:22	65:51	93
G302*	Uzpeliu k., Uzpeliu g. 3	18:36	66	0:22	73:02	90
G303*	Uzpeliu k., Uzpeliu g. 5	19:58	68	0:23	75:21	90
G304*	Uzpeliu k., Uzpeliu g. 7	21:52	72	0:25	77:39	90
G305*	Uzpeliu k., Uzpeliu g. 9	23:54	74	0:26	80:16	91
G306*	Uzpeliu k., Medingenu g. 5	17:15	50	0:25	71:48	97
G307*	Uzpeliu k., Medingenu g. 10	20:34	56	0:26	80:23	99
G308*	Uzpeliu k., Medingenu g. 8	22:07	58	0:26	83:51	99
G309*	Uzpeliu k., Medingenu g. 6	22:54	60	0:26	86:10	98
G310*	Uzpeliu k., Medingenu g. 4	22:27	74	0:26	11:54	22
G311*	Uzpeliu k., Medingenu g. 2	0:20	14	0:02	9:37	18
G312*	Uzpeliu k., Medingenu g. 3	0:00	0	0:00	55:16	75
G313*	Uzpeliu k., Uzpeliu g. 4	3:09	36	0:14	60:01	92
G314*	Medingenu k., Plunges g. 6	11:07	34	0:25	26:10	51
G315*	Medingenu k., Plunges g. 7	9:21	34	0:23	20:46	46
G316*	Medingenu k., Rietavo g. 4A	22:13	62	0:24	8:47	30
G317*	Gedikenu k., Rietavo g. 6	13:41	60	0:22	21:30	53
G318*	Gedikenu k., Rietavo g. 8	9:00	30	0:23	27:26	66

To be continued on next page...

Licensed user:
Vsl Pajurio tyrimu ir planavimo institutas
KMTP 206 kab., V. Berbomo g.10
LT-92221 Klaipeda
+370 46 398842
Viaceslav / gis@corpi.lt
Calculated:
2023-04-15 16:25/3.5.584

SHADOW - Main Result

Calculation: Seseliai worst 2 alt shutdown

...continued from previous page

No.	Name	Shadow, worst case Shadow hours per year [h/year]	Shadow days per year [days/year]	Max shadow hours per day [h/day]	Avoided hours per year [h/year]	Avoided days per year [days/year]
G319	Uzduobulio k. 1	26:37	90	0:28		
G320	Uzduobulio k.	0:00	0	0:00		
G321	Uzduobulio k. 2	9:06	30	0:23		
G322*	Uzduobulio k. 3	0:00	0	0:00	25:51	64
G323*	Uzduobulio k. 5	16:37	59	0:23	51:25	134
G324*	Uzduobulio k. 6	17:28	61	0:23	23:39	61
G325*	Uzduobulio k. 7	19:56	65	0:25	20:32	58
G326*	Laurynaiciu k. 1	20:24	67	0:27	64:16	128
G327*	Gedikenu k., Lanku g. 1	0:00	0	0:00	49:12	72
G328*	Gedikenu k., Lygumu g. 1	0:00	0	0:00	41:22	68
G329*	Gedikenu k., Lygumu g. 4	0:00	0	0:00	44:58	84
G330*	Gedikenu k. 4	0:00	0	0:00	19:47	46
G331*	Jaupenu k., Saules g. 6	11:55	64	0:12	42:34	
G332*	Jaupenu k., Saules g. 4	13:01	70	0:16	53:47	
G333*	Jaupenu k., Saules g. 2	0:00	0	0:00	64:09	64
G334*	Jaupenu k., Baltijos g. 10	0:00	0	0:00	159:00	112
G335*	Jaupenu k., Baltijos g. 1	0:07	7	0:01	72:47	75
G336*	Jaupenu k., Baltijos g. 2	8:09	40	0:21	80:08	82
G337*	Jaupenu k., Baltijos g. 6	4:21	32	0:10	64:28	80
G338*	Malduciu k., Zemaiciu g. 75	4:45	46	0:08	62:04	67
G339*	Malduciu k., Zemaiciu g. 73	1:11	44	0:02	47:57	68
G340*	Malduciu k., Zemaiciu g. 73A	0:33	7	0:09	44:31	99
G341*	Malduciu k., Jaujupio g. 2A	12:41	60	0:26	17:35	26
G342*	Malduciu k., Zemaiciu g. 72	0:58	17	0:10	33:28	81
G343*	Malduciu k., Zemaiciu g. 71	7:03	34	0:17	33:36	75
G344*	Malduciu k., Zemaiciu g. 70	0:48	21	0:07	30:09	73
G345*	Malduciu k., Zemaiciu g. 66	1:57	33	0:07	29:27	63
G346*	Malduciu k., Zemaiciu g. 69	7:09	32	0:18	27:51	76
G347*	Malduciu k., Zemaiciu g. 65	17:30	64	0:22	14:10	42
G348*	Malduciu k., Zemaiciu g. 67	19:35	67	0:24	13:56	43
G349*	Siurnoku k. 4	5:04	41	0:19	8:38	5
G350*	Siurnoku k. 5	17:21	57	0:22	20:31	34
G351*	Jaupenu k., Kastonu g. 8	18:17	91	0:21	261:21	226
G352*	Jaupenu k., Kastonu g. 4	6:18	36	0:23	197:32	202
G353*	Jaupenu k., Kastonu g. 1	17:30	75	0:23	127:00	140
G354*	Jaupenu k., Kastonu g. 2	10:35	32	0:26	121:10	160
G355*	Jaupenu k., Baltijos g. 18	8:15	30	0:20	97:30	146
Plan. sodyba Nr. 1*		0:00	0	0:00	23:24	54
Plan. sodyba Nr. 2*		25:29	70	0:25	165:52	76
Plan. sodyba Nr. 3*		9:44	52	0:21	14:02	18

* Receptors where shadow flicker is reduced by curtailment

Total amount of flickering on the shadow receptors caused by each WTG

No.	Name	Worst case [h/year]	Stopped due to flicker curtailment [h/year]
WEC05	VE model 8000 175.0 !O! hub: 175,0 m (TOT: 262,5 m) (315)	1:15	340:43
WEC06	VE model 8000 175.0 !O! hub: 175,0 m (TOT: 262,5 m) (316)	53:28	736:53
WEC07	VE model 8000 175.0 !O! hub: 175,0 m (TOT: 262,5 m) (317)	21:48	461:27
WEC08	VE model 8000 175.0 !O! hub: 175,0 m (TOT: 262,5 m) (318)	23:44	116:00
WEC09	VE model 8000 175.0 !O! hub: 175,0 m (TOT: 262,5 m) (319)	60:37	88:59
WEC10	VE model 8000 175.0 !O! hub: 175,0 m (TOT: 262,5 m) (320)	111:45	72:02
WEC11	VE model 8000 175.0 !O! hub: 175,0 m (TOT: 262,5 m) (321)	39:42	359:21
WEC12	VE model 8000 175.0 !O! hub: 175,0 m (TOT: 262,5 m) (322)	22:42	254:11
WEC13	VE model 8000 175.0 !O! hub: 175,0 m (TOT: 262,5 m) (323)	0:00	293:42
WEC14	VE model 8000 175.0 !O! hub: 175,0 m (TOT: 262,5 m) (324)	16:07	341:32
WEC15	VE model 8000 175.0 !O! hub: 175,0 m (TOT: 262,5 m) (325)	9:40	131:29
WEC16	VE model 8000 175.0 !O! hub: 175,0 m (TOT: 262,5 m) (326)	40:31	39:33
WEC17	VE model 8000 175.0 !O! hub: 175,0 m (TOT: 262,5 m) (327)	0:00	420:48
WEC18	VE model 8000 175.0 !O! hub: 175,0 m (TOT: 262,5 m) (328)	10:52	100:33
WEC19	VE model 8000 175.0 !O! hub: 175,0 m (TOT: 262,5 m) (329)	6:58	83:23
WEC20	VE model 8000 175.0 !O! hub: 175,0 m (TOT: 262,5 m) (330)	13:29	
WEC21	VE model 8000 175.0 !O! hub: 175,0 m (TOT: 262,5 m) (331)	14:03	197:51
WEC22	VE model 8000 175.0 !O! hub: 175,0 m (TOT: 262,5 m) (332)	101:07	160:11

To be continued on next page...

Licensed user:
Vsl Pajurio tyrimu ir planavimo institutas
KMTP 206 kab., V. Berbomo g.10
LT-92221 Klaipeda
+370 46 398842
Viaceslav / gis@corpi.lt
Calculated:
2023-04-15 16:25/3.5.584

SHADOW - Main Result

Calculation: Seseliai worst 2 alt shutdown

...continued from previous page

No.	Name	Worst case [h/year]	Stopped due to flicker curtailment [h/year]
WEC23	VE model 8000 175.0 !O! hub: 175,0 m (TOT: 262,5 m) (333)	27:42	585:52
WEC24	VE model 8000 175.0 !O! hub: 175,0 m (TOT: 262,5 m) (334)	1:28	69:38
WEC25	VE model 8000 175.0 !O! hub: 175,0 m (TOT: 262,5 m) (335)	11:20	96:47
WEC26	VE model 8000 175.0 !O! hub: 175,0 m (TOT: 262,5 m) (336)	6:30	197:41
WEC27	VE model 8000 175.0 !O! hub: 175,0 m (TOT: 262,5 m) (337)	30:24	170:43
WEC28	VE model 8000 175.0 !O! hub: 175,0 m (TOT: 262,5 m) (338)	24:15	177:15
WEC29	VE model 8000 175.0 !O! hub: 175,0 m (TOT: 262,5 m) (339)	60:00	166:30
WEC30	VE model 8000 175.0 !O! hub: 175,0 m (TOT: 262,5 m) (340)	12:53	36:59
WEC31	VE model 8000 175.0 !O! hub: 175,0 m (TOT: 262,5 m) (341)	73:58	183:35
WEC32	VE model 8000 175.0 !O! hub: 175,0 m (TOT: 262,5 m) (342)	46:39	58:52
WEC33	VE model 8000 175.0 !O! hub: 175,0 m (TOT: 262,5 m) (343)	45:29	
WEC34	VE model 8000 175.0 !O! hub: 175,0 m (TOT: 262,5 m) (344)	24:06	47:29
WEC35	VE model 8000 175.0 !O! hub: 175,0 m (TOT: 262,5 m) (345)	7:59	164:30
WEC36	VE model 8000 175.0 !O! hub: 175,0 m (TOT: 262,5 m) (346)	37:11	31:06
WEC37	VE model 8000 175.0 !O! hub: 175,0 m (TOT: 262,5 m) (347)	11:04	
WEC38	VE model 8000 175.0 !O! hub: 175,0 m (TOT: 262,5 m) (348)	1:42	19:56
WEC39	VE model 8000 175.0 !O! hub: 175,0 m (TOT: 262,5 m) (349)	0:00	
WEC40	VE model 8000 175.0 !O! hub: 175,0 m (TOT: 262,5 m) (350)	70:16	47:50
WEC41	VE model 8000 175.0 !O! hub: 175,0 m (TOT: 262,5 m) (351)	18:18	113:11
WEC42	VE model 8000 175.0 !O! hub: 175,0 m (TOT: 262,5 m) (352)	43:30	237:24
WEC43	VE model 8000 175.0 !O! hub: 175,0 m (TOT: 262,5 m) (353)	8:45	358:11
WEC44	VE model 8000 175.0 !O! hub: 175,0 m (TOT: 262,5 m) (354)	73:01	316:33
WEC45	VE model 8000 175.0 !O! hub: 175,0 m (TOT: 262,5 m) (355)	14:03	98:53
WEC46	VE model 8000 175.0 !O! hub: 175,0 m (TOT: 262,5 m) (356)	24:36	56:02
WEC47	VE model 8000 175.0 !O! hub: 175,0 m (TOT: 262,5 m) (357)	4:48	
WEC48	VE model 8000 175.0 !O! hub: 175,0 m (TOT: 262,5 m) (358)	0:00	
WEC49	VE model 8000 175.0 !O! hub: 175,0 m (TOT: 262,5 m) (359)	29:42	589:06
WEC50	VE model 8000 175.0 !O! hub: 175,0 m (TOT: 262,5 m) (360)	37:21	416:25
WEC51	VE model 8000 175.0 !O! hub: 175,0 m (TOT: 262,5 m) (361)	42:40	74:29
WEC52	VE model 8000 175.0 !O! hub: 175,0 m (TOT: 262,5 m) (362)	11:25	185:33
WEC53	VE model 8000 175.0 !O! hub: 175,0 m (TOT: 262,5 m) (363)	11:15	46:29
WEC54	VE model 8000 175.0 !O! hub: 175,0 m (TOT: 262,5 m) (364)	45:39	108:07
WEC55	VE model 8000 175.0 !O! hub: 175,0 m (TOT: 262,5 m) (365)	16:58	226:43
WEC56	VE model 8000 175.0 !O! hub: 175,0 m (TOT: 262,5 m) (366)	29:01	65:58
WEC57	VE model 8000 175.0 !O! hub: 175,0 m (TOT: 262,5 m) (367)	5:04	78:38
WEC58	VE model 8000 175.0 !O! hub: 175,0 m (TOT: 262,5 m) (368)	0:00	16:25

Total times in Receptor wise and WTG wise tables can differ, as a WTG can lead to flicker at 2 or more receptors simultaneously and/or receptors may receive flicker from 2 or more WTGs simultaneously.

Prognozuojamas PŪV šešėliavimo vertinimas

Minimalių parametrų VE, blogiausias scenarijus

Šešėliavimo mažinimo priemonės

2 alternatyva

Licensed user:
VsI Pajurio tyrimu ir planavimo institutas
KMTP 206 kab., V. Berbomo g.10
LT-92221 Klaipeda
+370 46 398842
Viaceslav / gis@corpi.lt
Calculated:
2023-04-15 17:17/3.5.584

SHADOW - Main Result

Calculation: Seseliai worst 2 alt shutdown

Assumptions for shadow calculations

Maximum distance for influence
Calculate only when more than 20 % of sun is covered by the blade
Please look in WTG table

Minimum sun height over horizon for influence	3	°
Day step for calculation	1	days
Time step for calculation	1	minutes

The calculated times are "worst case" given by the following assumptions:
The sun is shining all the day, from sunrise to sunset
The rotor plane is always perpendicular to the line from the WTG to the sun
The WTG is always operating

Flicker curtailment by stopping specific turbines

A ZVI (Zones of Visual Influence) calculation is performed before flicker calculation so non visible WTG do not contribute to calculated flicker values.
A WTG will be visible if it is visible from any part of the receiver window.
The ZVI calculation is based on the following assumptions:
Height contours used: Elevation Grid Data Object: VE3b_EMDGrid_0.wpg (22)
Area object(s) used in calculation:
Area object (Heights a.g.l. for e.g. Forest (ORA tool) or ZVI obstructions): REGIONS_PUV_230113_VestasV172_1.w2r (2)
Obstacles used in calculation
Receptor grid resolution: 1,0 m

All coordinates are in
Lithuanian TM LKS94-LKS94 (LT)

WTGs

	Y	X	Z	Row data/Description	WTG type Valid	Manufact.	Type-generator	Power, rated	Rotor diameter	Hub height	Shadow data Calculation distance	RPM
			[m]					[kW]	[m]	[m]	[m]	[RPM]
WEC05	363 552	6 182 469	114,1	VE model 8000 175.0 !O! hub:...	Yes	VE model	-8 000	8 000	175,0	132,0	2 006	0,0
WEC06	365 246	6 181 545	113,0	VE model 8000 175.0 !O! hub:...	Yes	VE model	-8 000	8 000	175,0	132,0	2 006	0,0
WEC07	366 208	6 180 619	108,5	VE model 8000 175.0 !O! hub:...	Yes	VE model	-8 000	8 000	175,0	132,0	2 006	0,0
WEC08	366 715	6 182 890	124,0	VE model 8000 175.0 !O! hub:...	Yes	VE model	-8 000	8 000	175,0	132,0	2 006	0,0
WEC09	367 068	6 182 446	120,5	VE model 8000 175.0 !O! hub:...	Yes	VE model	-8 000	8 000	175,0	132,0	2 006	0,0
WEC10	367 679	6 181 398	105,9	VE model 8000 175.0 !O! hub:...	Yes	VE model	-8 000	8 000	175,0	132,0	2 006	0,0
WEC11	368 462	6 181 239	108,7	VE model 8000 175.0 !O! hub:...	Yes	VE model	-8 000	8 000	175,0	132,0	2 006	0,0
WEC12	368 631	6 181 870	110,2	VE model 8000 175.0 !O! hub:...	Yes	VE model	-8 000	8 000	175,0	132,0	2 006	0,0
WEC13	368 443	6 182 939	107,0	VE model 8000 175.0 !O! hub:...	Yes	VE model	-8 000	8 000	175,0	132,0	2 006	0,0
WEC14	368 433	6 183 844	103,2	VE model 8000 175.0 !O! hub:...	Yes	VE model	-8 000	8 000	175,0	132,0	2 006	0,0
WEC15	369 928	6 182 917	107,9	VE model 8000 175.0 !O! hub:...	Yes	VE model	-8 000	8 000	175,0	132,0	2 006	0,0
WEC16	370 412	6 182 817	110,3	VE model 8000 175.0 !O! hub:...	Yes	VE model	-8 000	8 000	175,0	132,0	2 006	0,0
WEC17	373 109	6 182 456	119,0	VE model 8000 175.0 !O! hub:...	Yes	VE model	-8 000	8 000	175,0	132,0	2 006	0,0
WEC18	374 469	6 182 700	111,2	VE model 8000 175.0 !O! hub:...	Yes	VE model	-8 000	8 000	175,0	132,0	2 006	0,0
WEC19	372 980	6 184 110	116,4	VE model 8000 175.0 !O! hub:...	Yes	VE model	-8 000	8 000	175,0	132,0	2 006	0,0
WEC20	372 526	6 184 450	119,0	VE model 8000 175.0 !O! hub:...	Yes	VE model	-8 000	8 000	175,0	132,0	2 006	0,0
WEC21	371 103	6 183 991	116,7	VE model 8000 175.0 !O! hub:...	Yes	VE model	-8 000	8 000	175,0	132,0	2 006	0,0
WEC22	370 382	6 184 909	107,8	VE model 8000 175.0 !O! hub:...	Yes	VE model	-8 000	8 000	175,0	132,0	2 006	0,0
WEC23	369 804	6 185 691	118,0	VE model 8000 175.0 !O! hub:...	Yes	VE model	-8 000	8 000	175,0	132,0	2 006	0,0
WEC24	368 606	6 186 250	117,6	VE model 8000 175.0 !O! hub:...	Yes	VE model	-8 000	8 000	175,0	132,0	2 006	0,0
WEC25	368 155	6 186 564	119,2	VE model 8000 175.0 !O! hub:...	Yes	VE model	-8 000	8 000	175,0	132,0	2 006	0,0
WEC26	369 228	6 189 063	94,7	VE model 8000 175.0 !O! hub:...	Yes	VE model	-8 000	8 000	175,0	132,0	2 006	0,0
WEC27	369 036	6 188 428	107,1	VE model 8000 175.0 !O! hub:...	Yes	VE model	-8 000	8 000	175,0	132,0	2 006	0,0
WEC28	369 807	6 187 191	110,7	VE model 8000 175.0 !O! hub:...	Yes	VE model	-8 000	8 000	175,0	132,0	2 006	0,0
WEC29	371 279	6 185 936	116,7	VE model 8000 175.0 !O! hub:...	Yes	VE model	-8 000	8 000	175,0	132,0	2 006	0,0
WEC30	371 757	6 185 606	118,5	VE model 8000 175.0 !O! hub:...	Yes	VE model	-8 000	8 000	175,0	132,0	2 006	0,0
WEC31	372 666	6 186 276	111,0	VE model 8000 175.0 !O! hub:...	Yes	VE model	-8 000	8 000	175,0	132,0	2 006	0,0
WEC32	373 278	6 186 115	114,1	VE model 8000 175.0 !O! hub:...	Yes	VE model	-8 000	8 000	175,0	132,0	2 006	0,0
WEC33	374 428	6 186 681	117,9	VE model 8000 175.0 !O! hub:...	Yes	VE model	-8 000	8 000	175,0	132,0	2 006	0,0
WEC34	374 425	6 187 546	111,8	VE model 8000 175.0 !O! hub:...	Yes	VE model	-8 000	8 000	175,0	132,0	2 006	0,0
WEC35	374 761	6 188 834	116,0	VE model 8000 175.0 !O! hub:...	Yes	VE model	-8 000	8 000	175,0	132,0	2 006	0,0
WEC36	374 309	6 189 035	107,2	VE model 8000 175.0 !O! hub:...	Yes	VE model	-8 000	8 000	175,0	132,0	2 006	0,0
WEC37	373 608	6 189 132	103,1	VE model 8000 175.0 !O! hub:...	Yes	VE model	-8 000	8 000	175,0	132,0	2 006	0,0
WEC38	373 729	6 190 269	104,9	VE model 8000 175.0 !O! hub:...	Yes	VE model	-8 000	8 000	175,0	132,0	2 006	0,0

To be continued on next page...

Licensed user:
Vsl Pajurio tyrimu ir planavimo institutas
KMTP 206 kab., V. Berbomo g.10
LT-92221 Klaipeda
+370 46 398842
Viaceslav / gis@corpi.lt
Calculated:
2023-04-15 17:17/3.5.584

SHADOW - Main Result

Calculation: Seseliai worst 2 alt shutdown

...continued from previous page

	Y	X	Z	Row data/Description	WTG type Valid	Manufact.	Type-generator	Power, rated	Rotor diameter	Hub height	Shadow data Calculation distance	RPM
			[m]					[kW]	[m]	[m]	[m]	[RPM]
WEC39	374 311	6 190 416	104,0	VE model 8000 175.0 !O! hub:...	Yes	VE model	-8 000	8 000	175,0	132,0	2 006	0,0
WEC40	375 473	6 187 245	110,4	VE model 8000 175.0 !O! hub:...	Yes	VE model	-8 000	8 000	175,0	132,0	2 006	0,0
WEC41	376 044	6 187 150	112,0	VE model 8000 175.0 !O! hub:...	Yes	VE model	-8 000	8 000	175,0	132,0	2 006	0,0
WEC42	376 603	6 187 591	105,2	VE model 8000 175.0 !O! hub:...	Yes	VE model	-8 000	8 000	175,0	132,0	2 006	0,0
WEC43	377 058	6 188 205	101,6	VE model 8000 175.0 !O! hub:...	Yes	VE model	-8 000	8 000	175,0	132,0	2 006	0,0
WEC44	379 759	6 186 492	121,0	VE model 8000 175.0 !O! hub:...	Yes	VE model	-8 000	8 000	175,0	132,0	2 006	0,0
WEC45	379 397	6 185 642	120,8	VE model 8000 175.0 !O! hub:...	Yes	VE model	-8 000	8 000	175,0	132,0	2 006	0,0
WEC46	378 862	6 185 274	113,6	VE model 8000 175.0 !O! hub:...	Yes	VE model	-8 000	8 000	175,0	132,0	2 006	0,0
WEC47	378 758	6 184 608	115,0	VE model 8000 175.0 !O! hub:...	Yes	VE model	-8 000	8 000	175,0	132,0	2 006	0,0
WEC48	378 767	6 184 026	111,0	VE model 8000 175.0 !O! hub:...	Yes	VE model	-8 000	8 000	175,0	132,0	2 006	0,0
WEC49	367 009	6 176 732	106,9	VE model 8000 175.0 !O! hub:...	Yes	VE model	-8 000	8 000	175,0	132,0	2 006	0,0
WEC50	367 515	6 176 483	105,8	VE model 8000 175.0 !O! hub:...	Yes	VE model	-8 000	8 000	175,0	132,0	2 006	0,0
WEC51	368 047	6 176 048	105,0	VE model 8000 175.0 !O! hub:...	Yes	VE model	-8 000	8 000	175,0	132,0	2 006	0,0
WEC52	366 950	6 175 975	102,2	VE model 8000 175.0 !O! hub:...	Yes	VE model	-8 000	8 000	175,0	132,0	2 006	0,0
WEC53	367 099	6 175 427	106,3	VE model 8000 175.0 !O! hub:...	Yes	VE model	-8 000	8 000	175,0	132,0	2 006	0,0
WEC54	366 559	6 175 654	103,2	VE model 8000 175.0 !O! hub:...	Yes	VE model	-8 000	8 000	175,0	132,0	2 006	0,0
WEC55	366 016	6 175 809	102,6	VE model 8000 175.0 !O! hub:...	Yes	VE model	-8 000	8 000	175,0	132,0	2 006	0,0
WEC56	366 052	6 175 313	102,8	VE model 8000 175.0 !O! hub:...	Yes	VE model	-8 000	8 000	175,0	132,0	2 006	0,0
WEC57	366 185	6 174 911	107,0	VE model 8000 175.0 !O! hub:...	Yes	VE model	-8 000	8 000	175,0	132,0	2 006	0,0
WEC58	365 587	6 174 925	99,3	VE model 8000 175.0 !O! hub:...	Yes	VE model	-8 000	8 000	175,0	132,0	2 006	0,0

Shadow receptor-Input

No.	Name	Y	X	Z	Width	Height	Elevation a.g.l.	Slope of window	Direction mode	Eye height (ZVI) a.g.l.
				[m]	[m]	[m]	[m]	[°]		[m]
	G001 Mizuiku k., Rietavo kel. 32	360 883	6 186 388	111,0	1,0	1,0	1,0	90,0	"Green house mode"	2,0
	G002 Pyvoru k. 1	364 484	6 184 050	126,8	1,0	1,0	1,0	90,0	"Green house mode"	2,0
	G003 Uzupiu k. 9	364 015	6 182 384	116,2	1,0	1,0	1,0	90,0	"Green house mode"	2,0
	G004 Uzupiu k. 8	364 041	6 182 367	116,0	1,0	1,0	1,0	90,0	"Green house mode"	2,0
	G005 Uzupiu k. 10	364 021	6 182 218	114,2	1,0	1,0	1,0	90,0	"Green house mode"	2,0
	G006 Lioliu k., Gintaro g. 2	365 366	6 181 964	116,3	1,0	1,0	1,0	90,0	"Green house mode"	2,0
	G007 Skroblio k., Rietavo g. 22	365 657	6 181 912	121,6	1,0	1,0	1,0	90,0	"Green house mode"	2,0
	G008 Skroblio k., Rietavo g. 28	365 536	6 182 095	121,9	1,0	1,0	1,0	90,0	"Green house mode"	2,0
	G009 Skroblio k., Rietavo g. 9	365 612	6 182 102	121,8	1,0	1,0	1,0	90,0	"Green house mode"	2,0
	G010 Skroblio k., Rietavo g. 24	365 656	6 181 995	120,1	1,0	1,0	1,0	90,0	"Green house mode"	2,0
	G011 Skroblio k., Rietavo g. 20	365 731	6 181 940	120,8	1,0	1,0	1,0	90,0	"Green house mode"	2,0
	G012 Skroblio k., Rietavo g. 18	365 776	6 181 904	122,0	1,0	1,0	1,0	90,0	"Green house mode"	2,0
	G013 Skroblio k., Rietavo g. 16	365 811	6 181 879	121,3	1,0	1,0	1,0	90,0	"Green house mode"	2,0
	G014 Drobstu k., Kuliu g. 73	366 998	6 180 483	113,8	1,0	1,0	1,0	90,0	"Green house mode"	2,0
	G015 Lioliu k., J. Sereno g. 7	365 407	6 182 773	129,5	1,0	1,0	1,0	90,0	"Green house mode"	2,0
	G016 Skroblio k., Rietavo g. 1	366 486	6 181 606	119,3	1,0	1,0	1,0	90,0	"Green house mode"	2,0
	G017 Drobstu k., Bokstu g. 4	368 823	6 180 833	117,8	1,0	1,0	1,0	90,0	"Green house mode"	2,0
	G018 Drobstu k., Bokstu g. 2	368 972	6 180 899	115,4	1,0	1,0	1,0	90,0	"Green house mode"	2,0
	G019 Budrikiu k., Liepu g. 11	369 213	6 181 431	110,9	1,0	1,0	1,0	90,0	"Green house mode"	2,0
	G020 Budrikiu k., Liepu g. 4	369 184	6 181 471	109,1	1,0	1,0	1,0	90,0	"Green house mode"	2,0
	G021 Budrikiu k., Plunges g. 85E	369 035	6 181 689	110,5	1,0	1,0	1,0	90,0	"Green house mode"	2,0
	G022 Budrikiu k., Plunges g. 87	369 051	6 183 011	106,9	1,0	1,0	1,0	90,0	"Green house mode"	2,0
	G023 Budrikiu k., Plunges g. 52	369 035	6 183 580	120,5	1,0	1,0	1,0	90,0	"Green house mode"	2,0
	G024 Budrikiu k., Plunges g. 54	369 031	6 183 619	118,6	1,0	1,0	1,0	90,0	"Green house mode"	2,0
	G025 Budrikiu k., Plunges g. 54A	368 997	6 183 632	117,9	1,0	1,0	1,0	90,0	"Green house mode"	2,0
	G026 Bubenu k., Plunges g. 89	368 902	6 183 657	117,0	1,0	1,0	1,0	90,0	"Green house mode"	2,0
	G027 Budrikiu k., Plunges g. 48	369 110	6 182 901	106,4	1,0	1,0	1,0	90,0	"Green house mode"	2,0
	G028 Norgalviu k. 10	370 050	6 182 205	113,3	1,0	1,0	1,0	90,0	"Green house mode"	2,0
	G029 Norgalviu k. 9	370 407	6 182 120	114,2	1,0	1,0	1,0	90,0	"Green house mode"	2,0
	G030 Alko k. 1	373 305	6 183 174	125,7	1,0	1,0	1,0	90,0	"Green house mode"	2,0
	G031 Giliogirio k., M. Kavecko g. 8	374 432	6 182 025	122,6	1,0	1,0	1,0	90,0	"Green house mode"	2,0
	G032 Alko k. 4A	373 867	6 183 934	115,0	1,0	1,0	1,0	90,0	"Green house mode"	2,0
	G033 Alko k. 7	372 942	6 183 439	123,3	1,0	1,0	1,0	90,0	"Green house mode"	2,0
	G034 Alko k. 14	372 151	6 183 968	124,0	1,0	1,0	1,0	90,0	"Green house mode"	2,0
	G035 Alko k. (nera adreso)	372 037	6 184 085	125,7	1,0	1,0	1,0	90,0	"Green house mode"	2,0
	G036 Alko k. 15	371 837	6 183 914	120,9	1,0	1,0	1,0	90,0	"Green house mode"	2,0
	G037 Alko k. 16	371 158	6 184 782	120,3	1,0	1,0	1,0	90,0	"Green house mode"	2,0

To be continued on next page...

Licensed user:
Vsl Pajurio tyrimu ir planavimo institutas
KMTP 206 kab., V. Berbomo g.10
LT-92221 Klaipeda
+370 46 398842
Viaceslav / gis@corpi.lt
Calculated:
2023-04-15 17:17/3.5.584

SHADOW - Main Result

Calculation: Seseliai worst 2 alt shutdown

...continued from previous page

No.	Name	Y	X	Z [m]	Width [m]	Height [m]	Elevation a.g.l. [m]	Slope of window [°]	Direction mode	Eye height (ZVI) a.g.l. [m]
	G038 Lauzu k. 2	369 086	6 184 945	119,0	1,0	1,0	1,0	90,0	"Green house mode"	2,0
	G039 Bubenu k., Plunges g. 56	368 998	6 185 476	122,3	1,0	1,0	1,0	90,0	"Green house mode"	2,0
	G040 Daugedu k., Minijos g. 26	369 532	6 186 389	115,3	1,0	1,0	1,0	90,0	"Green house mode"	2,0
	G041 Gudaliu k. 1	369 845	6 189 361	86,6	1,0	1,0	1,0	90,0	"Green house mode"	2,0
	G042 Vitku k. 1	369 723	6 188 572	99,8	1,0	1,0	1,0	90,0	"Green house mode"	2,0
	G043 Daugedu k., Minijos g. 25	369 833	6 186 481	116,6	1,0	1,0	1,0	90,0	"Green house mode"	2,0
	G044 Daugedu k., Senojo Centro g. 3	370 822	6 186 587	118,1	1,0	1,0	1,0	90,0	"Green house mode"	2,0
	G045 Kungiu k. 6	372 429	6 187 389	111,1	1,0	1,0	1,0	90,0	"Green house mode"	2,0
	G046 Kungiu k. 18	373 656	6 187 590	109,5	1,0	1,0	1,0	90,0	"Green house mode"	2,0
	G047 Uzpeliu k., Medingenu g. 14	375 710	6 189 111	112,5	1,0	1,0	1,0	90,0	"Green house mode"	2,0
	G048 Uzpeliu k., Uzpeliu g. 6	376 374	6 188 295	104,2	1,0	1,0	1,0	90,0	"Green house mode"	2,0
	G049 Uzpeliu k. (nera adreso)	376 612	6 188 512	102,0	1,0	1,0	1,0	90,0	"Green house mode"	2,0
	G050 Uzpeliu k., Medingenu g. 1	376 716	6 188 782	106,6	1,0	1,0	1,0	90,0	"Green house mode"	2,0
	G051 Medingenu k., Rietavo g. 7	377 670	6 187 766	112,8	1,0	1,0	1,0	90,0	"Green house mode"	2,0
	G052 Uzduobulio k. 4	376 747	6 186 761	115,9	1,0	1,0	1,0	90,0	"Green house mode"	2,0
	G053 Gedikenu k., Lanku g. 2	379 927	6 186 916	124,4	1,0	1,0	1,0	90,0	"Green house mode"	2,0
	G054 Gedikenu k., Lanku g. 4	380 263	6 186 063	124,9	1,0	1,0	1,0	90,0	"Green house mode"	2,0
	G055 Laurynaiciu k. 2	378 563	6 185 876	114,3	1,0	1,0	1,0	90,0	"Green house mode"	2,0
	G056 Jaupenu k., Baltijos g. 14	366 449	6 176 901	109,0	1,0	1,0	1,0	90,0	"Green house mode"	2,0
	G057 Jaupenu k., Baltijos g. 12	366 682	6 177 213	111,5	1,0	1,0	1,0	90,0	"Green house mode"	2,0
	G058 Jaupenu k., Baltijos g. 8	367 454	6 177 172	111,6	1,0	1,0	1,0	90,0	"Green house mode"	2,0
	G059 Jaupenu k., Baltijos g. 4	367 691	6 177 108	112,8	1,0	1,0	1,0	90,0	"Green house mode"	2,0
	G060 Siurnoku k. 6	366 883	6 174 929	107,7	1,0	1,0	1,0	90,0	"Green house mode"	2,0
	G061 Jaupenu k., Kastonu g. 6	366 185	6 176 604	111,9	1,0	1,0	1,0	90,0	"Green house mode"	2,0
	G062 Jankaiciu k. 4	362 676	6 181 849	113,9	1,0	1,0	1,0	90,0	"Green house mode"	2,0
	G063 Uzupiu k. 7	364 185	6 182 384	114,1	1,0	1,0	1,0	90,0	"Green house mode"	2,0
	G064 Uzupiu k. 5	364 240	6 182 985	122,1	1,0	1,0	1,0	90,0	"Green house mode"	2,0
	G065 Uzupiu k. 6	364 557	6 182 570	119,8	1,0	1,0	1,0	90,0	"Green house mode"	2,0
	G066 Lioliu k., Gintaro g. 20	365 048	6 182 680	124,0	1,0	1,0	1,0	90,0	"Green house mode"	2,0
	G067 Lioliu k., Gintaro g. 18	365 085	6 182 641	124,0	1,0	1,0	1,0	90,0	"Green house mode"	2,0
	G068 Lioliu k., Gintaro g. 16	365 102	6 182 625	124,0	1,0	1,0	1,0	90,0	"Green house mode"	2,0
	G069 Lioliu k., Gintaro g. 14	365 122	6 182 606	124,6	1,0	1,0	1,0	90,0	"Green house mode"	2,0
	G070 Lioliu k., Gintaro g. 14A	365 074	6 182 543	120,0	1,0	1,0	1,0	90,0	"Green house mode"	2,0
	G071 Lioliu k., Gintaro g. 12	365 160	6 182 568	125,6	1,0	1,0	1,0	90,0	"Green house mode"	2,0
	G072 Lioliu k., Gintaro g. 27	365 073	6 182 731	125,3	1,0	1,0	1,0	90,0	"Green house mode"	2,0
	G073 Lioliu k., Gintaro g. 25	365 105	6 182 700	127,1	1,0	1,0	1,0	90,0	"Green house mode"	2,0
	G074 Lioliu k., Gintaro g. 23	365 123	6 182 683	127,6	1,0	1,0	1,0	90,0	"Green house mode"	2,0
	G075 Lioliu k., Gintaro g. 21	365 140	6 182 666	128,0	1,0	1,0	1,0	90,0	"Green house mode"	2,0
	G076 Lioliu k., Gintaro g. 19	365 162	6 182 645	127,3	1,0	1,0	1,0	90,0	"Green house mode"	2,0
	G077 Lioliu k., Gintaro g. 17	365 178	6 182 628	126,9	1,0	1,0	1,0	90,0	"Green house mode"	2,0
	G078 Lioliu k., Gintaro g. 15	365 197	6 182 610	126,9	1,0	1,0	1,0	90,0	"Green house mode"	2,0
	G079 Lioliu k., Gintaro g. 13	365 203	6 182 583	126,9	1,0	1,0	1,0	90,0	"Green house mode"	2,0
	G080 Lioliu k., J. Sereno g. 2	365 311	6 182 854	128,6	1,0	1,0	1,0	90,0	"Green house mode"	2,0
	G081 Lioliu k., J. Sereno g. 5	365 394	6 182 756	128,2	1,0	1,0	1,0	90,0	"Green house mode"	2,0
	G082 Lioliu k., J. Sereno g. 3	365 373	6 182 727	127,5	1,0	1,0	1,0	90,0	"Green house mode"	2,0
	G083 Lioliu k., J. Sereno g. 1	365 356	6 182 703	127,1	1,0	1,0	1,0	90,0	"Green house mode"	2,0
	G084 Lioliu k., Jankaiciu g. 5	365 385	6 182 645	128,2	1,0	1,0	1,0	90,0	"Green house mode"	2,0
	G085 Lioliu k., Jankaiciu g. 3	365 406	6 182 632	128,2	1,0	1,0	1,0	90,0	"Green house mode"	2,0
	G086 Lioliu k., Jankaiciu g. 1	365 427	6 182 616	127,7	1,0	1,0	1,0	90,0	"Green house mode"	2,0
	G087 Lioliu k., Jankaiciu g. 2	365 396	6 182 564	126,0	1,0	1,0	1,0	90,0	"Green house mode"	2,0
	G088 Lioliu k., Gintaro g. 11	365 248	6 182 539	126,5	1,0	1,0	1,0	90,0	"Green house mode"	2,0
	G089 Lioliu k., Gintaro g. 9	365 332	6 182 407	125,9	1,0	1,0	1,0	90,0	"Green house mode"	2,0
	G090 Lioliu k., Gintaro g. 10	365 242	6 182 393	125,6	1,0	1,0	1,0	90,0	"Green house mode"	2,0
	G091 Lioliu k., Gintaro g. 8	365 263	6 182 391	125,5	1,0	1,0	1,0	90,0	"Green house mode"	2,0
	G092 Lioliu k., Gintaro g. 6	365 255	6 182 342	123,7	1,0	1,0	1,0	90,0	"Green house mode"	2,0
	G093 Lioliu k., Gintaro g. 4	365 289	6 182 344	123,8	1,0	1,0	1,0	90,0	"Green house mode"	2,0
	G094 Lioliu k., Gintaro g. 7	365 381	6 182 359	123,4	1,0	1,0	1,0	90,0	"Green house mode"	2,0
	G095 Lioliu k., Gintaro g. 5	365 403	6 182 312	121,9	1,0	1,0	1,0	90,0	"Green house mode"	2,0
	G096 Lioliu k., Gintaro g. 1B	365 495	6 182 242	121,9	1,0	1,0	1,0	90,0	"Green house mode"	2,0
	G097 Lioliu k., Gintaro g. 1	365 539	6 182 171	123,5	1,0	1,0	1,0	90,0	"Green house mode"	2,0
	G098 Skroblio k., Rietavo g. 26	365 623	6 182 023	119,6	1,0	1,0	1,0	90,0	"Green house mode"	2,0
	G099 Skroblio k., Rietavo g. 14	365 897	6 181 815	120,7	1,0	1,0	1,0	90,0	"Green house mode"	2,0
	G100 Skroblio k., Rietavo g. 7	365 930	6 181 844	121,4	1,0	1,0	1,0	90,0	"Green house mode"	2,0
	G101 Skroblio k., Rietavo g. 5	366 001	6 181 794	121,0	1,0	1,0	1,0	90,0	"Green house mode"	2,0
	G102 Skroblio k., Rietavo g. 12	366 129	6 181 672	118,0	1,0	1,0	1,0	90,0	"Green house mode"	2,0

To be continued on next page...

Licensed user:
VsI Pajurio tyrimu ir planavimo institutas
KMTP 206 kab., V. Berbomo g.10
LT-92221 Klaipeda
+370 46 398842
Viaceslav / gis@corpi.lt
Calculated:
2023-04-15 17:17/3.5.584

SHADOW - Main Result

Calculation: Seseliai worst 2 alt shutdown

...continued from previous page

No.	Name	Y	X	Z [m]	Width [m]	Height [m]	Elevation a.g.l. [m]	Slope of window [°]	Direction mode	Eye height (ZVI) a.g.l. [m]
	G103 Skroblio k., Rietavo g. 10	366 175	6 181 632	118,0	1,0	1,0	1,0	90,0	"Green house mode"	2,0
	G104 Skroblio k., Rietavo g. 8	366 217	6 181 626	118,0	1,0	1,0	1,0	90,0	"Green house mode"	2,0
	G105 Skroblio k., Rietavo g. 6	366 295	6 181 593	118,5	1,0	1,0	1,0	90,0	"Green house mode"	2,0
	G106 Skroblio k., Rietavo g. 4	366 416	6 181 521	117,3	1,0	1,0	1,0	90,0	"Green house mode"	2,0
	G107 Skroblio k., Rietavo g. 2	366 478	6 181 525	118,0	1,0	1,0	1,0	90,0	"Green house mode"	2,0
	G108 Skroblio k., Rietavo g. 3	366 456	6 181 628	120,0	1,0	1,0	1,0	90,0	"Green house mode"	2,0
	G109 Pauskiu k. 1A	365 042	6 180 281	111,5	1,0	1,0	1,0	90,0	"Green house mode"	2,0
	G110 Pauskiu k. 1	365 008	6 180 270	111,6	1,0	1,0	1,0	90,0	"Green house mode"	2,0
	G111 Vitkiliu k., Paplentes g. 20	367 492	6 180 039	113,4	1,0	1,0	1,0	90,0	"Green house mode"	2,0
	G112 Vitkiliu k., Paplentes g. 18	367 508	6 180 034	114,1	1,0	1,0	1,0	90,0	"Green house mode"	2,0
	G113 Vitkiliu k., Paplentes g. 16	367 526	6 180 028	114,8	1,0	1,0	1,0	90,0	"Green house mode"	2,0
	G114 Vitkiliu k., Vakaru g. 17	367 500	6 180 005	114,9	1,0	1,0	1,0	90,0	"Green house mode"	2,0
	G115 Vitkiliu k., Vakaru g. 15	367 517	6 179 996	116,2	1,0	1,0	1,0	90,0	"Green house mode"	2,0
	G116 Vitkiliu k., Vakaru g. 22	367 471	6 179 983	114,1	1,0	1,0	1,0	90,0	"Green house mode"	2,0
	G117 Vitkiliu k., Vakaru g. 20	367 490	6 179 976	115,4	1,0	1,0	1,0	90,0	"Green house mode"	2,0
	G118 Vitkiliu k., Vakaru g. 18	367 508	6 179 971	116,3	1,0	1,0	1,0	90,0	"Green house mode"	2,0
	G119 Vitkiliu k., Vakaru g. 16	367 525	6 179 964	116,9	1,0	1,0	1,0	90,0	"Green house mode"	2,0
	G120 Vitkiliu k., Vakaru g. 14	367 543	6 179 957	117,0	1,0	1,0	1,0	90,0	"Green house mode"	2,0
	G121 Vitkiliu k., Vandentiekio g. 1A	367 581	6 179 897	117,6	1,0	1,0	1,0	90,0	"Green house mode"	2,0
	G122 Drobstu k., Alyvu g. 4	369 030	6 180 444	114,0	1,0	1,0	1,0	90,0	"Green house mode"	2,0
	G123 Drobstu k., Alyvu g. 2	369 274	6 180 521	111,1	1,0	1,0	1,0	90,0	"Green house mode"	2,0
	G124 Budrikiu k., Plunges g. 38	369 448	6 180 450	111,2	1,0	1,0	1,0	90,0	"Green house mode"	2,0
	G125 Budrikiu k., Plunges g. 36B	369 503	6 180 448	110,8	1,0	1,0	1,0	90,0	"Green house mode"	2,0
	G126 Budrikiu k., Plunges g. 40	369 369	6 180 563	111,8	1,0	1,0	1,0	90,0	"Green house mode"	2,0
	G127 Budrikiu k., Plunges g. 42	369 384	6 180 595	111,7	1,0	1,0	1,0	90,0	"Green house mode"	2,0
	G128 Drobstu k., Boksto g. 2A	369 034	6 180 930	114,6	1,0	1,0	1,0	90,0	"Green house mode"	2,0
	G129 Drobstu k., Plunges g. 85C	369 230	6 180 965	112,1	1,0	1,0	1,0	90,0	"Green house mode"	2,0
	G130 Budrikiu k., Kalviu g. 1A	369 307	6 181 009	113,0	1,0	1,0	1,0	90,0	"Green house mode"	2,0
	G131 Budrikiu k., Kalviu g. 1	369 376	6 181 027	115,0	1,0	1,0	1,0	90,0	"Green house mode"	2,0
	G132 Budrikiu k., Kalviu g. 3	369 480	6 181 052	113,2	1,0	1,0	1,0	90,0	"Green house mode"	2,0
	G133 Budrikiu k., Kalviu g. 2	369 360	6 181 062	115,0	1,0	1,0	1,0	90,0	"Green house mode"	2,0
	G134 Budrikiu k., Tuju g. 6	369 345	6 181 099	115,5	1,0	1,0	1,0	90,0	"Green house mode"	2,0
	G135 Budrikiu k., Tuju g. 4	369 334	6 181 127	115,9	1,0	1,0	1,0	90,0	"Green house mode"	2,0
	G136 Budrikiu k., Egliu g. 1	369 439	6 181 124	115,7	1,0	1,0	1,0	90,0	"Green house mode"	2,0
	G137 Budrikiu k., Tiesioji g. 14	369 475	6 181 185	115,6	1,0	1,0	1,0	90,0	"Green house mode"	2,0
	G138 Budrikiu k., Tiesioji g. 12	369 481	6 181 216	115,0	1,0	1,0	1,0	90,0	"Green house mode"	2,0
	G139 Budrikiu k., Tiesioji g. 10	369 475	6 181 245	114,9	1,0	1,0	1,0	90,0	"Green house mode"	2,0
	G140 Budrikiu k., Tiesioji g. 8	369 474	6 181 276	114,0	1,0	1,0	1,0	90,0	"Green house mode"	2,0
	G141 Budrikiu k., Tiesioji g. 6	369 472	6 181 307	112,8	1,0	1,0	1,0	90,0	"Green house mode"	2,0
	G142 Budrikiu k., Tiesioji g. 7	369 435	6 181 285	113,4	1,0	1,0	1,0	90,0	"Green house mode"	2,0
	G143 Budrikiu k., Tiesioji g. 9	369 442	6 181 255	114,2	1,0	1,0	1,0	90,0	"Green house mode"	2,0
	G144 Budrikiu k., Tiesioji g. 11	369 425	6 181 214	114,8	1,0	1,0	1,0	90,0	"Green house mode"	2,0
	G145 Budrikiu k., Tiesioji g. 13	369 441	6 181 162	116,1	1,0	1,0	1,0	90,0	"Green house mode"	2,0
	G146 Budrikiu k., Egliu g. 6	369 406	6 181 166	116,2	1,0	1,0	1,0	90,0	"Green house mode"	2,0
	G147 Budrikiu k., Egliu g. 4	369 370	6 181 170	116,0	1,0	1,0	1,0	90,0	"Green house mode"	2,0
	G148 Budrikiu k., Egliu g. 2	369 339	6 181 173	116,0	1,0	1,0	1,0	90,0	"Green house mode"	2,0
	G149 Budrikiu k., Tuju g. 2	369 290	6 181 189	115,0	1,0	1,0	1,0	90,0	"Green house mode"	2,0
	G150 Budrikiu k., Sportininku g. 1	369 281	6 181 228	113,5	1,0	1,0	1,0	90,0	"Green house mode"	2,0
	G151 Budrikiu k., Plunges g. 44	369 218	6 181 250	114,0	1,0	1,0	1,0	90,0	"Green house mode"	2,0
	G152 Budrikiu k., Plunges g. 46	369 208	6 181 279	114,0	1,0	1,0	1,0	90,0	"Green house mode"	2,0
	G153 Budrikiu k., Liepu g. 1	369 197	6 181 313	114,0	1,0	1,0	1,0	90,0	"Green house mode"	2,0
	G154 Budrikiu k., Liepu g. 3	369 204	6 181 340	114,0	1,0	1,0	1,0	90,0	"Green house mode"	2,0
	G155 Budrikiu k., Liepu g. 5	369 204	6 181 362	114,0	1,0	1,0	1,0	90,0	"Green house mode"	2,0
	G156 Budrikiu k., Liepu g. 7	369 207	6 181 386	113,2	1,0	1,0	1,0	90,0	"Green house mode"	2,0
	G157 Budrikiu k., Liepu g. 9	369 210	6 181 410	112,0	1,0	1,0	1,0	90,0	"Green house mode"	2,0
	G158 Budrikiu k., Sportininku g. 2	369 316	6 181 285	113,1	1,0	1,0	1,0	90,0	"Green house mode"	2,0
	G159 Budrikiu k., Sportininku g. 4	369 337	6 181 301	113,7	1,0	1,0	1,0	90,0	"Green house mode"	2,0
	G160 Budrikiu k., Trumpoji g. 6	369 312	6 181 324	113,7	1,0	1,0	1,0	90,0	"Green house mode"	2,0
	G161 Budrikiu k., Trumpoji g. 5	369 298	6 181 343	113,3	1,0	1,0	1,0	90,0	"Green house mode"	2,0
	G162 Budrikiu k., Trumpoji g. 3	369 318	6 181 363	113,0	1,0	1,0	1,0	90,0	"Green house mode"	2,0
	G163 Budrikiu k., Trumpoji g. 4	369 348	6 181 337	114,0	1,0	1,0	1,0	90,0	"Green house mode"	2,0
	G164 Budrikiu k., Trumpoji g. 2	369 365	6 181 348	113,6	1,0	1,0	1,0	90,0	"Green house mode"	2,0
	G165 Budrikiu k., Tiesioji g. 5	369 381	6 181 361	113,1	1,0	1,0	1,0	90,0	"Green house mode"	2,0
	G166 Budrikiu k., Trumpoji g. 1	369 344	6 181 376	113,3	1,0	1,0	1,0	90,0	"Green house mode"	2,0
	G167 Budrikiu k., Tiesioji g. 3	369 360	6 181 388	113,1	1,0	1,0	1,0	90,0	"Green house mode"	2,0

To be continued on next page...

Licensed user:
Vsl Pajurio tyrimu ir planavimo institutas
KMTP 206 kab., V. Berbomo g.10
LT-92221 Klaipeda
+370 46 398842
Viaceslav / gis@corpi.lt
Calculated:
2023-04-15 17:17/3.5.584

SHADOW - Main Result

Calculation: Seseliai worst 2 alt shutdown

...continued from previous page

No.	Name	Y	X	Z [m]	Width [m]	Height [m]	Elevation a.g.l. [m]	Slope of window [°]	Direction mode	Eye height (ZVI) a.g.l. [m]
	G168 Budrikiu k., Tiesioji g. 1	369 301	6 181 464	110,5	1,0	1,0	1,0	90,0	"Green house mode"	2,0
	G169 Budrikiu k., Tiesioji g. 2	369 364	6 181 476	111,1	1,0	1,0	1,0	90,0	"Green house mode"	2,0
	G170 Budrikiu k., Tiesioji g. 4	369 416	6 181 439	111,5	1,0	1,0	1,0	90,0	"Green house mode"	2,0
	G171 Budrikiu k., Tiesioji g. 6A	369 541	6 181 504	108,1	1,0	1,0	1,0	90,0	"Green house mode"	2,0
	G172 Budrikiu k., Jazminu g. 2	369 345	6 181 649	111,8	1,0	1,0	1,0	90,0	"Green house mode"	2,0
	G173 Budrikiu k., Jazminu g. 4	369 377	6 181 695	113,0	1,0	1,0	1,0	90,0	"Green house mode"	2,0
	G174 Budrikiu k., Plunges g. 50	369 093	6 183 484	118,1	1,0	1,0	1,0	90,0	"Green house mode"	2,0
	G175 Bubenu k., Plunges g. 91	368 936	6 184 462	114,8	1,0	1,0	1,0	90,0	"Green house mode"	2,0
	G176 Bubenu k., Bubos g. 6	368 457	6 184 647	114,6	1,0	1,0	1,0	90,0	"Green house mode"	2,0
	G177 Bubenu k., Bubos g. 4	368 494	6 184 668	114,9	1,0	1,0	1,0	90,0	"Green house mode"	2,0
	G178 Bubenu k., Pusyno g. 26	368 410	6 185 240	127,3	1,0	1,0	1,0	90,0	"Green house mode"	2,0
	G179 Bubenu k., Pusyno g. 28	368 390	6 185 240	126,1	1,0	1,0	1,0	90,0	"Green house mode"	2,0
	G180 Bubenu k., Pusyno g. 30	368 365	6 185 245	123,7	1,0	1,0	1,0	90,0	"Green house mode"	2,0
	G181 Bubenu k., Pusyno g. 13	368 442	6 185 277	129,0	1,0	1,0	1,0	90,0	"Green house mode"	2,0
	G182 Bubenu k., Pusyno g. 9	368 524	6 185 333	128,4	1,0	1,0	1,0	90,0	"Green house mode"	2,0
	G183 Bubenu k., Pusyno g. 11	368 512	6 185 369	126,2	1,0	1,0	1,0	90,0	"Green house mode"	2,0
	G184 Bubenu k., Pusyno g. 24	368 466	6 185 221	126,5	1,0	1,0	1,0	90,0	"Green house mode"	2,0
	G185 Bubenu k., Pusyno g. 22	368 489	6 185 211	125,6	1,0	1,0	1,0	90,0	"Green house mode"	2,0
	G186 Bubenu k., Pusyno g. 20	368 513	6 185 200	125,8	1,0	1,0	1,0	90,0	"Green house mode"	2,0
	G187 Bubenu k., Pusyno g. 18	368 538	6 185 191	126,0	1,0	1,0	1,0	90,0	"Green house mode"	2,0
	G188 Bubenu k., Pusyno g. 7	368 570	6 185 231	126,5	1,0	1,0	1,0	90,0	"Green house mode"	2,0
	G189 Bubenu k., Pusyno g. 5	368 614	6 185 212	126,1	1,0	1,0	1,0	90,0	"Green house mode"	2,0
	G190 Bubenu k., Pusyno g. 16	368 597	6 185 165	125,0	1,0	1,0	1,0	90,0	"Green house mode"	2,0
	G191 Bubenu k., Pusyno g. 14	368 627	6 185 152	124,8	1,0	1,0	1,0	90,0	"Green house mode"	2,0
	G192 Bubenu k., Bubos g. 1	368 654	6 185 138	124,9	1,0	1,0	1,0	90,0	"Green house mode"	2,0
	G193 Bubenu k., Bubos g. 3	368 639	6 185 096	122,8	1,0	1,0	1,0	90,0	"Green house mode"	2,0
	G194 Bubenu k., Pusyno g. 12	368 691	6 185 126	125,0	1,0	1,0	1,0	90,0	"Green house mode"	2,0
	G195 Bubenu k., Pusyno g. 10	368 716	6 185 112	125,0	1,0	1,0	1,0	90,0	"Green house mode"	2,0
	G196 Bubenu k., Pusyno g. 8	368 732	6 185 103	125,0	1,0	1,0	1,0	90,0	"Green house mode"	2,0
	G197 Bubenu k., Pusyno g. 6	368 757	6 185 089	124,9	1,0	1,0	1,0	90,0	"Green house mode"	2,0
	G198 Bubenu k., Pusyno g. 4	368 795	6 185 075	124,9	1,0	1,0	1,0	90,0	"Green house mode"	2,0
	G199 Bubenu k., Pusyno g. 2	368 815	6 185 065	125,0	1,0	1,0	1,0	90,0	"Green house mode"	2,0
	G200 Bubenu k., Pusyno g. 1	368 922	6 185 051	124,3	1,0	1,0	1,0	90,0	"Green house mode"	2,0
	G201 Bubenu k., Pusyno g. 3	368 739	6 185 254	127,8	1,0	1,0	1,0	90,0	"Green house mode"	2,0
	G202 Bubenu k., Plunges g. 93	368 857	6 185 402	128,7	1,0	1,0	1,0	90,0	"Green house mode"	2,0
	G203 Lauzu k. 1A	369 402	6 184 382	114,4	1,0	1,0	1,0	90,0	"Green house mode"	2,0
	G204 Lauzu k. 1D	369 400	6 184 443	114,0	1,0	1,0	1,0	90,0	"Green house mode"	2,0
	G205 Giliogirio k., M. Kavecko g. 3	374 346	6 181 737	122,9	1,0	1,0	1,0	90,0	"Green house mode"	2,0
	G206 Giliogirio k., M. Kavecko g. 4	374 245	6 181 750	121,7	1,0	1,0	1,0	90,0	"Green house mode"	2,0
	G207 Giliogirio k., Misko g. 1	374 572	6 183 596	112,0	1,0	1,0	1,0	90,0	"Green house mode"	2,0
	G208 Patyrio k. 2	374 921	6 184 844	114,0	1,0	1,0	1,0	90,0	"Green house mode"	2,0
	G209 Alko k. 2	373 254	6 183 213	125,4	1,0	1,0	1,0	90,0	"Green house mode"	2,0
	G210 Alko k. 3	373 192	6 183 227	126,5	1,0	1,0	1,0	90,0	"Green house mode"	2,0
	G211 Alko k. 4	373 156	6 183 237	126,7	1,0	1,0	1,0	90,0	"Green house mode"	2,0
	G212 Alko k. 5	373 113	6 183 398	123,0	1,0	1,0	1,0	90,0	"Green house mode"	2,0
	G213 Alko k. 6	372 943	6 183 326	125,7	1,0	1,0	1,0	90,0	"Green house mode"	2,0
	G214 Alko k. 8	372 895	6 183 423	122,6	1,0	1,0	1,0	90,0	"Green house mode"	2,0
	G215 Alko k. 9	372 809	6 183 383	123,3	1,0	1,0	1,0	90,0	"Green house mode"	2,0
	G216 Alko k. 10	372 736	6 183 421	123,9	1,0	1,0	1,0	90,0	"Green house mode"	2,0
	G217 Alko k. 11	372 525	6 183 509	126,0	1,0	1,0	1,0	90,0	"Green house mode"	2,0
	G218 Alko k. 12	372 358	6 183 531	127,5	1,0	1,0	1,0	90,0	"Green house mode"	2,0
	G219 Alko k. 13	372 368	6 183 585	124,2	1,0	1,0	1,0	90,0	"Green house mode"	2,0
	G220 Daugedu k., Minijos g. 24	369 644	6 186 366	116,9	1,0	1,0	1,0	90,0	"Green house mode"	2,0
	G221 Daugedu k., Minijos g. 22	369 858	6 186 394	116,1	1,0	1,0	1,0	90,0	"Green house mode"	2,0
	G222 Daugedu k., Minijos g. 20	369 971	6 186 397	114,3	1,0	1,0	1,0	90,0	"Green house mode"	2,0
	G223 Daugedu k., Minijos g. 23	370 309	6 186 493	113,3	1,0	1,0	1,0	90,0	"Green house mode"	2,0
	G224 Vitku k. 4	368 445	6 187 391	111,0	1,0	1,0	1,0	90,0	"Green house mode"	2,0
	G225 Vitku k. 3	368 419	6 187 482	110,0	1,0	1,0	1,0	90,0	"Green house mode"	2,0
	G226 Vitku k. 2	368 414	6 187 520	111,1	1,0	1,0	1,0	90,0	"Green house mode"	2,0
	G227 Vitku k. 1	368 496	6 187 634	114,8	1,0	1,0	1,0	90,0	"Green house mode"	2,0
	G228 Stalgenu k., Patyrio g. 6	368 040	6 188 816	108,1	1,0	1,0	1,0	90,0	"Green house mode"	2,0
	G229 Stalgenu k., Patyrio g. 4	367 938	6 188 921	108,0	1,0	1,0	1,0	90,0	"Green house mode"	2,0
	G230 Stalgenu k., Patyrio g. 2	367 865	6 189 002	107,1	1,0	1,0	1,0	90,0	"Green house mode"	2,0
	G231 Stalgenu k., Misko g. 30	368 168	6 189 162	105,7	1,0	1,0	1,0	90,0	"Green house mode"	2,0
	G232 Stalgenu k., Misko g. 28	368 058	6 189 235	107,6	1,0	1,0	1,0	90,0	"Green house mode"	2,0

To be continued on next page...

Licensed user:
Vsl Pajurio tyrimu ir planavimo institutas
KMTP 206 kab., V. Berbomo g.10
LT-92221 Klaipeda
+370 46 398842
Viaceslav / gis@corpi.lt
Calculated:
2023-04-15 17:17/3.5.584

SHADOW - Main Result

Calculation: Seseliai worst 2 alt shutdown

...continued from previous page

No.	Name	Y	X	Z [m]	Width [m]	Height [m]	Elevation a.g.l. [m]	Slope of window [°]	Direction mode	Eye height (ZVI) a.g.l. [m]
	G233 Stalgenu k., Misko g. 26	367 934	6 189 300	104,7	1,0	1,0	1,0	90,0	"Green house mode"	2,0
	G234 Stalgenu k., Paupio g. 6	368 043	6 189 352	104,4	1,0	1,0	1,0	90,0	"Green house mode"	2,0
	G235 Stalgenu k., Zalioji g. 44	368 186	6 189 409	100,0	1,0	1,0	1,0	90,0	"Green house mode"	2,0
	G236 Stalgenu k., Misko g. 24	367 916	6 189 336	106,0	1,0	1,0	1,0	90,0	"Green house mode"	2,0
	G237 Stalgenu k., Misko g. 22	367 889	6 189 366	105,7	1,0	1,0	1,0	90,0	"Green house mode"	2,0
	G238 Stalgenu k., Paupio g. 5	368 004	6 189 382	104,0	1,0	1,0	1,0	90,0	"Green house mode"	2,0
	G239 Stalgenu k., Paupio g. 4	368 063	6 189 408	103,9	1,0	1,0	1,0	90,0	"Green house mode"	2,0
	G240 Stalgenu k., Zalioji g. 23	368 074	6 189 429	103,8	1,0	1,0	1,0	90,0	"Green house mode"	2,0
	G241 Stalgenu k., Zalioji g. 42	368 139	6 189 453	101,7	1,0	1,0	1,0	90,0	"Green house mode"	2,0
	G242 Stalgenu k., Zalioji g. 21	368 087	6 189 460	103,5	1,0	1,0	1,0	90,0	"Green house mode"	2,0
	G243 Stalgenu k., Zalioji g. 40	368 104	6 189 486	102,3	1,0	1,0	1,0	90,0	"Green house mode"	2,0
	G244 Stalgenu k., Paupio g. 3	367 929	6 189 425	104,6	1,0	1,0	1,0	90,0	"Green house mode"	2,0
	G245 Stalgenu k., Bijunu g. 4	367 895	6 189 444	104,2	1,0	1,0	1,0	90,0	"Green house mode"	2,0
	G246 Stalgenu k., Bijunu g. 2	367 932	6 189 496	104,0	1,0	1,0	1,0	90,0	"Green house mode"	2,0
	G247 Stalgenu k., Zalioji g. 19	368 020	6 189 508	102,2	1,0	1,0	1,0	90,0	"Green house mode"	2,0
	G248 Stalgenu k., Zalioji g. 38	368 039	6 189 535	102,0	1,0	1,0	1,0	90,0	"Green house mode"	2,0
	G249 Stalgenu k., Zalioji g. 34	367 974	6 189 589	101,7	1,0	1,0	1,0	90,0	"Green house mode"	2,0
	G250 Stalgenu k., Zalioji g. 32	367 948	6 189 604	101,3	1,0	1,0	1,0	90,0	"Green house mode"	2,0
	G251 Stalgenu k., Zalioji g. 30	367 907	6 189 628	101,8	1,0	1,0	1,0	90,0	"Green house mode"	2,0
	G252 Stalgenu k., Minijos g. 12	368 017	6 189 967	85,6	1,0	1,0	1,0	90,0	"Green house mode"	2,0
	G253 Daugedu k., Misko g. 15	370 654	6 188 045	108,8	1,0	1,0	1,0	90,0	"Green house mode"	2,0
	G254 Daugedu k., Misko g. 13	370 687	6 188 023	108,8	1,0	1,0	1,0	90,0	"Green house mode"	2,0
	G255 Daugedu k., Misko g. 11	370 708	6 188 002	108,8	1,0	1,0	1,0	90,0	"Green house mode"	2,0
	G256 Daugedu k., Misko g. 9	370 741	6 187 979	108,8	1,0	1,0	1,0	90,0	"Green house mode"	2,0
	G257 Daugedu k., Pievu g. 2	370 782	6 188 032	108,0	1,0	1,0	1,0	90,0	"Green house mode"	2,0
	G258 Daugedu k., Pievu g. 4	370 802	6 188 057	108,0	1,0	1,0	1,0	90,0	"Green house mode"	2,0
	G259 Daugedu k., Pievu g. 5	370 856	6 188 029	108,0	1,0	1,0	1,0	90,0	"Green house mode"	2,0
	G260 Daugedu k., Pievu g. 3	370 833	6 188 003	108,7	1,0	1,0	1,0	90,0	"Green house mode"	2,0
	G261 Daugedu k., Pievu g. 1	370 785	6 187 954	109,3	1,0	1,0	1,0	90,0	"Green house mode"	2,0
	G262 Daugedu k., Misko g. 7	370 806	6 187 922	109,5	1,0	1,0	1,0	90,0	"Green house mode"	2,0
	G263 Daugedu k., Naujoji g. 10	370 989	6 188 068	105,8	1,0	1,0	1,0	90,0	"Green house mode"	2,0
	G264 Daugedu k., Naujoji g. 8	370 975	6 188 016	107,3	1,0	1,0	1,0	90,0	"Green house mode"	2,0
	G265 Daugedu k., Naujoji g. 6A	370 946	6 187 985	108,7	1,0	1,0	1,0	90,0	"Green house mode"	2,0
	G266 Daugedu k., Naujoji g. 6	370 934	6 187 946	110,0	1,0	1,0	1,0	90,0	"Green house mode"	2,0
	G267 Daugedu k., Naujoji g. 4	370 919	6 187 918	110,8	1,0	1,0	1,0	90,0	"Green house mode"	2,0
	G268 Daugedu k., Naujoji g. 2	370 901	6 187 891	111,3	1,0	1,0	1,0	90,0	"Green house mode"	2,0
	G269 Daugedu k., Misko g. 5	370 887	6 187 867	111,6	1,0	1,0	1,0	90,0	"Green house mode"	2,0
	G270 Daugedu k., Misko g. 10	370 851	6 187 817	111,9	1,0	1,0	1,0	90,0	"Green house mode"	2,0
	G271 Daugedu k., Misko g. 8	370 854	6 187 764	112,0	1,0	1,0	1,0	90,0	"Green house mode"	2,0
	G272 Daugedu k., Minijos g. 12	371 253	6 187 202	115,9	1,0	1,0	1,0	90,0	"Green house mode"	2,0
	G273 Daugedu k., Senojo Centro g. 1	370 773	6 186 647	118,9	1,0	1,0	1,0	90,0	"Green house mode"	2,0
	G274 Daugedu k., Senojo Centro g. 2	370 872	6 186 663	117,2	1,0	1,0	1,0	90,0	"Green house mode"	2,0
	G275 Daugedu k., Senojo Centro g. 4	370 866	6 186 596	117,7	1,0	1,0	1,0	90,0	"Green house mode"	2,0
	G276 Daugedu k., Senojo Centro g. 6	370 856	6 186 559	117,1	1,0	1,0	1,0	90,0	"Green house mode"	2,0
	G277 Daugedu k., Vilties g. 2	371 763	6 187 628	108,8	1,0	1,0	1,0	90,0	"Green house mode"	2,0
	G278 Daugedu k., Vilties g. 5	371 808	6 187 623	109,9	1,0	1,0	1,0	90,0	"Green house mode"	2,0
	G279 Daugedu k., Vilties g. 3	371 794	6 187 545	109,8	1,0	1,0	1,0	90,0	"Green house mode"	2,0
	G280 Daugedu k., Vilties g. 1	371 789	6 187 529	109,6	1,0	1,0	1,0	90,0	"Green house mode"	2,0
	G281 Kungiu k. 5	372 251	6 187 681	112,7	1,0	1,0	1,0	90,0	"Green house mode"	2,0
	G282 Kungiu k. 2	372 191	6 187 451	110,6	1,0	1,0	1,0	90,0	"Green house mode"	2,0
	G283 Daugedu k., Minijos g. 2A	372 036	6 187 358	107,8	1,0	1,0	1,0	90,0	"Green house mode"	2,0
	G284 Kungiu k. 3	372 206	6 187 362	110,8	1,0	1,0	1,0	90,0	"Green house mode"	2,0
	G285 Kungiu k. 4	372 303	6 187 443	110,5	1,0	1,0	1,0	90,0	"Green house mode"	2,0
	G286 Kungiu k. 11	372 731	6 187 475	114,8	1,0	1,0	1,0	90,0	"Green house mode"	2,0
	G287 Kungiu k. 12	372 757	6 187 465	114,8	1,0	1,0	1,0	90,0	"Green house mode"	2,0
	G288 Kungiu k. 13	372 954	6 187 512	115,6	1,0	1,0	1,0	90,0	"Green house mode"	2,0
	G289 Kungiu k. 16	373 235	6 187 420	110,6	1,0	1,0	1,0	90,0	"Green house mode"	2,0
	G290 Kungiu k. 15	373 450	6 187 811	108,4	1,0	1,0	1,0	90,0	"Green house mode"	2,0
	G291 Sendvariu k. 2	375 114	6 189 629	104,0	1,0	1,0	1,0	90,0	"Green house mode"	2,0
	G292 Sendvariu k. 1	375 135	6 189 636	104,0	1,0	1,0	1,0	90,0	"Green house mode"	2,0
	G293 Uzpeliu k., Medingenu g. 7	375 889	6 189 101	109,6	1,0	1,0	1,0	90,0	"Green house mode"	2,0
	G294 Uzpeliu k., Kalnelio g. 3	375 936	6 188 678	109,3	1,0	1,0	1,0	90,0	"Green house mode"	2,0
	G295 Uzpeliu k., Kalnelio g. 1	375 990	6 188 680	108,0	1,0	1,0	1,0	90,0	"Green house mode"	2,0
	G296 Uzpeliu k., Kalnelio g. 10	376 029	6 188 675	107,2	1,0	1,0	1,0	90,0	"Green house mode"	2,0
	G297 Uzpeliu k., Kalnelio g. 8	376 037	6 188 734	108,0	1,0	1,0	1,0	90,0	"Green house mode"	2,0

To be continued on next page...

Licensed user:
VsI Pajurio tyrimu ir planavimo institutas
KMTP 206 kab., V. Berbomo g.10
LT-92221 Klaipeda
+370 46 398842
Viaceslav / gis@corpi.lt
Calculated:
2023-04-15 17:17/3.5.584

SHADOW - Main Result

Calculation: Seseliai worst 2 alt shutdown

...continued from previous page

No.	Name	Y	X	Z [m]	Width [m]	Height [m]	Elevation a.g.l. [m]	Slope of window [°]	Direction mode	Eye height (ZVI) a.g.l. [m]
	G298 Uzpeliu k., Kalnelio g. 6	376 041	6 188 765	107,6	1,0	1,0	1,0	90,0	"Green house mode"	2,0
	G299 Uzpeliu k., Kalnelio g. 4	376 043	6 188 784	107,0	1,0	1,0	1,0	90,0	"Green house mode"	2,0
	G300 Uzpeliu k., Kalnelio g. 2	376 090	6 188 837	105,0	1,0	1,0	1,0	90,0	"Green house mode"	2,0
	G301 Uzpeliu k., Uzpeliu g. 1	376 140	6 188 815	104,5	1,0	1,0	1,0	90,0	"Green house mode"	2,0
	G302 Uzpeliu k., Uzpeliu g. 3	376 139	6 188 738	105,7	1,0	1,0	1,0	90,0	"Green house mode"	2,0
	G303 Uzpeliu k., Uzpeliu g. 5	376 136	6 188 715	106,5	1,0	1,0	1,0	90,0	"Green house mode"	2,0
	G304 Uzpeliu k., Uzpeliu g. 7	376 135	6 188 691	105,9	1,0	1,0	1,0	90,0	"Green house mode"	2,0
	G305 Uzpeliu k., Uzpeliu g. 9	376 133	6 188 666	104,4	1,0	1,0	1,0	90,0	"Green house mode"	2,0
	G306 Uzpeliu k., Medingenu g. 5	376 366	6 188 767	102,0	1,0	1,0	1,0	90,0	"Green house mode"	2,0
	G307 Uzpeliu k., Medingenu g. 10	376 357	6 188 696	103,7	1,0	1,0	1,0	90,0	"Green house mode"	2,0
	G308 Uzpeliu k., Medingenu g. 8	376 382	6 188 675	105,4	1,0	1,0	1,0	90,0	"Green house mode"	2,0
	G309 Uzpeliu k., Medingenu g. 6	376 404	6 188 663	106,3	1,0	1,0	1,0	90,0	"Green house mode"	2,0
	G310 Uzpeliu k., Medingenu g. 4	376 436	6 188 647	105,8	1,0	1,0	1,0	90,0	"Green house mode"	2,0
	G311 Uzpeliu k., Medingenu g. 2	376 458	6 188 635	104,5	1,0	1,0	1,0	90,0	"Green house mode"	2,0
	G312 Uzpeliu k., Medingenu g. 3	376 542	6 188 687	100,3	1,0	1,0	1,0	90,0	"Green house mode"	2,0
	G313 Uzpeliu k., Uzpeliu g. 4	376 381	6 188 332	104,2	1,0	1,0	1,0	90,0	"Green house mode"	2,0
	G314 Medingenu k., Plunges g. 6	378 032	6 188 453	108,6	1,0	1,0	1,0	90,0	"Green house mode"	2,0
	G315 Medingenu k., Plunges g. 7	378 132	6 188 597	113,5	1,0	1,0	1,0	90,0	"Green house mode"	2,0
	G316 Medingenu k., Rietavo g. 4A	378 785	6 188 025	114,5	1,0	1,0	1,0	90,0	"Green house mode"	2,0
	G317 Gedikenu k., Rietavo g. 6	378 419	6 187 906	113,8	1,0	1,0	1,0	90,0	"Green house mode"	2,0
	G318 Gedikenu k., Rietavo g. 8	378 262	6 187 679	110,0	1,0	1,0	1,0	90,0	"Green house mode"	2,0
	G319 Uzduobulio k. 1	378 037	6 187 371	114,0	1,0	1,0	1,0	90,0	"Green house mode"	2,0
	G320 Uzduobulio k.	377 782	6 186 995	111,0	1,0	1,0	1,0	90,0	"Green house mode"	2,0
	G321 Uzduobulio k. 2	377 792	6 186 943	110,4	1,0	1,0	1,0	90,0	"Green house mode"	2,0
	G322 Uzduobulio k. 3	377 273	6 186 626	110,8	1,0	1,0	1,0	90,0	"Green house mode"	2,0
	G323 Uzduobulio k. 5	377 865	6 186 713	113,0	1,0	1,0	1,0	90,0	"Green house mode"	2,0
	G324 Uzduobulio k. 6	377 902	6 186 658	112,5	1,0	1,0	1,0	90,0	"Green house mode"	2,0
	G325 Uzduobulio k. 7	377 996	6 186 564	112,1	1,0	1,0	1,0	90,0	"Green house mode"	2,0
	G326 Laurynaiciu k. 1	378 292	6 186 107	118,0	1,0	1,0	1,0	90,0	"Green house mode"	2,0
	G327 Gedikenu k., Lanku g. 1	379 867	6 187 407	125,8	1,0	1,0	1,0	90,0	"Green house mode"	2,0
	G328 Gedikenu k., Lygumu g. 1	380 094	6 187 473	131,5	1,0	1,0	1,0	90,0	"Green house mode"	2,0
	G329 Gedikenu k., Lygumu g. 4	380 415	6 187 463	137,0	1,0	1,0	1,0	90,0	"Green house mode"	2,0
	G330 Gedikenu k. 4	380 975	6 186 326	135,4	1,0	1,0	1,0	90,0	"Green house mode"	2,0
	G331 Jaupenu k., Saules g. 6	366 658	6 177 868	113,9	1,0	1,0	1,0	90,0	"Green house mode"	2,0
	G332 Jaupenu k., Saules g. 4	366 729	6 177 762	116,8	1,0	1,0	1,0	90,0	"Green house mode"	2,0
	G333 Jaupenu k., Saules g. 2	366 818	6 177 748	118,0	1,0	1,0	1,0	90,0	"Green house mode"	2,0
	G334 Jaupenu k., Baltijos g. 10	367 334	6 177 410	113,6	1,0	1,0	1,0	90,0	"Green house mode"	2,0
	G335 Jaupenu k., Baltijos g. 1	367 433	6 177 641	113,7	1,0	1,0	1,0	90,0	"Green house mode"	2,0
	G336 Jaupenu k., Baltijos g. 2	367 763	6 177 452	112,8	1,0	1,0	1,0	90,0	"Green house mode"	2,0
	G337 Jaupenu k., Baltijos g. 6	367 817	6 177 547	113,3	1,0	1,0	1,0	90,0	"Green house mode"	2,0
	G338 Malduciu k., Zemaiciu g. 75	368 098	6 177 594	116,0	1,0	1,0	1,0	90,0	"Green house mode"	2,0
	G339 Malduciu k., Zemaiciu g. 73	368 153	6 177 621	116,0	1,0	1,0	1,0	90,0	"Green house mode"	2,0
	G340 Malduciu k., Zemaiciu g. 73A	368 185	6 177 676	113,4	1,0	1,0	1,0	90,0	"Green house mode"	2,0
	G341 Malduciu k., Jaujupio g. 2A	368 030	6 177 874	113,8	1,0	1,0	1,0	90,0	"Green house mode"	2,0
	G342 Malduciu k., Zemaiciu g. 72	368 393	6 177 845	113,9	1,0	1,0	1,0	90,0	"Green house mode"	2,0
	G343 Malduciu k., Zemaiciu g. 71	368 450	6 177 711	114,5	1,0	1,0	1,0	90,0	"Green house mode"	2,0
	G344 Malduciu k., Zemaiciu g. 70	368 503	6 177 914	115,6	1,0	1,0	1,0	90,0	"Green house mode"	2,0
	G345 Malduciu k., Zemaiciu g. 66	368 563	6 177 898	118,3	1,0	1,0	1,0	90,0	"Green house mode"	2,0
	G346 Malduciu k., Zemaiciu g. 69	368 570	6 177 769	116,8	1,0	1,0	1,0	90,0	"Green house mode"	2,0
	G347 Malduciu k., Zemaiciu g. 65	368 771	6 177 513	113,3	1,0	1,0	1,0	90,0	"Green house mode"	2,0
	G348 Malduciu k., Zemaiciu g. 67	368 783	6 177 495	112,4	1,0	1,0	1,0	90,0	"Green house mode"	2,0
	G349 Siurnoku k. 4	367 814	6 174 105	104,7	1,0	1,0	1,0	90,0	"Green house mode"	2,0
	G350 Siurnoku k. 5	367 649	6 174 119	104,6	1,0	1,0	1,0	90,0	"Green house mode"	2,0
	G351 Jaupenu k., Kastonu g. 8	366 199	6 176 562	111,9	1,0	1,0	1,0	90,0	"Green house mode"	2,0
	G352 Jaupenu k., Kastonu g. 4	366 136	6 176 678	112,9	1,0	1,0	1,0	90,0	"Green house mode"	2,0
	G353 Jaupenu k., Kastonu g. 1	365 762	6 176 663	113,1	1,0	1,0	1,0	90,0	"Green house mode"	2,0
	G354 Jaupenu k., Kastonu g. 2	365 968	6 176 860	111,7	1,0	1,0	1,0	90,0	"Green house mode"	2,0
	G355 Jaupenu k., Baltijos g. 18	365 866	6 176 947	113,1	1,0	1,0	1,0	90,0	"Green house mode"	2,0
Plan. sodyba Nr. 1		362 436	6 181 776	111,9	1,0	1,0	1,0	90,0	"Green house mode"	2,0
Plan. sodyba Nr. 2		366 693	6 180 576	112,4	1,0	1,0	1,0	90,0	"Green house mode"	2,0
Plan. sodyba Nr. 3		378 304	6 188 529	113,9	1,0	1,0	1,0	90,0	"Green house mode"	2,0

Licensed user:
Vsl Pajurio tyrimu ir planavimo institutas
KMTP 206 kab., V. Berbomo g.10
LT-92221 Klaipeda
+370 46 398842
Viaceslav / gis@corpi.lt
Calculated:
2023-04-15 17:17/3.5.584

SHADOW - Main Result

Calculation: Seseliai worst 2 alt shutdown

Calculation Results

Shadow receptor

No.	Name	Shadow, worst case Shadow hours per year [h/year]	Shadow days per year [days/year]	Max shadow hours per day [h/day]	Avoided hours per year [h/year]	Avoided days per year [days/year]
G001	Mizuiku k., Rietavo kel. 32	0:00	0	0:00		
G002	Pyvoru k. 1	0:00	0	0:00		
G003*	Uzupiu k. 9	5:30	32	0:15	189:57	156
G004*	Uzupiu k. 8	5:48	34	0:15	175:44	152
G005*	Uzupiu k. 10	0:00	0	0:00	110:10	128
G006*	Lioliu k., Gintaro g. 2	5:23	45	0:11	237:02	187
G007*	Skroblio k., Rietavo g. 22	0:00	0	0:00	124:44	184
G008*	Skroblio k., Rietavo g. 28	11:09	77	0:19	138:30	133
G009*	Skroblio k., Rietavo g. 9	11:54	79	0:18	123:08	127
G010*	Skroblio k., Rietavo g. 24	0:23	9	0:05	115:56	168
G011*	Skroblio k., Rietavo g. 20	1:08	11	0:07	96:55	145
G012*	Skroblio k., Rietavo g. 18	3:51	30	0:16	92:34	126
G013*	Skroblio k., Rietavo g. 16	3:45	31	0:15	91:05	127
G014*	Drobstu k., Kuliu g. 73	16:44	58	0:26	49:25	69
G015*	Lioliu k., J. Sereno g. 7	1:40	14	0:13	24:51	59
G016*	Skroblio k., Rietavo g. 1	0:00	0	0:00	50:10	94
G017*	Drobstu k., Bokstu g. 4	0:00	0	0:00	24:54	65
G018*	Drobstu k., Bokstu g. 2	11:41	47	0:26	4:24	
G019*	Budrikiu k., Liepu g. 11	0:46	26	0:03	77:49	94
G020*	Budrikiu k., Liepu g. 4	0:00	0	0:00	40:59	59
G021*	Budrikiu k., Plunges g. 85E	12:48	53	0:29	191:53	160
G022*	Budrikiu k., Plunges g. 87	8:34	37	0:26	113:42	86
G023*	Budrikiu k., Plunges g. 52	9:15	33	0:26	192:19	222
G024*	Budrikiu k., Plunges g. 54	9:12	32	0:26	203:30	228
G025*	Budrikiu k., Plunges g. 54A	8:44	32	0:25	216:49	228
G026*	Bubenu k., Plunges g. 89	7:24	29	0:23	236:11	226
G027*	Budrikiu k., Plunges g. 48	0:00	0	0:00	147:29	157
G028*	Norgalviu k. 10	14:36	60	0:28	11:51	38
G029	Norgalviu k. 9	6:01	25	0:21		
G030*	Alko k. 1	0:00	0	0:00	82:57	122
G031*	Giliogirio k., M. Kavecko g. 8	0:00	0	0:00	15:13	44
G032	Alko k. 4A	0:00	0	0:00		
G033*	Alko k. 7	3:29	30	0:15	31:51	72
G034*	Alko k. 14	6:07	31	0:19	86:57	134
G035*	Alko k. (nera adreso)	7:29	33	0:21	91:31	170
G036*	Alko k. 15	19:55	101	0:23	105:06	122
G037*	Alko k. 16	16:57	53	0:29	125:38	220
G038*	Lauzu k. 2	0:00	0	0:00	24:14	54
G039*	Bubenu k., Plunges g. 56	9:37	33	0:27	59:21	95
G040*	Daugedu k., Minijos g. 26	9:12	65	0:22	136:37	124
G041*	Gudaliu k. 1	0:00	0	0:00	92:27	165
G042*	Vitku k. 1	0:00	0	0:00	53:01	72
G043*	Daugedu k., Minijos g. 25	9:44	32	0:27	70:12	99
G044*	Daugedu k., Senojo Centro g. 3	5:38	45	0:21	163:31	184
G045*	Kungiu k. 6	16:52	64	0:22	47:39	26
G046	Kungiu k. 18	23:41	60	0:27		
G047*	Uzpeliu k., Medingenu g. 14	11:35	35	0:29	48:55	108
G048*	Uzpeliu k., Uzpeliu g. 6	3:29	50	0:13	37:56	70
G049*	Uzpeliu k. (nera adreso)	4:07	42	0:08	140:34	130
G050*	Uzpeliu k., Medingenu g. 1	0:00	0	0:00	110:22	144
G051*	Medingenu k., Rietavo g. 7	7:12	29	0:23	69:28	116
G052*	Uzduobulio k. 4	0:00	0	0:00	89:30	124
G053*	Gedikenu k., Lanku g. 2	5:04	26	0:15	183:03	117
G054*	Gedikenu k., Lanku g. 4	8:57	32	0:25	36:19	66
G055*	Laurynaiciu k. 2	0:00	0	0:00	72:56	149
G056*	Jaupenu k., Baltijos g. 14	6:35	28	0:22	145:59	173
G057*	Jaupenu k., Baltijos g. 12	8:26	34	0:23	142:15	105
G058*	Jaupenu k., Baltijos g. 8	11:56	59	0:21	192:04	88
G059*	Jaupenu k., Baltijos g. 4	17:33	52	0:24	183:41	114
G060*	Siurnoku k. 6	0:00	0	0:00	127:25	188
G061*	Jaupenu k., Kastonu g. 6	4:45	23	0:19	202:36	246
G062*	Jankaiciu k. 4	4:16	39	0:10	16:41	12

To be continued on next page...

Licensed user:
Vsl Pajurio tyrimu ir planavimo institutas
KMTP 206 kab., V. Berbomo g.10
LT-92221 Klaipeda
+370 46 398842
Viaceslav / gis@corpi.lt
Calculated:
2023-04-15 17:17/3.5.584

SHADOW - Main Result

Calculation: Seseliai worst 2 alt shutdown

...continued from previous page

No.	Name	Shadow, worst case Shadow hours per year [h/year]	Shadow days per year [days/year]	Max shadow hours per day [h/day]	Avoided hours per year [h/year]	Avoided days per year [days/year]
G063*	Uzupiu k. 7	0:00	0	0:00	97:18	144
G064*	Uzupiu k. 5	0:00	0	0:00	43:02	71
G065*	Uzupiu k. 6	0:00	0	0:00	65:22	130
G066*	Lioliu k., Gintaro g. 20	1:22	15	0:12	18:07	61
G067*	Lioliu k., Gintaro g. 18	4:37	26	0:19	21:54	62
G068*	Lioliu k., Gintaro g. 16	4:41	22	0:19	23:05	67
G069*	Lioliu k., Gintaro g. 14	4:48	23	0:20	24:13	70
G070*	Lioliu k., Gintaro g. 14A	5:24	24	0:24	37:08	87
G071*	Lioliu k., Gintaro g. 12	5:12	24	0:22	26:55	75
G072*	Lioliu k., Gintaro g. 27	3:36	25	0:18	13:34	38
G073*	Lioliu k., Gintaro g. 25	4:57	34	0:18	16:29	35
G074*	Lioliu k., Gintaro g. 23	4:31	30	0:19	16:56	38
G075*	Lioliu k., Gintaro g. 21	4:32	26	0:19	17:11	41
G076*	Lioliu k., Gintaro g. 19	4:44	23	0:20	17:36	45
G077*	Lioliu k., Gintaro g. 17	5:10	24	0:20	18:12	53
G078*	Lioliu k., Gintaro g. 15	5:16	24	0:20	19:53	61
G079*	Lioliu k., Gintaro g. 13	5:21	24	0:21	23:09	67
G080*	Lioliu k., J. Sereno g. 2	13:36	67	0:29	9:47	2
G081*	Lioliu k., J. Sereno g. 5	2:29	29	0:11	24:07	44
G082*	Lioliu k., J. Sereno g. 3	3:32	32	0:15	22:44	41
G083*	Lioliu k., J. Sereno g. 1	4:13	32	0:19	21:40	41
G084*	Lioliu k., Jankaiciu g. 5	5:58	35	0:23	21:17	41
G085*	Lioliu k., Jankaiciu g. 3	6:22	26	0:24	21:40	52
G086*	Lioliu k., Jankaiciu g. 1	7:05	28	0:24	24:06	65
G087*	Lioliu k., Jankaiciu g. 2	7:27	28	0:26	29:42	80
G088*	Lioliu k., Gintaro g. 11	6:10	26	0:26	28:35	77
G089*	Lioliu k., Gintaro g. 9	4:49	22	0:22	54:24	113
G090*	Lioliu k., Gintaro g. 10	5:01	31	0:23	54:27	99
G091*	Lioliu k., Gintaro g. 8	4:59	32	0:23	55:16	99
G092*	Lioliu k., Gintaro g. 6	5:57	46	0:20	68:11	97
G093*	Lioliu k., Gintaro g. 4	5:53	36	0:20	66:32	111
G094*	Lioliu k., Gintaro g. 7	6:24	36	0:21	67:57	118
G095*	Lioliu k., Gintaro g. 5	8:06	40	0:23	80:40	131
G096*	Lioliu k., Gintaro g. 1B	11:22	45	0:26	111:29	172
G097*	Lioliu k., Gintaro g. 1	10:17	36	0:27	123:00	172
G098*	Skroblio k., Rietavo g. 26	3:47	28	0:11	132:20	177
G099*	Skroblio k., Rietavo g. 14	3:29	30	0:12	94:50	141
G100*	Skroblio k., Rietavo g. 7	3:11	23	0:16	90:04	134
G101*	Skroblio k., Rietavo g. 5	2:18	20	0:13	80:01	117
G102*	Skroblio k., Rietavo g. 12	0:53	15	0:05	47:49	82
G103*	Skroblio k., Rietavo g. 10	0:00	0	0:00	49:33	86
G104*	Skroblio k., Rietavo g. 8	0:00	0	0:00	47:31	84
G105*	Skroblio k., Rietavo g. 6	0:00	0	0:00	49:15	90
G106*	Skroblio k., Rietavo g. 4	0:27	22	0:02	62:10	84
G107*	Skroblio k., Rietavo g. 2	4:06	21	0:18	60:03	90
G108*	Skroblio k., Rietavo g. 3	1:13	30	0:05	43:57	58
G109*	Pauskiu k. 1A	0:00	0	0:00	23:12	56
G110*	Pauskiu k. 1	0:00	0	0:00	21:31	54
G111*	Vitkiliu k., Paplentes g. 20	0:00	0	0:00	17:49	52
G112*	Vitkiliu k., Paplentes g. 18	0:00	0	0:00	17:09	50
G113*	Vitkiliu k., Paplentes g. 16	0:06	6	0:01	16:21	44
G114*	Vitkiliu k., Vakaru g. 17	0:00	0	0:00	17:40	52
G115*	Vitkiliu k., Vakaru g. 15	0:00	0	0:00	16:59	51
G116*	Vitkiliu k., Vakaru g. 22	0:00	0	0:00	19:47	57
G117*	Vitkiliu k., Vakaru g. 20	0:00	0	0:00	18:39	56
G118*	Vitkiliu k., Vakaru g. 18	0:00	0	0:00	17:47	54
G119*	Vitkiliu k., Vakaru g. 16	0:00	0	0:00	16:48	52
G120*	Vitkiliu k., Vakaru g. 14	0:00	0	0:00	16:11	51
G121*	Vitkiliu k., Vandentiekio g. 1A	1:38	32	0:04	13:42	19
G122	Drobstu k., Alyvu g. 4	23:26	70	0:26		
G123*	Drobstu k., Alyvu g. 2	3:32	52	0:08	13:58	24
G124*	Budrikiu k., Plunges g. 38	0:58	24	0:04	17:56	29
G125*	Budrikiu k., Plunges g. 36B	0:33	24	0:02	24:26	37
G126*	Budrikiu k., Plunges g. 40	0:00	0	0:00	38:35	98

To be continued on next page...

Licensed user:
Vsl Pajurio tyrimu ir planavimo institutas
KMTP 206 kab., V. Berbomo g.10
LT-92221 Klaipeda
+370 46 398842
Viaceslav / gis@corpi.lt
Calculated:
2023-04-15 17:17/3.5.584

SHADOW - Main Result

Calculation: Seseliai worst 2 alt shutdown

...continued from previous page

No.	Name	Shadow, worst case Shadow hours per year [h/year]	Shadow days per year [days/year]	Max shadow hours per day [h/day]	Avoided hours per year [h/year]	Avoided days per year [days/year]
G127*	Budrikiu k., Plunges g. 42	0:05	2	0:03	45:18	103
G128	Drobstu k., Boksto g. 2A	0:00	0	0:00		
G129*	Drobstu k., Plunges g. 85C	0:00	0	0:00	70:55	117
G130*	Budrikiu k., Kalviu g. 1A	0:00	0	0:00	45:43	78
G131*	Budrikiu k., Kalviu g. 1	0:00	0	0:00	36:12	66
G132*	Budrikiu k., Kalviu g. 3	5:58	26	0:21	21:29	30
G133*	Budrikiu k., Kalviu g. 2	0:00	0	0:00	36:57	66
G134*	Budrikiu k., Tuju g. 6	0:00	0	0:00	37:28	64
G135*	Budrikiu k., Tuju g. 4	0:00	0	0:00	37:58	65
G136*	Budrikiu k., Egliu g. 1	8:46	50	0:21	23:31	31
G137*	Budrikiu k., Tiesioji g. 14	9:31	65	0:21	38:11	39
G138*	Budrikiu k., Tiesioji g. 12	9:18	64	0:21	46:57	48
G139*	Budrikiu k., Tiesioji g. 10	8:24	65	0:21	54:31	52
G140*	Budrikiu k., Tiesioji g. 8	5:57	27	0:21	63:57	95
G141*	Budrikiu k., Tiesioji g. 6	6:02	26	0:21	70:26	102
G142*	Budrikiu k., Tiesioji g. 7	7:58	67	0:22	62:04	53
G143*	Budrikiu k., Tiesioji g. 9	9:26	65	0:22	53:32	50
G144*	Budrikiu k., Tiesioji g. 11	10:00	65	0:22	39:46	37
G145*	Budrikiu k., Tiesioji g. 13	9:47	64	0:22	29:11	29
G146*	Budrikiu k., Egliu g. 6	9:48	56	0:22	27:15	30
G147*	Budrikiu k., Egliu g. 4	7:29	40	0:22	28:29	32
G148*	Budrikiu k., Egliu g. 2	0:00	0	0:00	36:16	62
G149*	Budrikiu k., Tuju g. 2	0:00	0	0:00	41:08	66
G150*	Budrikiu k., Sportininku g. 1	8:20	31	0:25	38:06	35
G151*	Budrikiu k., Plunges g. 44	9:21	33	0:26	45:55	38
G152*	Budrikiu k., Plunges g. 46	9:24	32	0:26	47:54	38
G153*	Budrikiu k., Liepu g. 1	9:26	33	0:26	49:11	37
G154*	Budrikiu k., Liepu g. 3	0:14	4	0:04	47:19	69
G155*	Budrikiu k., Liepu g. 5	2:53	25	0:09	51:32	69
G156*	Budrikiu k., Liepu g. 7	3:31	34	0:09	59:22	71
G157*	Budrikiu k., Liepu g. 9	2:28	36	0:06	68:46	79
G158*	Budrikiu k., Sportininku g. 2	11:23	68	0:24	45:47	31
G159*	Budrikiu k., Sportininku g. 4	11:05	67	0:24	53:53	43
G160*	Budrikiu k., Trumpoji g. 6	11:22	67	0:24	57:13	44
G161*	Budrikiu k., Trumpoji g. 5	11:27	68	0:24	61:00	46
G162*	Budrikiu k., Trumpoji g. 3	9:17	67	0:24	71:34	54
G163*	Budrikiu k., Trumpoji g. 4	9:32	67	0:24	67:12	53
G164*	Budrikiu k., Trumpoji g. 2	7:18	44	0:23	73:25	80
G165*	Budrikiu k., Tiesioji g. 5	6:55	28	0:23	78:12	102
G166*	Budrikiu k., Trumpoji g. 1	7:17	28	0:24	79:17	100
G167*	Budrikiu k., Tiesioji g. 3	7:02	27	0:23	83:22	106
G168*	Budrikiu k., Tiesioji g. 1	0:00	0	0:00	100:03	143
G169*	Budrikiu k., Tiesioji g. 2	7:04	28	0:23	103:13	129
G170*	Budrikiu k., Tiesioji g. 4	6:30	27	0:23	94:09	125
G171*	Budrikiu k., Tiesioji g. 6A	5:29	25	0:21	67:39	118
G172*	Budrikiu k., Jazminu g. 2	7:00	28	0:23	108:35	167
G173*	Budrikiu k., Jazminu g. 4	6:32	26	0:23	87:05	137
G174*	Budrikiu k., Plunges g. 50	10:50	35	0:28	156:06	157
G175*	Bubenu k., Plunges g. 91	12:45	41	0:28	94:41	112
G176*	Bubenu k., Bubos g. 6	7:49	57	0:20	45:56	65
G177*	Bubenu k., Bubos g. 4	8:01	56	0:21	40:56	59
G178*	Bubenu k., Pusyno g. 26	3:40	21	0:18	14:00	44
G179*	Bubenu k., Pusyno g. 28	0:00	0	0:00	13:32	43
G180*	Bubenu k., Pusyno g. 30	0:00	0	0:00	13:08	41
G181*	Bubenu k., Pusyno g. 13	3:46	20	0:17	14:34	44
G182*	Bubenu k., Pusyno g. 9	4:16	22	0:18	16:59	46
G183*	Bubenu k., Pusyno g. 11	4:53	27	0:19	15:52	40
G184*	Bubenu k., Pusyno g. 24	4:05	21	0:18	16:11	48
G185*	Bubenu k., Pusyno g. 22	4:21	22	0:19	17:24	50
G186*	Bubenu k., Pusyno g. 20	4:29	22	0:19	18:32	53
G187*	Bubenu k., Pusyno g. 18	4:43	23	0:19	20:06	56
G188*	Bubenu k., Pusyno g. 7	4:53	23	0:19	20:45	56
G189*	Bubenu k., Pusyno g. 5	5:16	24	0:21	24:13	63
G190*	Bubenu k., Pusyno g. 16	5:15	24	0:20	24:57	66

To be continued on next page...

Licensed user:
Vsl Pajurio tyrimu ir planavimo institutas
KMTP 206 kab., V. Berbomo g.10
LT-92221 Klaipeda
+370 46 398842
Viaceslav / gis@corpi.lt
Calculated:
2023-04-15 17:17/3.5.584

SHADOW - Main Result

Calculation: Seseliai worst 2 alt shutdown

...continued from previous page

No.	Name	Shadow, worst case Shadow hours per year [h/year]	Shadow days per year [days/year]	Max shadow hours per day [h/day]	Avoided hours per year [h/year]	Avoided days per year [days/year]
G191*	Bubenu k., Pusyno g. 14	5:35	25	0:21	28:58	76
G192*	Bubenu k., Bubos g. 1	5:54	26	0:21	36:19	96
G193*	Bubenu k., Bubos g. 3	5:56	26	0:21	37:40	91
G194*	Bubenu k., Pusyno g. 12	6:13	26	0:23	40:53	92
G195*	Bubenu k., Pusyno g. 10	6:34	27	0:23	41:38	88
G196*	Bubenu k., Pusyno g. 8	6:49	28	0:23	41:20	85
G197*	Bubenu k., Pusyno g. 6	7:01	28	0:23	39:58	80
G198*	Bubenu k., Pusyno g. 4	7:31	28	0:25	36:50	74
G199*	Bubenu k., Pusyno g. 2	7:55	30	0:25	34:02	70
G200*	Bubenu k., Pusyno g. 1	12:10	65	0:27	16:55	29
G201*	Bubenu k., Pusyno g. 3	6:22	27	0:22	33:57	78
G202*	Bubenu k., Plunges g. 93	7:19	28	0:24	38:35	75
G203*	Lauzu k. 1A	6:56	27	0:23	62:48	135
G204*	Lauzu k. 1D	6:49	27	0:22	64:17	140
G205*	Giliogirio k., M. Kavecko g. 3	0:00	0	0:00	27:19	84
G206*	Giliogirio k., M. Kavecko g. 4	0:00	0	0:00	36:39	85
G207	Giliogirio k., Misko g. 1	0:00	0	0:00		
G208	Patyrio k. 2	0:00	0	0:00		
G209*	Alko k. 2	0:54	25	0:05	69:54	87
G210*	Alko k. 3	0:01	1	0:01	64:40	105
G211*	Alko k. 4	0:00	0	0:00	61:05	102
G212*	Alko k. 5	7:06	33	0:23	26:03	46
G213*	Alko k. 6	0:00	0	0:00	51:38	117
G214*	Alko k. 8	1:38	19	0:10	38:43	89
G215*	Alko k. 9	0:00	0	0:00	50:52	119
G216*	Alko k. 10	0:00	0	0:00	49:21	118
G217*	Alko k. 11	0:00	0	0:00	47:11	106
G218*	Alko k. 12	0:00	0	0:00	52:53	125
G219*	Alko k. 13	0:00	0	0:00	50:35	116
G220*	Daugedu k., Minijos g. 24	12:40	60	0:24	124:05	123
G221*	Daugedu k., Minijos g. 22	12:25	56	0:27	96:51	117
G222*	Daugedu k., Minijos g. 20	2:08	22	0:10	93:16	125
G223*	Daugedu k., Minijos g. 23	8:56	32	0:25	82:14	142
G224*	Vitku k. 4	0:00	0	0:00	54:31	76
G225*	Vitku k. 3	11:34	35	0:29	40:16	63
G226*	Vitku k. 2	9:25	33	0:27	34:25	59
G227*	Vitku k. 1	0:00	0	0:00	31:22	80
G228*	Stalgenu k., Patyrio g. 6	0:00	0	0:00	42:17	98
G229*	Stalgenu k., Patyrio g. 4	0:00	0	0:00	32:51	85
G230*	Stalgenu k., Patyrio g. 2	0:00	0	0:00	27:56	79
G231*	Stalgenu k., Misko g. 30	0:00	0	0:00	47:16	104
G232*	Stalgenu k., Misko g. 28	0:00	0	0:00	36:27	92
G233	Stalgenu k., Misko g. 26	0:00	0	0:00		
G234	Stalgenu k., Paupio g. 6	0:00	0	0:00		
G235	Stalgenu k., Zalioji g. 44	0:00	0	0:00		
G236*	Stalgenu k., Misko g. 24	0:06	3	0:03	12:26	34
G237*	Stalgenu k., Misko g. 22	0:03	3	0:01	25:43	75
G238*	Stalgenu k., Paupio g. 5	0:00	0	0:00	14:38	39
G239*	Stalgenu k., Paupio g. 4	0:00	0	0:00	16:12	42
G240*	Stalgenu k., Zalioji g. 23	0:00	0	0:00	36:27	98
G241*	Stalgenu k., Zalioji g. 42	0:00	0	0:00	42:02	108
G242*	Stalgenu k., Zalioji g. 21	0:00	0	0:00	37:18	100
G243*	Stalgenu k., Zalioji g. 40	0:00	0	0:00	38:48	103
G244*	Stalgenu k., Paupio g. 3	0:00	0	0:00	27:25	82
G245*	Stalgenu k., Bijunu g. 4	0:00	0	0:00	25:36	79
G246*	Stalgenu k., Bijunu g. 2	0:00	0	0:00	27:03	82
G247*	Stalgenu k., Zalioji g. 19	0:00	0	0:00	32:15	92
G248*	Stalgenu k., Zalioji g. 38	0:00	0	0:00	18:50	57
G249*	Stalgenu k., Zalioji g. 34	0:00	0	0:00	16:24	52
G250*	Stalgenu k., Zalioji g. 32	3:07	30	0:13	24:39	57
G251*	Stalgenu k., Zalioji g. 30	3:08	29	0:14	22:27	54
G252	Stalgenu k., Minijos g. 12	0:00	0	0:00		
G253*	Daugedu k., Misko g. 15	8:41	32	0:24	49:46	140
G254*	Daugedu k., Misko g. 13	8:20	32	0:24	46:13	132

To be continued on next page...

Licensed user:
Vsl Pajurio tyrimu ir planavimo institutas
KMTP 206 kab., V. Berbomo g.10
LT-92221 Klaipeda
+370 46 398842
Viaceslav / gis@corpi.lt
Calculated:
2023-04-15 17:17/3.5.584

SHADOW - Main Result

Calculation: Seseliai worst 2 alt shutdown

...continued from previous page

No.	Name	Shadow, worst case Shadow hours per year [h/year]	Shadow days per year [days/year]	Max shadow hours per day [h/day]	Avoided hours per year [h/year]	Avoided days per year [days/year]
G255*	Daugedu k., Misko g. 11	7:57	31	0:24	44:15	128
G256*	Daugedu k., Misko g. 9	7:32	30	0:22	41:31	125
G257*	Daugedu k., Pievu g. 2	7:02	28	0:22	34:24	110
G258*	Daugedu k., Pievu g. 4	6:50	28	0:22	31:59	103
G259*	Daugedu k., Pievu g. 5	6:17	32	0:21	28:28	91
G260*	Daugedu k., Pievu g. 3	6:25	28	0:22	30:31	103
G261*	Daugedu k., Pievu g. 1	6:58	28	0:22	38:09	122
G262*	Daugedu k., Misko g. 7	6:42	28	0:21	36:46	116
G263*	Daugedu k., Naujoji g. 10	5:09	25	0:19	14:34	44
G264*	Daugedu k., Naujoji g. 8	5:08	24	0:20	15:02	44
G265*	Daugedu k., Naujoji g. 6A	5:21	24	0:20	15:46	44
G266*	Daugedu k., Naujoji g. 6	5:19	26	0:19	16:13	44
G267*	Daugedu k., Naujoji g. 4	5:27	26	0:20	16:41	44
G268*	Daugedu k., Naujoji g. 2	5:36	26	0:20	17:12	44
G269*	Daugedu k., Misko g. 5	5:41	28	0:20	17:49	46
G270*	Daugedu k., Misko g. 10	6:08	28	0:20	19:26	48
G271*	Daugedu k., Misko g. 8	12:26	65	0:24	13:13	10
G272*	Daugedu k., Minijos g. 12	8:32	32	0:25	10:47	34
G273*	Daugedu k., Senojo Centro g. 1	16:45	84	0:20	147:36	144
G274*	Daugedu k., Senojo Centro g. 2	7:50	68	0:21	147:57	136
G275*	Daugedu k., Senojo Centro g. 4	7:34	56	0:21	165:21	175
G276*	Daugedu k., Senojo Centro g. 6	10:30	61	0:21	164:32	172
G277*	Daugedu k., Vilties g. 2	16:48	85	0:20	12:28	
G278*	Daugedu k., Vilties g. 5	6:29	58	0:08	17:00	
G279*	Daugedu k., Vilties g. 3	16:59	68	0:17	11:01	
G280*	Daugedu k., Vilties g. 1	19:11	70	0:19	9:09	
G281*	Kungiu k. 5	0:00	0	0:00	16:55	50
G282*	Kungiu k. 2	18:06	76	0:24	27:28	
G283*	Daugedu k., Minijos g. 2A	20:15	74	0:25	36:25	18
G284*	Kungiu k. 3	16:24	56	0:27	43:35	26
G285*	Kungiu k. 4	9:04	70	0:15	42:56	
G286*	Kungiu k. 11	9:36	50	0:22	11:00	34
G287*	Kungiu k. 12	9:29	48	0:22	11:02	34
G288*	Kungiu k. 13	15:31	65	0:25	3:57	2
G289*	Kungiu k. 16	14:12	40	0:29	40:41	94
G290*	Kungiu k. 15	25:13	94	0:29	26:23	59
G291*	Sendvariu k. 2	8:57	32	0:25	110:46	175
G292*	Sendvariu k. 1	9:52	67	0:25	106:14	137
G293*	Uzpeliu k., Medingenu g. 7	8:41	30	0:26	36:33	93
G294*	Uzpeliu k., Kalnelio g. 3	16:18	64	0:25	69:55	128
G295*	Uzpeliu k., Kalnelio g. 1	15:03	60	0:24	68:30	125
G296*	Uzpeliu k., Kalnelio g. 10	14:09	58	0:23	68:26	125
G297*	Uzpeliu k., Kalnelio g. 8	13:46	58	0:23	61:52	118
G298*	Uzpeliu k., Kalnelio g. 6	7:08	29	0:23	58:59	115
G299*	Uzpeliu k., Kalnelio g. 4	7:05	29	0:22	57:18	113
G300*	Uzpeliu k., Kalnelio g. 2	6:42	27	0:22	50:51	107
G301*	Uzpeliu k., Uzpeliu g. 1	6:15	28	0:21	51:20	107
G302*	Uzpeliu k., Uzpeliu g. 3	6:14	26	0:21	58:52	116
G303*	Uzpeliu k., Uzpeliu g. 5	6:15	26	0:21	61:01	119
G304*	Uzpeliu k., Uzpeliu g. 7	7:22	38	0:22	64:10	109
G305*	Uzpeliu k., Uzpeliu g. 9	9:51	48	0:21	67:37	102
G306*	Uzpeliu k., Medingenu g. 5	8:36	32	0:20	56:16	100
G307*	Uzpeliu k., Medingenu g. 10	12:32	40	0:23	64:22	98
G308*	Uzpeliu k., Medingenu g. 8	14:40	44	0:24	67:07	102
G309*	Uzpeliu k., Medingenu g. 6	16:05	46	0:25	69:27	102
G310*	Uzpeliu k., Medingenu g. 4	14:47	50	0:22	12:00	30
G311*	Uzpeliu k., Medingenu g. 2	0:00	0	0:00	8:14	30
G312*	Uzpeliu k., Medingenu g. 3	0:00	0	0:00	62:59	84
G313*	Uzpeliu k., Uzpeliu g. 4	2:23	33	0:07	47:04	82
G314*	Medingenu k., Plunges g. 6	8:58	34	0:25	25:04	51
G315*	Medingenu k., Plunges g. 7	7:00	29	0:23	18:46	45
G316*	Medingenu k., Rietavo g. 4A	17:24	50	0:25	6:23	26
G317*	Gedikenu k., Rietavo g. 6	9:28	38	0:22	17:58	62
G318*	Gedikenu k., Rietavo g. 8	6:30	28	0:23	21:28	56

To be continued on next page...

Licensed user:
Vsl Pajurio tyrimu ir planavimo institutas
KMTP 206 kab., V. Berbomo g.10
LT-92221 Klaipeda
+370 46 398842
Viaceslav / gis@corpi.lt
Calculated:
2023-04-15 17:17/3.5.584

SHADOW - Main Result

Calculation: Seseliai worst 2 alt shutdown

...continued from previous page

No.	Name	Shadow, worst case Shadow hours per year [h/year]	Shadow days per year [days/year]	Max shadow hours per day [h/day]	Avoided hours per year [h/year]	Avoided days per year [days/year]
G319*	Uzduobulio k. 1	23:34	117	0:28	8:43	11
G320	Uzduobulio k.	0:00	0	0:00		
G321	Uzduobulio k. 2	0:00	0	0:00		
G322*	Uzduobulio k. 3	0:00	0	0:00	20:50	55
G323*	Uzduobulio k. 5	13:10	55	0:22	48:18	132
G324*	Uzduobulio k. 6	14:15	57	0:23	23:59	68
G325*	Uzduobulio k. 7	16:59	62	0:25	20:19	64
G326*	Laurynaiciu k. 1	12:57	40	0:28	75:07	137
G327*	Gedikenu k., Lanku g. 1	0:00	0	0:00	27:48	50
G328*	Gedikenu k., Lygumu g. 1	0:00	0	0:00	23:33	48
G329*	Gedikenu k., Lygumu g. 4	0:00	0	0:00	38:25	70
G330*	Gedikenu k. 4	0:00	0	0:00	16:26	44
G331*	Jaupenu k., Saules g. 6	0:00	0	0:00	31:30	52
G332*	Jaupenu k., Saules g. 4	0:00	0	0:00	42:08	56
G333*	Jaupenu k., Saules g. 2	8:15	50	0:12	26:26	
G334*	Jaupenu k., Baltijos g. 10	0:00	0	0:00	122:09	94
G335*	Jaupenu k., Baltijos g. 1	0:00	0	0:00	38:58	64
G336*	Jaupenu k., Baltijos g. 2	5:09	66	0:10	54:05	45
G337*	Jaupenu k., Baltijos g. 6	4:34	42	0:18	38:35	59
G338*	Malduciu k., Zemaiciu g. 75	12:34	79	0:20	32:54	15
G339*	Malduciu k., Zemaiciu g. 73	10:49	44	0:22	24:29	50
G340*	Malduciu k., Zemaiciu g. 73A	8:58	44	0:19	22:50	46
G341*	Malduciu k., Jaujupio g. 2A	11:22	53	0:27	11:35	23
G342*	Malduciu k., Zemaiciu g. 72	6:52	35	0:18	16:17	42
G343*	Malduciu k., Zemaiciu g. 71	5:18	28	0:24	28:38	66
G344*	Malduciu k., Zemaiciu g. 70	6:26	30	0:19	14:41	44
G345*	Malduciu k., Zemaiciu g. 66	6:16	30	0:21	16:55	49
G346*	Malduciu k., Zemaiciu g. 69	3:39	22	0:20	24:31	71
G347*	Malduciu k., Zemaiciu g. 65	3:11	25	0:13	13:28	40
G348*	Malduciu k., Zemaiciu g. 67	4:24	33	0:15	12:39	39
G349*	Siurnoku k. 4	3:11	34	0:11	6:33	4
G350*	Siurnoku k. 5	16:14	61	0:21	14:25	36
G351*	Jaupenu k., Kastonu g. 8	8:53	49	0:20	221:05	234
G352*	Jaupenu k., Kastonu g. 4	4:55	34	0:16	156:23	189
G353*	Jaupenu k., Kastonu g. 1	8:46	39	0:23	112:27	163
G354*	Jaupenu k., Kastonu g. 2	8:22	30	0:25	82:47	148
G355*	Jaupenu k., Baltijos g. 18	5:40	27	0:21	61:32	136
Plan. sodyba Nr. 1*		0:00	0	0:00	31:27	69
Plan. sodyba Nr. 2*		22:30	76	0:25	156:04	91
Plan. sodyba Nr. 3*		5:23	26	0:20	13:43	39

* Receptors where shadow flicker is reduced by curtailment

Total amount of flickering on the shadow receptors caused by each WTG

No.	Name	Worst case [h/year]	Stopped due to flicker curtailment [h/year]
WEC05	VE model 8000 175.0 !O! hub: 132,0 m (TOT: 219,5 m) (315)	16:48	378:32
WEC06	VE model 8000 175.0 !O! hub: 132,0 m (TOT: 219,5 m) (316)	28:18	714:16
WEC07	VE model 8000 175.0 !O! hub: 132,0 m (TOT: 219,5 m) (317)	6:16	325:33
WEC08	VE model 8000 175.0 !O! hub: 132,0 m (TOT: 219,5 m) (318)	12:36	107:41
WEC09	VE model 8000 175.0 !O! hub: 132,0 m (TOT: 219,5 m) (319)	31:05	96:56
WEC10	VE model 8000 175.0 !O! hub: 132,0 m (TOT: 219,5 m) (320)	84:21	49:31
WEC11	VE model 8000 175.0 !O! hub: 132,0 m (TOT: 219,5 m) (321)	25:41	349:22
WEC12	VE model 8000 175.0 !O! hub: 132,0 m (TOT: 219,5 m) (322)	19:39	267:33
WEC13	VE model 8000 175.0 !O! hub: 132,0 m (TOT: 219,5 m) (323)	0:00	293:09
WEC14	VE model 8000 175.0 !O! hub: 132,0 m (TOT: 219,5 m) (324)	0:00	334:45
WEC15	VE model 8000 175.0 !O! hub: 132,0 m (TOT: 219,5 m) (325)	0:00	121:53
WEC16	VE model 8000 175.0 !O! hub: 132,0 m (TOT: 219,5 m) (326)	33:13	31:45
WEC17	VE model 8000 175.0 !O! hub: 132,0 m (TOT: 219,5 m) (327)	10:14	323:41
WEC18	VE model 8000 175.0 !O! hub: 132,0 m (TOT: 219,5 m) (328)	7:10	14:52
WEC19	VE model 8000 175.0 !O! hub: 132,0 m (TOT: 219,5 m) (329)	5:03	71:54
WEC20	VE model 8000 175.0 !O! hub: 132,0 m (TOT: 219,5 m) (330)	13:39	17:27
WEC21	VE model 8000 175.0 !O! hub: 132,0 m (TOT: 219,5 m) (331)	9:41	161:52
WEC22	VE model 8000 175.0 !O! hub: 132,0 m (TOT: 219,5 m) (332)	64:43	147:49

To be continued on next page...

Licensed user:
VsI Pajurio tyrimu ir planavimo institutas
KMTP 206 kab., V. Berbomo g.10
LT-92221 Klaipeda
+370 46 398842
Viaceslav / gis@corpi.lt
Calculated:
2023-04-15 17:17/3.5.584

SHADOW - Main Result

Calculation: Seseliai worst 2 alt shutdown

...continued from previous page

No.	Name	Worst case [h/year]	Stopped due to flicker curtailment [h/year]
WEC23	VE model 8000 175.0 !O! hub: 132,0 m (TOT: 219,5 m) (333)	19:59	511:36
WEC24	VE model 8000 175.0 !O! hub: 132,0 m (TOT: 219,5 m) (334)	0:00	38:47
WEC25	VE model 8000 175.0 !O! hub: 132,0 m (TOT: 219,5 m) (335)	4:12	75:39
WEC26	VE model 8000 175.0 !O! hub: 132,0 m (TOT: 219,5 m) (336)	3:27	175:07
WEC27	VE model 8000 175.0 !O! hub: 132,0 m (TOT: 219,5 m) (337)	20:13	174:56
WEC28	VE model 8000 175.0 !O! hub: 132,0 m (TOT: 219,5 m) (338)	23:24	160:55
WEC29	VE model 8000 175.0 !O! hub: 132,0 m (TOT: 219,5 m) (339)	44:43	165:01
WEC30	VE model 8000 175.0 !O! hub: 132,0 m (TOT: 219,5 m) (340)	9:17	36:52
WEC31	VE model 8000 175.0 !O! hub: 132,0 m (TOT: 219,5 m) (341)	61:05	104:39
WEC32	VE model 8000 175.0 !O! hub: 132,0 m (TOT: 219,5 m) (342)	30:15	35:55
WEC33	VE model 8000 175.0 !O! hub: 132,0 m (TOT: 219,5 m) (343)	42:15	
WEC34	VE model 8000 175.0 !O! hub: 132,0 m (TOT: 219,5 m) (344)	16:56	45:29
WEC35	VE model 8000 175.0 !O! hub: 132,0 m (TOT: 219,5 m) (345)	7:26	149:16
WEC36	VE model 8000 175.0 !O! hub: 132,0 m (TOT: 219,5 m) (346)	28:43	33:14
WEC37	VE model 8000 175.0 !O! hub: 132,0 m (TOT: 219,5 m) (347)	8:57	
WEC38	VE model 8000 175.0 !O! hub: 132,0 m (TOT: 219,5 m) (348)	1:14	15:15
WEC39	VE model 8000 175.0 !O! hub: 132,0 m (TOT: 219,5 m) (349)	0:00	
WEC40	VE model 8000 175.0 !O! hub: 132,0 m (TOT: 219,5 m) (350)	31:39	48:35
WEC41	VE model 8000 175.0 !O! hub: 132,0 m (TOT: 219,5 m) (351)	11:34	98:14
WEC42	VE model 8000 175.0 !O! hub: 132,0 m (TOT: 219,5 m) (352)	31:17	174:17
WEC43	VE model 8000 175.0 !O! hub: 132,0 m (TOT: 219,5 m) (353)	2:00	390:31
WEC44	VE model 8000 175.0 !O! hub: 132,0 m (TOT: 219,5 m) (354)	58:23	315:53
WEC45	VE model 8000 175.0 !O! hub: 132,0 m (TOT: 219,5 m) (355)	11:32	84:47
WEC46	VE model 8000 175.0 !O! hub: 132,0 m (TOT: 219,5 m) (356)	14:01	56:52
WEC47	VE model 8000 175.0 !O! hub: 132,0 m (TOT: 219,5 m) (357)	0:00	
WEC48	VE model 8000 175.0 !O! hub: 132,0 m (TOT: 219,5 m) (358)	0:00	
WEC49	VE model 8000 175.0 !O! hub: 132,0 m (TOT: 219,5 m) (359)	29:37	553:08
WEC50	VE model 8000 175.0 !O! hub: 132,0 m (TOT: 219,5 m) (360)	25:39	339:00
WEC51	VE model 8000 175.0 !O! hub: 132,0 m (TOT: 219,5 m) (361)	21:33	49:20
WEC52	VE model 8000 175.0 !O! hub: 132,0 m (TOT: 219,5 m) (362)	3:02	135:18
WEC53	VE model 8000 175.0 !O! hub: 132,0 m (TOT: 219,5 m) (363)	8:43	31:47
WEC54	VE model 8000 175.0 !O! hub: 132,0 m (TOT: 219,5 m) (364)	21:35	90:13
WEC55	VE model 8000 175.0 !O! hub: 132,0 m (TOT: 219,5 m) (365)	7:54	135:07
WEC56	VE model 8000 175.0 !O! hub: 132,0 m (TOT: 219,5 m) (366)	16:14	68:23
WEC57	VE model 8000 175.0 !O! hub: 132,0 m (TOT: 219,5 m) (367)	3:11	71:30
WEC58	VE model 8000 175.0 !O! hub: 132,0 m (TOT: 219,5 m) (368)	0:00	13:58

Total times in Receptor wise and WTG wise tables can differ, as a WTG can lead to flicker at 2 or more receptors simultaneously and/or receptors may receive flicker from 2 or more WTGs simultaneously.

8 PRIEDAS

Rietavo sav. Medingėnų sen. rašto Nr. V6-17, kopija

RIETAVO SAVIVALDYBĖS ADMINISTRACIJOS
MEDINGĖNŲ SENIŪNIJA

Biudžetinė įstaiga, Laisvės a. 3, 90316 Rietavas.
Duomenys kaupiami ir saugomi Juridinių asmenų registre, kodas 188747184
Seniūnijos duomenys: biudžetinės įstaigos filialas, Medingėnai, 90271 Rietavas, tel. (8 448) 41 711
el. p. medingenai@rietavas.lt , filialo kodas 188665844

VšĮ Pajūrio tyrimų ir planavimo institutui

2023-02-10 Nr. V6-17
Į 2023-01-30 Nr. V5-8

ATSILIEPIMAS Į PRANEŠIMĄ DĖL PLANUOJAMO VĖJO ELEKTRINIŲ PARKO

Medingėnų seniūnija gavo pranešimą apie planuojamą atlikti poveikio aplinkai vertinimą dėl kaimiškose vietovėse (tame tarpe ir Medingėnų seniūnijoje) planuojamo statyti vėjo elektrinių parko.

Noriu informuoti ir pateikti turimus faktus apie Medingėnų seniūnijoje esančius objektus, kurie ribos vėjo elektrinių statybos ir jų apsaugos zonų dydį. Objektai yra įtraukti į nekilnojamąjį kultūros paveldą (dokumentai pridedami).

Taip pat Medingėnuose yra susikūrusi ir veikianti Medingėnų seniūnijos ir jos apylinkių tvaraus vystymo bendruomenė, kuri savo veiklą grindžia vietovės kultūrinio paveldo, kraštovaizdžio, sveikos gamtinės aplinkos puoselėjimu ir išsaugojimu, ekologišku ir tvariu turizmu bei senų tradicijų atgaivinimu ir puoselėjimu vietovėje.

Bendruomenė yra pasiryžusi visais būdais siekti, kad Medingėnų seniūnijos gyventojai galėtų džiaugtis ir didžiuotis išsaugotais ir atgaivintais amatais, dalijantis šiomis žiniomis su atvykstančiais svečiais, o jų pritraukimas remsis technogenine ir kitokia tarša nesuteršta aplinka, kraštovaizdžiu.

Manytina, jog bendruomenė bus – prieš – vėjo elektrinių parko ar atskirų jos vienetų statybą Medingėnų seniūnijos ir gretimose apylinkėse.

Visus turimus dokumentus dėl esamų sąlygų Medingėnų seniūnijoje – pridedu.

Seniūnas Tomas Sragauskas

2019 - 09 - 30

Nekilnojamojo kultūros paveldo vertinimo tarybos (IV) 2019-09-25 posėdžių nutarimai

2019 m. rugsėjo 25 d. vykusioKultūros paveldo departamento prie Kultūros ministerijos ketvirtosios nekilnojamojo kultūros paveldo vertinimo tarybos posėdžio Nr. VL-22 metu nutarta:

1. XVII-XVIII a. statinių liekanų ir grindinių fragmentų, aptiktų 2019 m. archeologinių tyrimų metu Pylimų g., Reformatų skv., nenustatyti Vilniaus senojo miesto vietos ir priemiesčių archeologinės vietovės (25504) vertingosiomis savybėmis;
2. Patikslinti Padovinio piliakalnio su gyvenviete (22983), Marijampolės sav., Liudvinavo sen., Padovinio k., duomenis Kultūros vertybių registre: apibrėžti teritoriją, vizualinį apsaugos pozonį, nustatyti vertingąsias savybes, nacionalinį reikšmingumo lygmenį;
3. Patikslinti Kurklių kapinyno (16338), Anykščių r. sav., Kurklių sen., Kurklių mstl., duomenis Kultūros vertybių registre: apibrėžti teritoriją, nustatyti vertingąsias savybes, regioninį reikšmingumo lygmenį;
4. Patikslinti Miegonių pilkapyno, vad. Napoleono kapais (5848), Biržų r. sav., Papilio sen., Miegonių k., duomenis Kultūros vertybių registre: apibrėžti teritoriją, nustatyti vertingąsias savybes, regioninį reikšmingumo lygmenį;

Priimtų sprendimų motyvai: objektai atitinka 2005-04-15 Lietuvos Respublikos kultūros ministro įsakymu Nr. ĮV-150 patvirtintus „Nekilnojamųjų kultūros vertybių vertinimo ir atrankos kriterijų aprašo“ kriterijus – amžiaus cenzą, autentiškumą bei reikšmingumą.

2019 m. rugsėjo 25 d. vykusioKultūros paveldo departamento prie Kultūros ministerijos ketvirtosios nekilnojamojo kultūros paveldo vertinimo tarybos posėdžio Nr. VL-23 metu nutarta:

1. Patikslinti Antakščių piliakalnio su gyvenviete (24013), Molėtų r. sav., Alantos sen., Antakščių k., duomenis Kultūros vertybių registre: apibrėžti teritoriją, vizualinį apsaugos pozonį, nustatyti vertingąsias savybes, nacionalinį reikšmingumo lygmenį;
2. Patikslinti Maišiakulės piliakalnio (5347), Molėtų r. sav., Alantos sen., Maišiakulės k., duomenis Kultūros vertybių registre: apibrėžti teritoriją, vizualinį apsaugos pozonį, nustatyti vertingąsias savybes, nacionalinį reikšmingumo lygmenį;
3. Patikslinti Karališkių piliakalnio su gyvenviete (24017), Molėtų r. sav., Alantos sen., Karališkių k., duomenis Kultūros vertybių registre: apibrėžti teritoriją, vizualinį apsaugos pozonį, nustatyti vertingąsias savybes, nacionalinį reikšmingumo lygmenį;
4. Patikslinti Rubokų kapinyno (23818), Šilutės r. sav., Šilutės sen., Vileikių k., duomenis Kultūros vertybių registre: apibrėžti teritoriją, apsaugos nuo fizinio poveikio pozonį, nustatyti vertingąsias savybes, nacionalinį reikšmingumo lygmenį;
5. Suteikti teisinę apsaugą Medingėnų piliakalniui su gyvenviete (44122), Rietavo sav., Medingėnų sen., Medingėnų k., ir įrašyti jį į Kultūros vertybių registrą: apibrėžti teritoriją, nustatyti vertingąsias savybes, nacionalinį reikšmingumo lygmenį;
6. Suteikti teisinę apsaugą Keleriškių kapinynui (44123), Pagėgių sav., Vilkyškių sen., Keleriškių k., ir įrašyti jį į Kultūros vertybių registrą: apibrėžti teritoriją, nustatyti vertingąsias savybes, nacionalinį reikšmingumo lygmenį.

Priimtų sprendimų motyvai: objektai atitinka 2005-04-15 Lietuvos Respublikos kultūros ministro įsakymu Nr. ĮV-150 patvirtintus „Nekilnojamųjų kultūros vertybių vertinimo ir atrankos kriterijų aprašo“ kriterijus – amžiaus cenzą, autentiškumą bei reikšmingumą.

Paskutinį kartą redaguota2019 - 09 - 30

© Kultūros paveldo departamentas

2022 - 09 - 09

Nekilnojamojo kultūros paveldo vertinimo tarybos (IV) 2022-09-14 nuotolinis posėdis

2022 m. rugsėjo 14 d. 13 val. Kultūros paveldo departamento prie Kultūros ministerijos ketvirtosios nekilnojamojo kultūros paveldo vertinimo tarybos posėdyje Nr. VL-14 numatomi svarstyti klausimai:

1. Kultūros paveldo departamento ketvirtosios nekilnojamojo kultūros paveldo vertinimo tarybos pirmininko ir pirmininko pavaduotojo rinkimai.

2. Senųjų Alksnėnų akmens su ženklais (u. k. 30297), Kalvarijos sav., Sangrūdos sen., Senųjų Alksnėnų k., nekilnojamojo kultūros paveldo vertinimo tarybos akto projektas dėl apsaugos netaikymo.
Papildoma informacija:
Statusas: Akmuo pripažintas valstybės saugomu objektu.
Akto parengimo pagrindas: Apskaitos dokumentacijos parengimas įtrauktas į Nekilnojamųjų kultūros vertybių, kurioms Kultūros paveldo departamento prie Kultūros ministerijos teritoriniai skyriai 2021 m. rengs apskaitos dokumentaciją, sąrašą, patvirtintą Kultūros paveldo departamento prie Kultūros ministerijos (toliau – Departamentas) direktoriaus 2021 m. sausio 11 d. įsakymu Nr. Į-6 (2021-02-04 įsakymo Nr. Į-36 redakcija) „Dėl Nekilnojamųjų kultūros vertybių, kurioms Kultūros paveldo departamento prie Kultūros ministerijos teritoriniai skyriai 2021 m. rengs apskaitos dokumentaciją, sąrašo patvirtinimo“.
Aktu siūloma: panaikinti apsaugą, atsižvelgiant į įrašų, esančių akmenyje, iššifravimo ir atliktų tyrimų duomenis.
Akto projekto rengėjas: Departamento Alytaus–Marijampolės teritorinis skyrius.

3. Kluonalių senovės žemdirbystės vietos (u. k. 30297), Kretingos r. sav., Kretingos miesto sen., Kretingos m., nekilnojamojo kultūros paveldo vertinimo tarybos akto projektas dėl apsaugos netaikymo.
Papildoma informacija:
Statusas: Senovės žemdirbystės vieta pripažinta valstybės saugomu objektu.
Akto parengimo pagrindas: Apskaitos dokumentacijos parengimas įtrauktas į Kultūros paveldo centro 2018 m. veiklos planą, patvirtintą Departamento direktoriaus 2018 m. vasario 27 d. įsakymu Nr. Į-48 „Dėl Kultūros paveldo centro 2018 m. veiklos plano patvirtinimo“.
Aktu siūloma: panaikinti apsaugą, atsižvelgiant į apibendrintus 2004–2020 m. archeologinių tyrimų rezultatus ir intensyvų teritorijos užstatymą.
Akto projekto rengėjas: Kultūros paveldo centras.

4. Eržvilko senosios kapinės, vad. Prancūzkapiais (u. k. 5910), Jurbarko r. sav., Eržvilko sen., Eržvilko mstl., nekilnojamojo kultūros paveldo vertinimo tarybos akto projektas dėl tikslingumo nustatyti archeologinį vertingųjų savybių pobūdį.
Papildoma informacija:
Statusas: Senosios kapinės (buv. Senkapis) registruotos Kultūros vertybių registre.
Akto parengimo pagrindas: Apskaitos dokumentacijos parengimas įtrauktas į Kultūros paveldo centro 2020 m. kultūros vertybių apskaitos dokumentų projektų rengimo planą, patvirtintą Departamento direktoriaus 2020 m. sausio 17 d. įsakymu Nr. Į-17 „Dėl Kultūros paveldo centro 2020 m. kultūros vertybių apskaitos dokumentų projektų rengimo plano patvirtinimo“.
Aktu siūloma: patikslinti nekilnojamosios kultūros vertybės apskaitos duomenys (pakeisti pavadinimą, apibrėžti teritoriją, nustatyti archeologinį, memorialinį ir dailės vertingųjų savybių pobūdžius, vertingąsias savybes, regioninį reikšmingumo lygmenį). Klausimas svarstytas Departamento penktosios nekilnojamojo kultūros paveldo vertinimo tarybos 2022-05-16 posėdyje. Klausimą nutarta atidėti ir svarstyti pakartotinai dėl archeologinio vertingųjų savybių pobūdžio išvadą pateikus archeologijos srities mokslininkams ir (ar) ekspertams.
Akto projekto rengėjas: Kultūros paveldo centras.

5. Dėl Džiuginėnų piliakalnio su gyvenviete (u. k. 24527), Telšių r. sav., Gadūnavo sen., Džiuginėnų k., teritorijos apibrėžimo (konsultacija nekilnojamojo kultūros paveldo vertinimo tarybos akto rengėjo prašymu).
Papildoma informacija:
Statusas: Piliakalnis su gyvenviete pripažinti valstybės saugomu objektu.
Akto rengimo pagrindas: Apskaitos dokumentacijos parengimas įtrauktas į Nekilnojamųjų kultūros vertybių, kurioms Kultūros paveldo departamento prie Kultūros ministerijos teritoriniai skyriai 2021 m. rengs apskaitos dokumentaciją, sąrašą, patvirtintą Departamento direktoriaus 2021 m. spalio 1 d. įsakymu Nr. Į-256 „Dėl Kultūros paveldo departamento prie Kultūros ministerijos direktoriaus 2021 m. sausio 11 d. įsakymo Nr. Į-4 „Dėl Kultūros paveldo centro 2021 m. kultūros vertybių apskaitos dokumentų projektų rengimo plano“ pakeitimo“.

Klausimo svarstymo pagrindas: Konsultacija Kultūros paveldo centro prašymu dėl teritorijos apibrėžimo atsižvelgiant į 2022 m. detaliųjų archeologinių tyrimų, vykdytų šiaurinėje kultūros paveldo objekto dalyje, rezultatus ir paveldosaugines rekomendacijas.

6. Dėl tikslingumo rengti Draučių senovės gyvenvietės, Širvintų r. sav., Jauniūnų sen., Pajuodžių k., nekilnojamojo kultūros paveldo vertinimo tarybos aktą dėl apsaugos reikalingumo (konsultacija nekilnojamojo kultūros paveldo vertinimo tarybos akto rengėjo prašymu).
Papildoma informacija:
Statusas: -
Akto rengimo pagrindas: Departamentui 2021-05-06 pateikta informacija apie Širvintų r. sav., Jauniūnų sen., Draučių miške aptiktas keramikos šukes ir molio tinko fragmentus.
Klausimo svarstymo pagrindas: Konsultacija Kultūros paveldo centro prašymu dėl tikslingumo rengti nekilnojamojo kultūros paveldo vertinimo tarybos aktą atsižvelgiant į surinktus duomenis.

7. Dėl tikslingumo rengti Kiauklių kalno, Širvintų r. sav., Zibalų sen., Kiauklių k., nekilnojamojo kultūros paveldo vertinimo tarybos aktą dėl apsaugos reikalingumo (konsultacija nekilnojamojo kultūros paveldo vertinimo tarybos akto rengėjo prašymu).
Papildoma informacija:
Statusas: -
Akto rengimo pagrindas: Departamentui 2021-06-18 pateikta informacija apie Širvintų r. sav., Zibalų sen., Kiauklių ežero pietvakariniame krante esantį spėjamą piliakalnį.
Klausimo svarstymo pagrindas: Konsultacija Kultūros paveldo centro prašymu dėl tikslingumo rengti nekilnojamojo kultūros paveldo vertinimo tarybos aktą atsižvelgiant į surinktus duomenis.

8. Dėl tikslingumo rengti Vegėnų kapinyno, Raseinių r. sav., Girkalnio sen., Vegėnų k., nekilnojamojo kultūros paveldo vertinimo tarybos aktą dėl apsaugos reikalingumo (konsultacija nekilnojamojo kultūros paveldo vertinimo tarybos akto rengėjo prašymu).
Papildoma informacija:
Statusas: -
Akto rengimo pagrindas: Departamento Kauno teritorinio skyriaus 2020-09-30 tarnybiniu pranešimu LRK-172(1.32-K) pateikta informacija apie Raseinių r. sav., Girkalnio sen., Vegėnų k. dirbamame lauke metalo ieškikliu fizinio asmens surinktus archeologinius radinius.
Klausimo svarstymo pagrindas: Konsultacija Kultūros paveldo centro prašymu dėl tikslingumo rengti nekilnojamojo kultūros paveldo vertinimo tarybos aktą atsižvelgiant į surinktus duomenis.

9. Dėl tikslingumo rengti Lenkaičių šventvietės, Rietavo sav., Medingėnų sen., Lenkaičių k., nekilnojamojo kultūros paveldo vertinimo tarybos aktą dėl apsaugos reikalingumo (konsultacija nekilnojamojo kultūros paveldo vertinimo tarybos akto rengėjo prašymu).
Papildoma informacija:
Statusas: -
Akto rengimo pagrindas: Departamentui 2021-09-30 pateikta informacija apie Rietavo sav., Medingėnų sen., Lenkaičių kaime lokalizuotą šventvietę.
Klausimo svarstymo pagrindas: Konsultacija Kultūros paveldo centro prašymu dėl tikslingumo rengti nekilnojamojo kultūros paveldo vertinimo tarybos aktą atsižvelgiant į surinktus duomenis.

Paskutinį kartą redaguota2022 - 09 - 09

MŪSŲ KONTAKTAI

Šnipiškių g.3, LT-09309 Vilnius 8 5 273 42 56 8 5 272 40 58 centras@kpd.lt
Biudžetinė įstaiga, kodas 188692688. Duomenys apie Kultūros paveldo departamentą prie Kultūros ministerijos kaupiami ir saugomi Juridinių asmenų registre.

Prisijunkite prie mūsų Jūsų el. p. adresas: Užsisakykite naujienlaiškį

© Kultūros paveldo departamentas

GAUTA
2022 m. 10 mėn. 19 d.
Nr. V5-63

KULTŪROS PAVELDO DEPARTAMENTAS
PRIE KULTŪROS MINISTERIJOS
TELŠIŲ – TAURAGĖS TERITORINIS SKYRIUS

Rietavo savivaldybės administracijos
Medingėnų seniūnijai

2022-10-18 Nr. 2TeT-574-(12.109-TeT)
Į 2022-10-17 Nr. V6-39

DĖL TALKOS MEDINGĖNŲ PILIAKALNYJE

Kultūros paveldo departamento Telšių – Tauragės teritorinis skyrius, išnagrinėjęs pateiktą informaciją apie VšĮ „Žemaitijos keliais" kartu su savanoriais ir Medingėnų seniūnijos gyventojais planuojamą talką Medingėnų piliakalnyje su gyvenviete (u.k. 44122, toliau - Objektas) 2022 m. lapkričio 12, 13 dienomis nuo 10.00 val., prašymui pritaria. Primename, kad talkos organizatoriai privalo užtikrinti, kad nebūtų pažeistos kultūros paveldo objekto vertingosios savybės- žemės ir jos paviršiaus elementai – reljefas, piliakalnio aikštelė, pylimas, griovys, šlaitai, ypač - kultūrinis sluoksnis (www.kvr.kpd.lt). Objekto teritorijoje nesandėliuoti nukirstų krūmų ar kitų talkos metu surinktų šiukšlių, jas išvežti už teritorijos ribų.

Patarėjas, pavaduojantis vedėją Vidas Narbutas

Originalas paštu nebus siunčiamas
Loreta Barysienė, tel. 8 444 54305, el.p. loreta.barysiene@kpd.lt

Elektroninio dokumento nuorašas

GAUTA
2022 m. 11 mėn. 23 d.
Nr. V5-72

RIETAVO SAVIVALDYBĖS ADMINISTRACIJOS DIREKTORIUS

ĮSAKYMAS
DĖL LĖŠŲ SKYRIMO

2022 m. lapkričio d. 23 Nr. AV-716
Rietavas

Vadovaudamasis Lietuvos Respublikos vietos savivaldos įstatymo 29 straipsnio 8 dalies 2 punktu ir atsižvelgdamas į Rietavo savivaldybės administracijos Medingėnų seniūnijos 2022 m. lapkričio 11 d. prašymą:

1. S k i r i u Rietavo savivaldybės administracijos Medingėnų seniūnijai iš Savivaldybės administracijos institucijos išlaikymo valdymo (reprezentacinės išlaidos) programos 150 Eur – apmokėti už patirtas išlaidas rengiant talką Medingėnų piliakalnyje lapkričio 12–13 dienomis.

2. N u r o d a u Savivaldybės administracijos Buhalterinės apskaitos ir ūkio skyriui lėšas pervesti Rietavo savivaldybės administracijos Medingėnų seniūnijai.

Įsakymas gali būti skundžiamas ikiteismine tvarka Lietuvos administracinių ginčų komisijos Klaipėdos apygardos skyriui (H. Manto g. 37, Klaipėda) arba Lietuvos Respublikos administracinių bylų teisenos įstatymo nustatyta tvarka Regionų apygardos administracinio teismo Klaipėdos rūmams (Galinio Pylimo g. 9, Klaipėda) per vieną mėnesį nuo šio įsakymo paskelbimo ar įteikimo suinteresuotai šaliai dienos.

Savivaldybės administracijos direktorius Vytautas Dičiūnas

RIETAVO SAVIVALDYBĖS ADMINISTRACIJOS
MEDINGĖNŲ SENIŪNIJA

2023-2073 METŲ DARNAUS VYSTYMOSI VIZIJA, GAIRĖS

2023-01-12 Nr. V6-9
Medingėnai

1. Teritorijos išskirtinumas ir identitetas (Simbolinis potencialas)

Medingėnų seniūnija, ypač jos šiaurės rytinėje dalyje esantis Akmenskinės kaimas – tai geografinis centras tarp Rietavo, Plungės, Telšių ir Varnių (į visas puses po 20-25 km). Ši seniūnijos dalis gausi potencialiais, gilią senovę (keletą tūkst. metų prieš m. e.) menančiais turistinio lankymo objektais, kurie dar reikalauja tinkamo paruošimo lankytojams. Tai – turintis natūralią gamtą ir civilizacijos dar menkai (tiek – gerąja, tiek – blogąja prasmėmis) paliestas kampelis su didžiuliu, dėl lėšų trūkumo kol kas dar visiškai neišnaudotu potencialu!

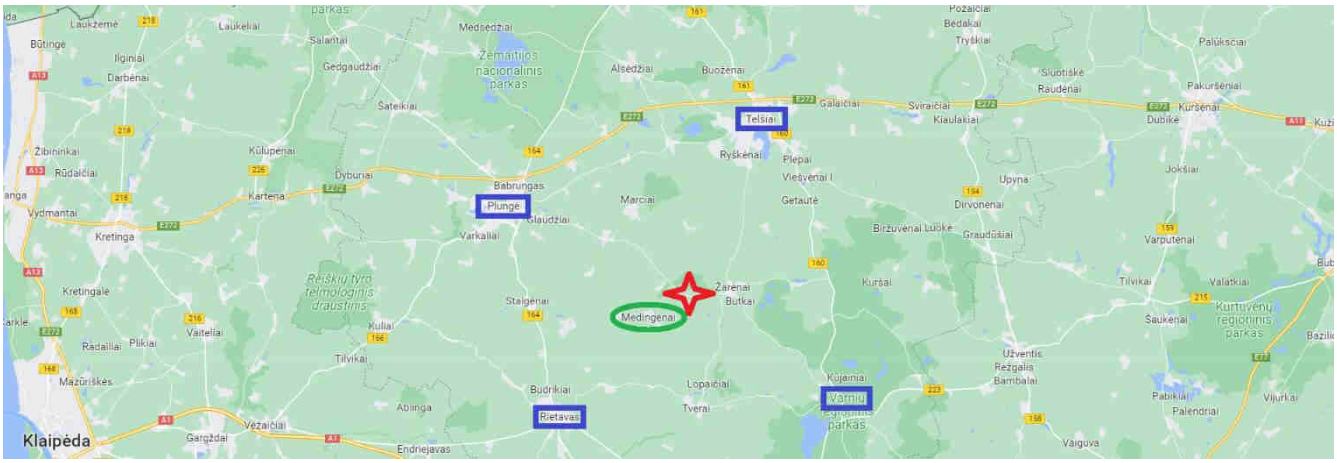

2. Gyventojų skaičius (Socialinis potencialas)

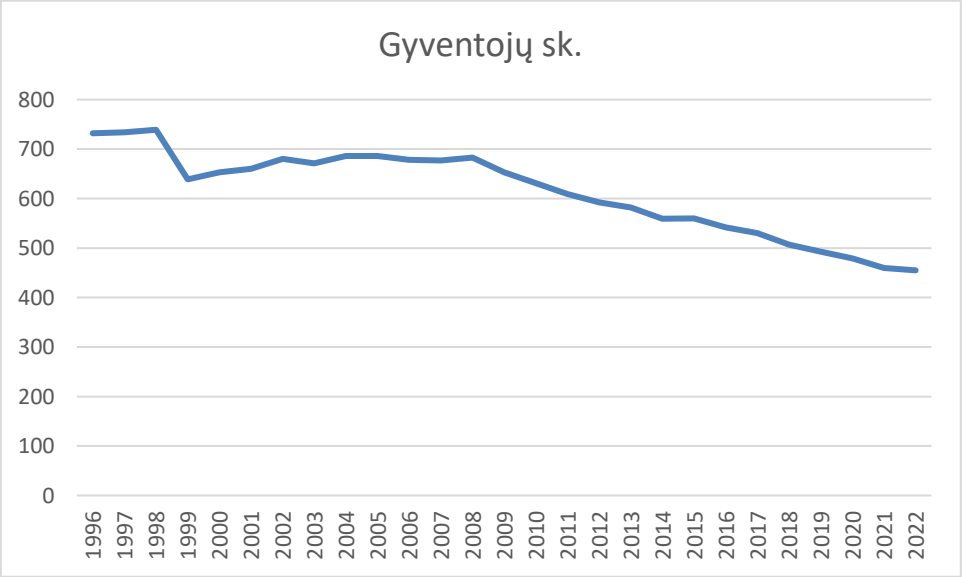

2.1 pav. *Bendras seniūnijos teritorijoje gyventojų sk.: 1996 m. – 732, 1998 m. – 739, 2022 m. – 460.*

2.2. lentelė. *Seniūnijos gyventojų pasiskirstymas pagal amžių:*

Amžiaus intervalas	1998 m.	2008 m.	2022 m.
Iki 7 m.	69	40	31
7-16 m.	18	90	36
16-25 m.	82	128	53
25-45 m.	122	170	121
45-65 m.	87	145	131
65 m. ir vyresni	105	110	88

2.3. lentelė. *Seniūnijos gyventojų pasiskirstymas pagal gyvenamąją vietovę:*

Gyvenamoji vietovė:	2011 m.	2021 m.	2022 m.
gyvenantys viensėdžiuose (vienkiemiuose)	135	107	105
gyvenantys gyv. vietovėse iki 200 gyventojų (išskyrus viensėdžius)	115	42	49
gyvenantys gyv. vietovėse nuo 201 iki 1000 gyventojų	309	311	306
gyvenantys gyv. vietovėse nuo 1001 iki 2999 gyventojų	-	-	-
gyvenantys gyv. vietovėse nuo 3000 iki 6000 gyventojų (išskyrus savivaldybių centrus)	-	-	-

2.4. lentelė. *Seniūnijos gyventojų pasiskirstymas pagal tautybę:*

Tautybė	2011 m.	2021 m.	2022 m.
lietuviai	556	457	456
vokiečiai	2	2	2
rusai	1	1	1
anglai	0	0	1

2.5. lentelė*. Seniūnijos gyventojai, patiriantys socialinę atskirtį:*

Socialinė atskirtis	Gyventojų skaičius		
	2014 m.	2021 m.	2022 m.
Socialinės rizikos šeimos	6	3	2
Socialinės rizikos šeimose augantys vaikai	18	7	5
Skurdą patiriantys asmenys	5	3	3
Pašalpų gavėjų skaičius	37	17	17
Neįgalūs	43	35	36
Sergantys priklausomybės ligomis	-	-	-
Vieniši	4	3	3
Socialinės globos ar rūpybos reikalaujantys	-	2	1

2.6. lentelė. *Administracinis susiskirstymas pagal gyvenamąsias vietoves (vnt.):*

Viensėdžiai (vienkiemiai)	Kaimai	Miesteliai	Miestai iki 6 tūkst. gyventojų
52	16	-	-

3. Ekonominis potencialas

3.1. lentelė. *Seniūnijos gyventojų užimtumas:*

Užimtumas	Gyventojų skaičius 2021 m.
Žemės ūkyje	123
Miškininkystėje	1
Žuvininkystėje	-
Pramonėje	-
Paslaugų sektoriuje	-

3.2. lentelė. *Bendras seniūnijoje ūkininkaujančių skaičius pagal ūkio dydį:*

Ūkio dydis:	Ūkininkaujančių skaičius
iki 5 ha (įskaitytinai)	39
6-20 ha (įskaitytinai)	71
21-50 ha (įskaitytinai)	11
51-100 ha (įskaitytinai)	1
Daugiau nei 101 ha	1

3.3. lentelė. *Seniūnijoje ūkininkaujančių skaičius pagal amžių:*

Amžius	Ūkininkaujančių skaičius	
	Vyrai	Moterys
iki 40 metų	2	1
vyresni nei 55 m.	69	51

3.4. lentelė. *Ūkių seniūnijoje specializacija:*

Specializacija	Skaičius
Augalininkystė	73
Gyvulininkystė	-
Mišrus ūkis	49
Ekologiškai ūkininkaujantys	-
Užsiimantys žemės ūkio produktų perdirbimu ir realizavimu	1

3.5. lentelė. *Seniūnijos gyventojai, užsiimantys alternatyvia žemės ūkiui veikla:*

Veikla	Gyventojų skaičius
Durpynas	-
Žemės ūkio kooperatyvas	5

3.6. lentelė. *Seniūnijos smulkus ir vidutinis verslas:*

Smulkus ir vidutinis verslas (įskaitant kaimo turizmo sodybas)	Smulkaus ir vidutinio verslo subjektų skaičius	Jų darbuotojų skaičius
Prekyba	1	2
Gamyba ir didmeninė prekyba	1	2
Bendruomeninis arba socialinis verslas	-	-
Pramonės ir stambaus ne žemės ūkio verslo subjektų skaičius teritorijoje	-	-
Paslaugų teikimas	-	-

4. Paslaugų sektorius (Soc. infrastruktūros potencialas)

Švietimo įstaigos	Švietimo įstaigos pavadinimas	Besimokančiųjų joje skaičius
	Rietavo savivaldybės Tverų gimnazijos Medingėnų skyrius	36

Kultūros įstaigos teritorijoje			
Muziejai	Bibliotekos	Kultūros centrai	Kitos
-	1	1	-

Įstaigos, susijusios su visuomenės sveikatos gerinimu					
Ligoninės	Ambulatorijos	Dantų priežiūros įstaigos	Sanatorijos	Reabilitacijos įstaigos	Kitos
-	-	-	-	-	1

Įstaigos, susijusios su visuomenės saugumo užtikrinimu			
Policijos nuovados	Policijos rėmėjai	Priešgaisrinės apsaugos postai	Kitos
-	-	-	-

Įstaigos, susijusios su socialinių paslaugų teikimu			
Senelių namai	Dienos centrai	Globos namai	Kitos
-	-	-	-

Kitos įstaigos			
Valstybės institucijos	Sporto organizacijos	Bendruomenės	Kitos
1	-	1	1

Susisiekimas Medingėnų seniūnijoje viešuoju transportu: su Plunge – 4 k./d., su Rietavu – 2k./mėn.

Vandens tinklus ir elektros ūkį Medingėnuose prižiūri UAB „Rietavo komunalinis ūkis“.

2021 m. savo veiklos 20-metį minėjo liaudiškos muzikos kapela „Medinga“.

2022 m. savo veiklos 1 metų sukaktį minėjo Medingėnų vokalinis ansamblis.

5. Gamtos ištekliai, kraštovaizdis (ūkinis ir rekreacinis potencialai)

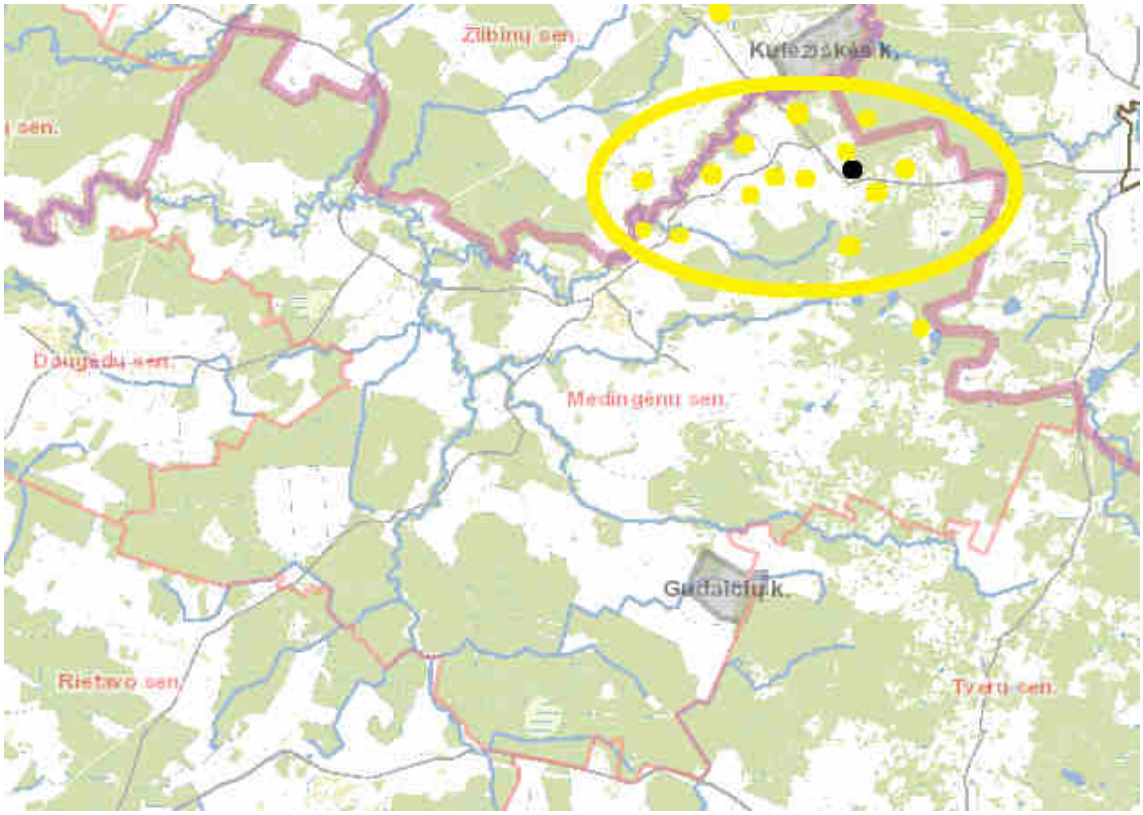

Medingėnų seniūnijos plotas – 74,75103 km². Dominuoja miškų ir nenašių žemės ūkio paskirties žemių plotai. Taip pat yra Patyrio durpynas, keli žvyro karjerai.

Medingėnų seniūnijoje vyraujantis kraštovaizdis, įskaitant vandens telkinius ir miškus, jo tinkamumas rekreacijai:

- Minijos pralaužos kraštovaizdžio draustinis,
- Senosios (keli tūkst. m. prieš Kr.) Akmenskinės kapinės,
- Medingėnų piliakalnis,
- Vytauto Didžiojo laikus menantis Montrimo ąžuolas,
- dar senesnio Lenkaičių ąžuolo likučiai ir senas ąžuolynas,
- Palikimo kalnas,
- Rūpužinio ežeras,
- buvę Grąžčių ir Medingėnų vandens malūnai,
- Medingėnų Švč. Trejybės bažnyčia su varpine,
- Vytauto Didžiojo paminklas Medingėnuose,
- Buvusio aerodromo teritorija.

Nelabai toli gretimose seniūnijose – Dievo stalo akmuo su sumažinta Medingėnų bažnyčios kopija ir galimai M. Valančiaus prie jo aukotomis šv. mišiomis, Dievo krėslo miškas viename didžiuliame miško masyve, Paplienijos piliakalnis, Šiukštų dvaras (Šatrijos Raganos gimtinė) ir dar keli jau apgriuvę dvarai.

6. Dvasinis-kultūrinis potencialas

Nesivaikant šiuolaikiškumo, išmintingai, kūrybingai, kompleksiškai, sistemiškai Medingėnų seniūnijoje galima komponuoti:

- visus seniūnijos (kol kas dar – nesuteršto) kraštovaizdžio, gyvenviečių privalumus ir juos toliau plėtoti,
- kaip itin senos buvusios Žemaitijos gyvenvietės likučių elementus,
- itin senus laikus menančius ir dar išlikusius gamtinius paveldo objektus,
- jau esamus architektūros objektus,
- lankytojams atvertą Medingėnų piliakalnį,
- atstatytą bent vieną buvusį vietos vandens malūną,
- naujai pastatytą bent vieną senovinį vėjo malūną,
- vietos ūkiuose sugrąžintus senųjų veislių ir tradicijų augalus (judrą, ropes, griežčius, juoduosius ridikus ir kt.) ir sveiko, ekologiško maisto auginimo tradicijas,
- puoselėjamas švarios ir sveikos aplinkos, sveiko gyvenimo būdo ir sveikos mitybos tradicijas (Šatrijos Raganos, Vydūno, M. Valančiaus tradicijų puoselėjimas),
- vietos ūkiuose sugrąžintus ekologinio ūkininkavimo ir senųjų veislių gyvūnus (žemaitukus, vištines žąsis, avis, kiaules ir kt.),
- sugrąžintus senovinius amatus (senovinių namų statybą, audimą, vilnos karšimą ir kt.),
- vietoje plėtojamą rekreacijos ir reabilitacijos infrastruktūrą ir paslaugas,
- vietoje plėtojamą ekologinio gamtinio turizmo infrastruktūrą ir paslaugas,
- vietoje plėtojamas edukacines paslaugas,
- vietoje plėtojamą apgyvendinimo paslaugų infrastruktūrą,
- vietoje plėtojamus kultūringą laisvalaikį ir pramogas,
- vietoje vykdomus tvaraus ūkininkavimo mokslinius tyrimus,
- grūdinių kultūrų sandėliavimą, perdirbimą,
- vaisių, daržovių sandėliavimą, perdirbimą,
- miškininkystę,
- senovinio kalnų giedojimo tradicijas,
- ir kt.

7. SSGG analizė

STIPRYBĖS	SILPNYBĖS
• Likus kritiškai mažam gyventojų skaičiui lengviau tarpusavyje susitarti • Nuo nulio pradedant ką daryti, pasinaudojant šiuolaikiškais pasiekimais, jau turimomis žiniomis, specialistų konsultacijomis, kitų patirtimi iškart galima geriau daryti nei kitur, nei kažką perdarinėti • Neišnaudotas mokslinis, vadybinis potencialas	• Dėl (ne)išsilavinimo, sisteminio mąstymo stokos – bendro, visuotinio (iš)likimo (vaizdinio klaidos) problema • (Savi)organizaciniai (ne)gebėjimai • Asocialumas – godumo, gobšumo, (ne)doros, garbės troškimo, puikybės, pavydo, kenkimo, konkuravimo, melo, nepasitikėjimo atmosfera – prievartos, smurto, lipimo per kitų galvas, apkalbų, apatijos, alkoholio vartojimo, tinginystės, veiklos imitavimo įpročiai, tradicijos, kultūra • Geografinis nuošalumas – logistikos kaštai, susisiekimo problemos, iš visų pusių neasfaltuoti regioniniai keliai • Mentalinis nuošalumas – investicijų stoka ir menkas infrastruktūros išvystymas • Palaikančios politinės valios stoka • Vietos kultūros židinio – mokyklos – (iš)likimo problema
GALIMYBĖS	**GRĖSMĖS**
• Projektai ir jų įgyvendinimas • Rekreacijos-reabilitacijos, ekologinio gamtinio turizmo paslaugų plėtra • (Žemaitijos) senovės kaimo kultūrinio paveldo puoselėjimas ir plėtojimas • Kryptingas švarios, sveikai, skoningai, išmintingai, kūrybingai, kompleksiškai, sistemingai puoselėjamų aplinkos, kraštovaizdžio, infrastruktūros plėtojimas • Senelių globos namų įsteigimas • Aplinkos priežiūros ir kraštovaizdžio puoselėjimo veiklos plėtojimas	• Didelis (ir – jaunų) žmonių nukraujavimas – kritinė masė (6 žm./km2) – problema pinigų multiplikacijai, infrastruktūros išlaikymui, išlikimui • Skurdas • Teritorijos vietos smulkiai veiklai išsibarstymas, mažėjimas – visa koncentruojasi stambiose, svetimose rankose, išorėje • Nesubalansuotos plėtros galimybės aukštos pridėtinės vertės kūrėjams ir didžiulių dirbamos žemės ir miškų plotų koncentravimas keliose, nesuinteresuotose visuotine gerove asmenų rankose